



แผนพัฒนาท้องถิ่น

(พ.ศ. ๒๕๖๑ - ๒๕๖๕)

องค์การบริหารส่วนตำบลโคกกลอย



งานวิเคราะห์นโยบายและแผน

สำนักงานปลัด องค์การบริหารส่วนตำบลโคกกลอย

อำเภอตะกั่วทุ่ง จังหวัดพังงา





แผนพัฒนาท้องถิ่น (พ.ศ. ๒๕๖๑ - ๒๕๖๕)
องค์การบริหารส่วนตำบลโคกกลอย
อำเภอตะกั่วทุ่ง จังหวัดพังงา

งานวิเคราะห์นโยบายและแผน
สำนักงานปลัด องค์การบริหารส่วนตำบลโคกกลอย
อำเภอตะกั่วทุ่ง จังหวัดพังงา

คำนำ

ด้วยพระราชบัญญัติสภาตำบลและองค์การบริหารส่วนตำบล พ.ศ. ๒๕๓๗ และที่แก้ไขเพิ่มเติมถึง (ฉบับที่ ๗) พ.ศ. ๒๕๖๒ และพระราชบัญญัติกำหนดแผนและขั้นตอนการกระจายอำนาจให้องค์กรปกครองส่วนท้องถิ่น พ.ศ. ๒๕๔๒ หมวด ๒ มาตรา ๑๖ (๑) ประกอบกับระเบียบกระทรวงมหาดไทยว่าด้วยการจัดทำแผนพัฒนาขององค์กรปกครองส่วนท้องถิ่น พ.ศ. ๒๕๔๘ และแก้ไขเพิ่มเติมถึง (ฉบับที่ ๓) พ.ศ. ๒๕๖๑ และตามหนังสือชักชวนแนวทางการทบทวนแผนพัฒนาท้องถิ่น (พ.ศ. ๒๕๖๑ - ๒๕๖๕) ขององค์กรปกครองส่วนท้องถิ่น ด่วนที่สุด ที่ มท ๐๘๑๐.๓/ว ๒๙๓๑ ลงวันที่ ๑๕ พฤษภาคม ๒๕๖๒ กำหนดให้องค์การบริหารส่วนตำบลต้องจัดทำแผนพัฒนาท้องถิ่น เพื่อกำหนดกรอบทิศทางและแนวทางในการพัฒนาท้องถิ่น ให้สอดคล้องกับแผนพัฒนาเศรษฐกิจและสังคมแห่งชาติ นโยบายของรัฐบาล แผนพัฒนาจังหวัด กรอบยุทธศาสตร์ในการพัฒนาท้องถิ่นในเขตจังหวัด และนโยบายของผู้บริหารท้องถิ่น โดยคณะกรรมการพัฒนาท้องถิ่นจัดประชุมประชาคมท้องถิ่น ส่วนราชการ และรัฐวิสาหกิจที่เกี่ยวข้อง เพื่อแจ้งแนวทางพัฒนาท้องถิ่น รับทราบปัญหา ความต้องการ ประเด็นการพัฒนาและประเด็นที่เกี่ยวข้องตลอดจนความช่วยเหลือทางวิชาการ และแนวทางปฏิบัติที่เหมาะสมกับสภาพพื้นที่เพื่อนำมากำหนดแนวทางการจัดทำแผนพัฒนาท้องถิ่น โดยให้นำข้อมูลพื้นฐานในการพัฒนาจากหน่วยงานต่าง ๆ และข้อมูลในแผนพัฒนาหมู่บ้านหรือแผนชุมชนมาพิจารณาประกอบการจัดทำแผนพัฒนาท้องถิ่น

เพื่อให้การดำเนินการเป็นไปตามกฎหมายดังกล่าว องค์การบริหารส่วนตำบลโคกกกลอยจึงได้จัดทำแผนพัฒนาท้องถิ่น (พ.ศ. ๒๕๖๑ - ๒๕๖๕) ขึ้น เพื่อใช้เป็นกรอบในการจัดทำงบประมาณรายจ่ายประจำปี และเพื่อใช้เป็นกรอบทิศทางในการพัฒนาองค์การบริหารส่วนตำบลโคกกกลอย

องค์การบริหารส่วนตำบลโคกกกลอย จึงหวังเป็นอย่างยิ่งว่าแผนพัฒนาท้องถิ่น (พ.ศ. ๒๕๖๑ - ๒๕๖๕) ขององค์การบริหารส่วนตำบลโคกกกลอยฉบับนี้ จะเป็นแนวทางในการพัฒนาองค์การบริหารส่วนตำบลโคกกกลอย ที่มีประสิทธิภาพและตอบสนองความต้องการของประชาชนอย่างแท้จริงต่อไป

องค์การบริหารส่วนตำบลโคกกกลอย

สารบัญ

หน้า

คำนำ

สารบัญ

ส่วนที่ ๑ สภาพทั่วไปและข้อมูลพื้นฐาน

๑. ด้านกายภาพ	๑
๒. ด้านการเมือง/การปกครอง	๓
๓. ประชากร	๕
๔. สภาพทางสังคม	๖
๕. ระบบบริการพื้นฐาน	๗
๖. ระบบเศรษฐกิจ	๗
๗. ศาสนา ประเพณี วัฒนธรรม	๘
๘. ทรัพยากรธรรมชาติ	๘

ส่วนที่ ๒ ยุทธศาสตร์องค์กรปกครองส่วนท้องถิ่น

๑. ความสัมพันธ์ระหว่างแผนพัฒนาระดับมหภาค	๑๐
๒. ยุทธศาสตร์ขององค์กรปกครองส่วนท้องถิ่น	๒๘
๓. การวิเคราะห์เพื่อพัฒนาท้องถิ่น	๓๔

ส่วนที่ ๓ การนำแผนพัฒนาท้องถิ่นไปสู่การปฏิบัติ

๑. ยุทธศาสตร์การพัฒนาและแผนงาน	๓๗
๒. บัญชีโครงการพัฒนาท้องถิ่น	๓๘

ส่วนที่ ๔ การติดตามและประเมินผล

๑. การติดตามและประเมินผลยุทธศาสตร์	๑๗๐
๒. การติดตามและประเมินผลโครงการ	๑๗๔
๓. สรุปผลการพัฒนาท้องถิ่น	๑๗๘
๔. ข้อเสนอแนะในการจัดทำแผนพัฒนาท้องถิ่นในอนาคต	๑๘๐

ภาคผนวก

แผนพัฒนาท้องถิ่น
(พ.ศ. ๒๕๖๑ - ๒๕๖๕)
ขององค์การบริหารส่วนตำบลโคกกลอย อำเภอตะกั่วทุ่ง จังหวัดพังงา

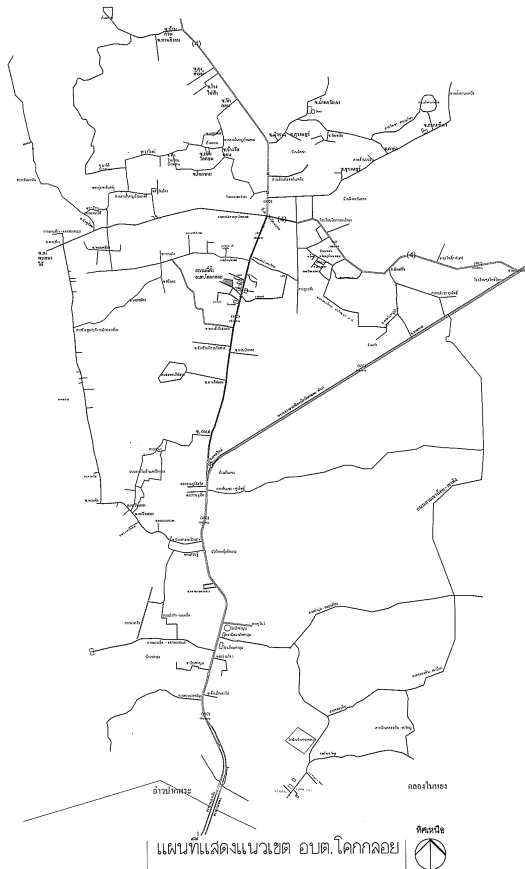
ส่วนที่ ๑ สภาพทั่วไปและข้อมูลพื้นฐาน

๑. ด้านกายภาพ

๑.๑ ที่ตั้งของหมู่บ้านหรือชุมชนหรือตำบล

องค์การบริหารส่วนตำบลโคกกลอย ตั้งอยู่เลขที่ ๙๙ หมู่ที่ ๓ ตำบลโคกกลอย อำเภอตะกั่วทุ่ง จังหวัดพังงา ตำบลโคกกลอยเป็นหนึ่งใน ๗ ตำบลของอำเภอตะกั่วทุ่ง ตั้งอยู่ห่างจากที่ว่าการอำเภอประมาณ ๒๕ กิโลเมตร ห่างจากจังหวัด ๔๒ กิโลเมตร มีอาณาเขตติดต่อกับตำบลต่าง ๆ ดังนี้ คือ

ทิศเหนือ	ติดต่อกับตำบลนาเตย	อำเภอท้ายเหมือง	จังหวัดพังงา
ทิศตะวันออก	ติดต่อกับตำบลหล่อยูง	อำเภอตะกั่วทุ่ง	จังหวัดพังงา
ทิศใต้	ติดต่อกับตำบลไม้ขาว	อำเภอถลาง	จังหวัดภูเก็ต
ทิศตะวันตก	ติดต่อกับทะเลอันดามัน		



แผนที่แสดงแนวเขต อบต. โคกกลอย

องค์การบริหารส่วนตำบลโคกกกลอย มีพื้นที่ทั้งหมดประมาณ ๙๐.๔๑ ตารางกิโลเมตร หรือ ประมาณ ๕๖,๕๐๖.๒๕ ไร่ มีหมู่บ้านในเขต อบต. ๑๓ หมู่บ้าน ประกอบด้วย

- หมู่ที่ ๑ บ้านหัวนอน
- หมู่ที่ ๓ บ้านปากช่อง
- หมู่ที่ ๔ บ้านดอน
- หมู่ที่ ๕ บ้านห่านบัว
- หมู่ที่ ๖ บ้านนาใต้
- หมู่ที่ ๗ บ้านท่านุ่น
- หมู่ที่ ๘ บ้านต้นแซะ
- หมู่ที่ ๙ บ้านนากลาง
- หมู่ที่ ๑๐ บ้านวัดเขา
- หมู่ที่ ๑๑ บ้านท่าปากแหวง
- หมู่ที่ ๑๒ บ้านฝรั่ง
- หมู่ที่ ๑๓ บ้านตะวันออก
- หมู่ที่ ๑๔ บ้านเขาปีหลาย

๑.๒ ลักษณะภูมิประเทศ

ลักษณะภูมิประเทศของตำบลโคกกกลอย โดยทั่วไปเป็นสภาพพื้นที่ภูเขาอยู่ทางทิศเหนือและทางทิศตะวันออก มีเนื้อที่ประมาณร้อยละ ๑๕ ของเนื้อที่ทั้งตำบล ซึ่งตอนนี้มีสภาพเป็นป่าเสื่อมโทรม เพราะถูกบุกรุกจากประชาชนเพื่อเข้าไปทำลายป่าเพื่อปลูกยางพารา จากนั้นพื้นที่จะค่อยลาดต่ำลงไปทางทิศตะวันตกและทิศใต้ โดยทิศตะวันตกจะจรดกับทะเลอันดามัน ซึ่งมีชายหาดที่สวยงามเหมาะกับการท่องเที่ยว และมีป่าสงวน สวนสนมีเนื้อที่ประมาณ ๕๐ ไร่ อยู่ติดกับชายทะเลอันดามัน อยู่ในพื้นที่หมู่ที่ ๖ ส่วนทางทิศใต้จรดกับอ่าวพังงา เป็นป่าชายเลนแห่งเดียวของตำบลตั้งอยู่หมู่ที่ ๑๑

๑.๓ ลักษณะภูมิอากาศ

องค์การบริหารส่วนตำบลโคกกกลอยตั้งอยู่ใกล้ทะเลอันดามันและมหาสมุทรอินเดีย จึงได้รับอิทธิพลจากลมมรสุมทางด้านนี้เป็นระยะเวลานาน มีฝนตกเกือบตลอดทั้งปี ลักษณะอากาศร้อนชื้น อุณหภูมิสูงสุด ๓๘ องศา ต่ำสุด ๒๓ องศา มีฤดูกาล ๒ ฤดูคือ ฤดูฝนจะเริ่มตั้งแต่ประมาณเดือนพฤษภาคม - ตุลาคม และฤดูร้อนจะเริ่มประมาณเดือนธันวาคม - พฤษภาคมของปีถัดไป

๑.๔ ลักษณะของแหล่งน้ำ

แหล่งน้ำในเขตองค์การบริหารส่วนตำบลโคกกกลอย ไม่มีแม่น้ำขนาดใหญ่ โดยทั่วไปเรียกลำน้ำที่มีวาคลอง โดยคลองทุกสายจะไหลมารวมกันที่คลองนาใต้ และในเขตองค์การบริหารส่วนตำบลโคกกกลอยส่วนใหญ่มีสระเก็บน้ำและอ่างเก็บน้ำขนาดเล็ก

๑.๕ ลักษณะของดิน

สภาพดินทั่วไปส่วนใหญ่มีลักษณะเป็นดินร่วน และดินลูกรังปนทราย

๒. ด้านการเมือง/การปกครอง

๒.๑ เขตการปกครอง

ตำบลโคกกลอย แบ่งเป็นหมู่บ้าน ๑๓ หมู่บ้าน ดังนี้

หมู่ที่ ๑	บ้านหัวนอน
หมู่ที่ ๓	บ้านปากช่อง
หมู่ที่ ๔	บ้านดอน
หมู่ที่ ๕	บ้านห่านบัว
หมู่ที่ ๖	บ้านนาใต้
หมู่ที่ ๗	บ้านท่านุ่น
หมู่ที่ ๘	บ้านต้นแซะ
หมู่ที่ ๙	บ้านนากลาง
หมู่ที่ ๑๐	บ้านวัดเขา
หมู่ที่ ๑๑	บ้านท่าปากแห้ว
หมู่ที่ ๑๒	บ้านฝรั่ง
หมู่ที่ ๑๓	บ้านตะวันออก
หมู่ที่ ๑๔	บ้านเขาปีหลาย

๒.๒ การเลือกตั้ง

ด้านการเมืองและการบริหาร เพิ่มขีดความสามารถและประสิทธิภาพเจ้าหน้าที่ขององค์การบริหารส่วนตำบลในการบริการประชาชน ปรับปรุงและพัฒนาเครื่องมือเครื่องใช้ได้เพียงพอทันสมัย และเหมาะสม ตลอดจนการส่งเสริมการมีส่วนร่วม ของประชาชนในการพัฒนาองค์การบริหารส่วนตำบล

โครงสร้างการจัดการองค์การบริหาร

องค์การบริหารส่วนตำบลโคกกลอย เป็นนิติบุคคลและเป็นราชการบริหารส่วนท้องถิ่น ประกอบด้วย ๒ ส่วน คือ

๑. **สภาองค์การบริหารส่วนตำบล** ทำหน้าที่นิติบัญญัติและควบคุมฝ่ายบริหาร ประกอบด้วย สมาชิกสภาองค์การบริหารส่วนตำบลมาจากการเลือกตั้งจากประชาชนในท้องถิ่น จำนวน ๒๖ คน อยู่ในตำแหน่งคราวละ ๔ ปี

สภาองค์การบริหารส่วนตำบลประกอบด้วย

- ประธานสภาองค์การบริหารส่วนตำบล ๑ คน
- รองประธานสภาองค์การบริหารส่วนตำบล ๑ คน
- เลขานุการสภาองค์การบริหารส่วนตำบล ๑ คน

ซึ่งนายอำเภอแต่งตั้งจากสมาชิกสภาองค์การบริหารส่วนตำบล ตามมติของสมาชิกสภาองค์การบริหารส่วนตำบล

บัญชีรายชื่อสมาชิกองค์การบริหารส่วนตำบลโคกกลอย

ลำดับที่	ชื่อ - สกุล	ตำแหน่ง	วันที่ครบวาระ
๑	นายดำรงค์ บุตรช่วย	ประธานสภา อบต.	๖ ตุลาคม ๒๕๕๙
๒	นายสมเกียรติ ฌ มณี	รองประธานสภา อบต.	๖ ตุลาคม ๒๕๕๙
๓	นางศุภลักษณ์ ศุภนาม	สมาชิกสภา อบต.หมู่ที่ ๑	๖ ตุลาคม ๒๕๕๙
๔	นางสุรรัตน์ มีปิด	สมาชิกสภา อบต.หมู่ที่ ๑	๖ ตุลาคม ๒๕๕๙
๕	นายเอนก สิทธิบุตร	สมาชิกสภา อบต.หมู่ที่ ๓	๖ ตุลาคม ๒๕๕๙
๖	นายอุปันท์ รุมนาค	สมาชิกสภา อบต.หมู่ที่ ๓	๖ ตุลาคม ๒๕๕๙
๗	นายภานุพงศ์ ไตรศรี	สมาชิกสภา อบต.หมู่ที่ ๔	๖ ตุลาคม ๒๕๕๙
๘	นางสาวดารารัตน์ หมึกแดง	สมาชิกสภา อบต.หมู่ที่ ๔	๖ ตุลาคม ๒๕๕๙
๙	นางชนาพร ทองทิพย์	สมาชิกสภา อบต.หมู่ที่ ๕	๖ ตุลาคม ๒๕๕๙
๑๐	นางสาวณัฐฉิรินทร์ ทองฤทธิ	สมาชิกสภา อบต.หมู่ที่ ๕	๖ ตุลาคม ๒๕๕๙
๑๑	นายธเนศ สีระยา	สมาชิกสภา อบต.หมู่ที่ ๖	๖ ตุลาคม ๒๕๕๙
๑๒	นายสาโรจน์ ณรงค์ทอง	สมาชิกสภา อบต.หมู่ที่ ๗	๖ ตุลาคม ๒๕๕๙
๑๓	นายสมชาย หมึกแดง	สมาชิกสภา อบต.หมู่ที่ ๗	๖ ตุลาคม ๒๕๕๙
๑๔	นายสุจิต ศรีรัฐ	สมาชิกสภา อบต.หมู่ที่ ๘	๖ ตุลาคม ๒๕๕๙
๑๕	นายโกมุท ศรีนาค	สมาชิกสภา อบต.หมู่ที่ ๘	๖ ตุลาคม ๒๕๕๙
๑๖	นายสัญญา ประทุม	สมาชิกสภา อบต.หมู่ที่ ๘	๖ ตุลาคม ๒๕๕๙
๑๗	นายปรีชา วิเศษ	สมาชิกสภา อบต.หมู่ที่ ๑๐	๖ ตุลาคม ๒๕๕๙
๑๘	นายอนุวัตร แจ่มใจ	สมาชิกสภา อบต.หมู่ที่ ๑๐	๖ ตุลาคม ๒๕๕๙
๑๙	นายจรัส พลิตา	สมาชิกสภา อบต.หมู่ที่ ๑๑	๖ ตุลาคม ๒๕๕๙
๒๐	นายเลิศพงษ์ เผ่าจำรูญ	สมาชิกสภา อบต.หมู่ที่ ๑๑	๖ ตุลาคม ๒๕๕๙
๒๑	นางบุษรา ภูมิรักษ์	สมาชิกสภา อบต.หมู่ที่ ๑๒	๖ ตุลาคม ๒๕๕๙
๒๒	นางหนูพร จินดาพล	สมาชิกสภา อบต.หมู่ที่ ๑๒	๖ ตุลาคม ๒๕๕๙
๒๓	นายวิรัตน์ อรินพ่าย	สมาชิกสภา อบต.หมู่ที่ ๑๓	๖ ตุลาคม ๒๕๕๙
๒๔	นายวิศิษฐ์ ชูราษฎร์	สมาชิกสภา อบต.หมู่ที่ ๑๓	๖ ตุลาคม ๒๕๕๙
๒๕	นายดลกล้า จันทร์จิตร	สมาชิกสภา อบต.หมู่ที่ ๑๔	๖ ตุลาคม ๒๕๕๙
๒๖	นายมะมุด ศรีรัฐ	สมาชิกสภา อบต.หมู่ที่ ๑๔	๖ ตุลาคม ๒๕๕๙

๒. คณะผู้บริหาร ทำหน้าที่บริหารกิจการขององค์การบริหารส่วนตำบลตามกฎหมาย ประกอบด้วย

- นายกองค์การบริหารส่วนตำบล ๑ คน
- รองนายกองค์การบริหารส่วนตำบล ๒ คน
- เลขานุการนายกองค์การบริหารส่วนตำบล ๑ คน

ซึ่งนายกองค์การบริหารส่วนตำบลเป็นผู้แต่งตั้ง

บัญชีรายชื่อคณะผู้บริหารองค์การบริหารส่วนตำบลโคกกลอย

ลำดับที่	ชื่อ - สกุล	ตำแหน่ง	วันที่ครบวาระ
๑	นายสมบัติ จินดาพล	นายก อบต.โคกกลอย	๑๗ มีนาคม ๒๕๕๙
๒	นายสุทธิพงษ์ โกยสกุล	รองนายก อบต.โคกกลอย	๑๗ มีนาคม ๒๕๕๙
๓	นายสมาน คงบุตร	รองนายก อบต.โคกกลอย	๑๗ มีนาคม ๒๕๕๙
๔	นายจำรูญ เผ่าจำรูญ	เลขาธิการนายก อบต.โคกกลอย	๑๗ มีนาคม ๒๕๕๙

๓. ประชากร

๓.๑ ข้อมูลเกี่ยวกับจำนวนประชากร

- จำนวนประชากรจากทะเบียนบ้าน แยกรายพื้นที่ ระดับตำบล (ข้อมูลเดือนเมษายน ๒๕๖๒)

หมู่	ชาย	หญิง	รวม	จำนวนครัวเรือน
๑	๔๖	๒๗	๗๓	๘๔
๓	๓๒๒	๓๓๖	๑,๔๕๘	๑,๑๒๐
๔	๔๖๓	๔๗๐	๙๓๓	๓๕๘
๕	๕๓๑	๕๑๖	๑,๐๔๗	๕๖๒
๖	๓๙๕	๓๘๒	๗๗๗	๔๑๒
๗	๖๖๕	๖๒๕	๑,๒๙๐	๕๒๔
๘	๓๘๐	๓๗๘	๗๕๘	๓๔๔
๙	๓๕๓	๔๔๐	๗๙๓	๔๓๓
๑๐	๓๖๓	๓๕๘	๗๒๑	๓๗๒
๑๑	๓๔๘	๓๕๙	๗๐๗	๒๘๒
๑๒	๒๒๔	๒๕๘	๔๘๒	๒๓๙
๑๓	๑๐๗	๑๐๑	๒๐๘	๗๓
๑๔	๓๕๘	๓๗๗	๗๓๕	๒๙๔
รวม	๔,๙๕๕	๕,๐๒๗	๙,๙๘๒	๕,๐๙๗

ที่มา : สำนักงานทะเบียนราษฎรอำเภอตะกั่วทุ่ง จังหวัดพังงา

๓.๒ ช่วงอายุและจำนวนประชากร เฉพาะผู้มีสัญชาติไทย (ข้อมูลเดือนเมษายน ๒๕๖๒)

ช่วงอายุ	ชาย	หญิง	รวม
๐ - ๖ ปี	๓๙๗	๔๐๖	๘๐๓
๗ - ๑๔ ปี	๕๑๗	๕๐๘	๑,๐๒๕
๑๕ - ๒๕ ปี	๗๒๙	๖๗๓	๑,๔๐๒
๒๖ - ๔๐ ปี	๑,๑๕๗	๑,๐๘๗	๒,๒๔๔
๔๑ - ๕๐ ปี	๗๑๐	๗๕๘	๑,๔๖๘
๕๑ - ๖๐ ปี	๖๘๕	๗๓๒	๑,๔๑๗
๖๑ - ๗๐ ปี	๔๓๓	๔๖๗	๙๐๐
๗๑ - ๘๐ ปี	๒๐๕	๒๑๙	๔๒๔
๘๑ - ๙๐ ปี	๗๔	๑๑๗	๑๙๑
๙๑ ปีขึ้นไป	๑๑	๒๗	๓๘
รวม	๔,๙๑๘	๔,๙๙๖	๙,๙๑๔

ที่มา : สำนักงานทะเบียนราษฎรอำเภอตะกั่วทุ่ง จังหวัดพังงา

๔. สภาพทางสังคม

๔.๑ การศึกษา

องค์การบริหารส่วนตำบลโคกกลอย มีสถานศึกษาในพื้นที่ ดังนี้

- ระดับเด็กเล็กก่อนวัยเรียน ได้แก่ ศูนย์พัฒนาเด็กเล็กโรงเรียนบ้านท่านุ่น ตั้งอยู่หมู่ที่ ๗ บ้านท่านุ่น
- ศูนย์การศึกษานอกโรงเรียนและการศึกษาตามอัธยาศัย ตำบลโคกกลอย (กศน.ตำบลโคกกลอย) ตั้งอยู่หมู่ที่ ๗ บ้านท่านุ่น
- โรงเรียนบ้านท่านุ่น เปิดสอนระดับ อนุบาล ๑ - อนุบาล ๒, ประถมศึกษา และมัธยมศึกษาตอนต้น ตั้งอยู่หมู่ที่ ๗ บ้านท่านุ่น
- โรงเรียนบ้านเขาพิหลาย เปิดสอนระดับ อนุบาล ๑ - อนุบาล ๒, ประถมศึกษา ตั้งอยู่หมู่ที่ ๑๔ บ้านเขาพิหลาย
- โรงเรียนบ้านดอน เปิดสอนระดับ อนุบาล ๑ - อนุบาล ๒, ประถมศึกษา ตั้งอยู่หมู่ที่ ๔ บ้านดอน
- โรงเรียนบ้านท่าปากแหวง เปิดสอนระดับเตรียมอนุบาล, อนุบาล ๑ - อนุบาล ๓, ประถมศึกษา ตั้งอยู่หมู่ที่ ๑๑ บ้านท่าปากแหวง
- โรงเรียนทุ่งโพธิ์วิทยา เปิดสอนระดับมัธยมศึกษาตอนต้น - มัธยมศึกษาตอนปลาย, ระดับ ปวช. ๑ - ปวช. ๓ ตั้งอยู่หมู่ที่ ๑๒ บ้านฝรั่ง

นอกจากนี้ยังมีห้องสมุดประชาชนตำบลโคกกลอย ตั้งอยู่หมู่ที่ ๙ บ้านนากลาง ซึ่งเป็นสถานที่สำหรับค้นคว้าหาความรู้ของเด็กและประชาชนทั่วไปในพื้นที่ตำบลโคกกลอยและพื้นที่ใกล้เคียง

๔.๒ สาธารณสุข

การบริการด้านสาธารณสุขขององค์การบริหารส่วนตำบลโคกกลอย มีศูนย์บริการสาธารณสุข จำนวน ๒ แห่ง คือ โรงพยาบาลส่งเสริมสุขภาพตำบลบ้านท่านุ่น ตั้งอยู่หมู่ที่ ๗ บ้านท่านุ่น ซึ่งมุ่งเน้นการส่งเสริมสุขภาพอนามัย การให้ภูมิคุ้มกันโรค การป้องกันโรค การระงับโรคติดต่อ และการวางแผนครอบครัว และโรงพยาบาลตะกั่วทุ่ง เป็นโรงพยาบาลประจำตำบลโคกกลอย

๔.๓ อาชญากรรม

- สถานีตำรวจ	๑	แห่ง
- ป้อมตำรวจ	๑	แห่ง
- ศูนย์ อปพร อบต. โคกกกลอย	๑	แห่ง

๔.๔ ยาเสพติด

องค์การบริหารส่วนตำบลโคกกกลอย มีการดำเนินงานด้านยาเสพติดโดยบูรณาการร่วมกับที่ทำการปกครองอำเภอตะกั่วทุ่ง ในการมุ่งเน้นแก้ไขปัญหายาเสพติดภายในพื้นที่ และบูรณาการร่วมกับโรงเรียนในเขตพื้นที่ โดยเน้นกลุ่มเป้าหมายเป็นเด็กนักเรียนซึ่งถือว่าเป็นกลุ่มเสี่ยงด้านปัญหายาเสพติดในปัจจุบัน

๔.๕ การสังคมสงเคราะห์

มีการจัดตั้งศูนย์ช่วยเหลือสังคม (OSCC) เพื่อช่วยเหลือ เด็ก สตรี ผู้พิการ ผู้สูงอายุ

๕. ระบบบริการพื้นฐาน

๕.๑ การคมนาคมขนส่ง

องค์การบริหารส่วนตำบลโคกกกลอย สำหรับถนนภายในตำบลโคกกกลอย เป็นถนนดินลูกรังคอนกรีต ลาดยาง ตามลำดับ ลักษณะการเชื่อมโยงการจราจรระหว่างถนนแต่ละสาย ในเขตแต่ละหมู่บ้าน มีทั้งถนนคอนกรีต และถนนลูกรัง ส่วนถนนซึ่งเชื่อมต่อระหว่างตำบลมีถนนลาดยางเป็นหลัก ทั้งนี้ในอนาคตควรมีการปรับปรุงระบบถนน โดยกำหนดแนวทางรองรับและเชื่อมต่อการคมนาคม ให้เป็นระบบและมีโครงข่ายที่ดียิ่งขึ้น

- ถนน ค.ส.ล.	๑๐๔	สาย
- ถนนหินคลุก	๓๐	สาย
- ถนนลาดยางแคบซีล	๑๔	สาย

๕.๒ การไฟฟ้า

ตำบลโคกกกลอยมีไฟฟ้าใช้ทุกหมู่บ้าน

๕.๓ การประปา

ปัจจุบันการประปาภายในเขตพื้นที่รับผิดชอบองค์การบริหารส่วนตำบลโคกกกลอย เป็นประปาส่วนภูมิภาค

๕.๔ โทรศัพท์

ในเขตองค์การบริหารส่วนตำบลโคกกกลอย มีการสื่อสารที่สำคัญได้แก่ โทรศัพท์บ้านและโทรศัพท์เคลื่อนที่ และมีเครือข่ายของโทรศัพท์เคลื่อนที่ที่ใช้ได้อย่างมีประสิทธิภาพ ได้แก่ AIS, DTAC, True

๕.๕ ไปรษณีย์หรือการสื่อสารหรือการขนส่ง และวัสดุ ครุภัณฑ์

มีที่ทำการไปรษณีย์ จำนวน ๒ แห่ง ตั้งอยู่หมู่ที่ ๑ และหมู่ที่ ๔ ตำบลโคกกกลอย

๖. ระบบเศรษฐกิจ

๖.๑ การเกษตร

พื้นที่เหมาะสมในการเกษตรกรรม ซึ่งมีฝนตกชุกตลอดปีเหมาะสมที่จะปลูกปาล์ม ปลูกยางพารา ผลิตยางตาเขียว และปลูกไม้ผลชนิดต่าง ๆ เช่น มังคุด ทุเรียน เป็นต้น

๖.๒ การประมง

พื้นที่ป่าชายเลนยังมีความอุดมสมบูรณ์เหมาะสมในการทำประมงชายฝั่งทะเล

๖.๓ การปลูกสัตว์

การประกอบอาชีพของประชาชนในเขตตำบลโคกกลอย ส่วนใหญ่ประกอบอาชีพทางการเกษตรทำสวนยางพารา เลี้ยงสัตว์ ประมง ค้าขาย และอื่น ๆ

๖.๔ การบริการ

หน่วยธุรกิจในเขตอบต.

- สถานที่ให้บริการที่พัก (รีสอร์ท)	๒๐	แห่ง
- โรงแรมขนาดเล็ก	๑	แห่ง
- โรงแรมขนาดใหญ่	๓	แห่ง
- ปั้มน้ำมันและก๊าซ	๓	แห่ง
- โชว์รูมรถยนต์	๔	แห่ง

๖.๕ การท่องเที่ยว

มีสถานที่ท่องเที่ยวที่สวยงาม เช่น น้ำตกโตนวัดเขา, น้ำตกโตนนาเหนือ, ชายทะเลเขาปีหลาย, ชายทะเลบ้านนาใต้ สะพานสารสิน เป็นต้น

๖.๖ อุตสาหกรรม

ตำบลโคกกลอยเป็นตำบลที่มีรอยต่อระหว่างจังหวัดภูเก็ตกับจังหวัดพังงา ซึ่งในเขตตำบลโคกกลอยเหมาะสมที่จะทำการค้าขายและอุตสาหกรรมขนาดเล็ก

๖.๗ การพาณิชย์และกลุ่มอาชีพ จำนวนกลุ่มทุกประเภท ๗๖ กลุ่ม แยกประเภทกลุ่ม

- กลุ่มออมทรัพย์ จำนวน ๑๓ กลุ่ม (หมู่ ๑,๓,๔,๕,๖,๗,๘,๙,๑๐,๑๑,๑๒,๑๓,๑๔)
- กลุ่มผลิตยางแผ่นดิบ จำนวน ๑ กลุ่ม (หมู่ ๓)
- กลุ่มเกษตรกรทำสวน จำนวน ๑ กลุ่ม (หมู่ ๓)
- กลุ่มกองทุนหมู่บ้าน จำนวน ๑๓ กลุ่ม (หมู่ ๑,๓,๔,๕,๖,๗,๘,๙,๑๐,๑๑,๑๒,๑๓,๑๔)
- กลุ่มประมง จำนวน ๔ กลุ่ม (หมู่ ๖,๗,๑๑,๑๔)
- กลุ่มค้าขาย จำนวน ๑ กลุ่ม (หมู่ ๑๔)
- กลุ่มการศึกษา จำนวน ๑ กลุ่ม (หมู่ ๗)
- กลุ่มพัฒนสตรี จำนวน ๑ กลุ่ม (หมู่ ๓)
- กลุ่มกองทุน SML จำนวน ๑๓ กลุ่ม (หมู่ ๑,๓,๔,๕,๖,๗,๘,๙,๑๐,๑๑,๑๒,๑๓,๑๔)
- กลุ่มกองทุนแม่ของแผ่นดิน จำนวน ๙ กลุ่ม (หมู่ ๑,๓,๕,๘,๙,๑๐,๑๑,๑๓,๑๔)
- กลุ่มผลิตยางตาเขียว จำนวน ๓ กลุ่ม (หมู่ ๔,๕,๖)
- กลุ่มผลิตเครื่องแกงสำเร็จรูป จำนวน ๑ กลุ่ม (หมู่ ๑๔)
- กลุ่มเยาวชนทูปีนัมเบอร์วัน จำนวน ๓ กลุ่ม (หมู่ ๑,๙,๑๒)
- กลุ่มผู้ผลิตไม้ดอกไม้ประดับ จำนวน ๑ กลุ่ม (หมู่ ๑๐)
- กลุ่มอาชีพทำขนม จำนวน ๓ กลุ่ม (หมู่ ๑,๑๐,๑๓)
- กลุ่มทำของชำร่วย จำนวน ๑ กลุ่ม (หมู่ ๑)
- กลุ่มภูตตาล จำนวน ๑ กลุ่ม (หมู่ ๖)
- กลุ่มซักรถแท็กซี่นาใต้ จำนวน ๑ กลุ่ม (หมู่ ๖)
- กลุ่ม OTOP จำนวน ๑ กลุ่ม (หมู่ที่ ๙)
- กลุ่มปลูกพืชผักปลอดภัย จำนวน ๓ กลุ่ม (หมู่ที่ ๖,๙,๑๓)
- กลุ่มวิสาหกิจชุมชน จำนวน ๑ กลุ่ม (หมู่ที่ ๙)

๖.๘ แร้งงาน

ในเขตพื้นที่องค์การบริหารส่วนตำบลโคกกลอย มีแร้งงานแฝงซึ่งเป็นทั้งแร้งงานต่างตัว และ แร้งงานนอกพื้นที่ ประกอบอาชีพรับจ้างทั่วไป

๗. ศาสนา ประเพณี วัฒนธรรม

๗.๑ การนับถือศาสนา

ประชาชนในเขตองค์การบริหารส่วนตำบลโคกกลอย ส่วนใหญ่นับถือศาสนาพุทธ

๗.๒ ประเพณีและงานประจำปี

วัฒนธรรม ชุมชนในเขตองค์การบริหารส่วนตำบลโคกกลอย มีขนบธรรมเนียมประเพณีและ วัฒนธรรมท้องถิ่นที่ดั้งเดิม ปฏิบัติสืบทอดกันมาเป็นประจำทุกปี ดังนี้

๑. งานประเพณีสงกรานต์และวันผู้สูงอายุ	เดือนเมษายน
๒. งานประเพณีถือศีลกินเจ	เดือนตุลาคม, กันยายน
๓. งานประเพณีตักบาตรเทโว	เดือนตุลาคม
๔. งานประเพณีลอยแพลอยกระทง	เดือนพฤศจิกายน

๗.๓ ภูมิปัญญาท้องถิ่น ภาษาถิ่น

ภูมิปัญญาท้องถิ่นในองค์การบริหารส่วนตำบลโคกกลอย ได้แก่ กลุ่มงานภูตล และส่วน ภาษาถิ่นเป็นภาษาใต้

๘. ทรัพยากรธรรมชาติ

๘.๑ ทรัพยากรน้ำ

ในเขตตำบลโคกกลอย มีหนองน้ำและสายน้ำไหลผ่านหลายสายจึงไม่ค่อยมีปัญหาในเรื่องของ การอุปโภคเรื่องน้ำดื่มน้ำใช้ แหล่งน้ำที่สำคัญมีดังนี้

สระเก็บน้ำมี ๗ แห่ง ดังนี้

๑. หานไฟลาม	หมู่ที่ ๓, ๕	๒. หานลิงลม	หมู่ที่ ๔
๓. หานคาย	หมู่ที่ ๖	๔. กลุ่มตาดินทร์	หมู่ที่ ๖
๕. นบใหญ่ นบโหนด	หมู่ที่ ๙	๖. สระน้ำนาเหนือ	หมู่ที่ ๑๐
๗. นบปราบ	หมู่ที่ ๑๓		

และอ่างเก็บน้ำขนาดเล็กมี ๒ แห่ง ดังนี้

๑. อ่างเก็บน้ำห่านป่าสตอ	หมู่ที่ ๓
๒. อ่างเก็บน้ำห่านบัว	หมู่ที่ ๕

๘.๒ ทรัพยากรป่าไม้

ในเขต อบต.โคกกลอย ไม่ว่าจะป็นป่าชายเลนหรือป่าสงวนแห่งชาติ ซึ่งสามารถที่จะทำ รายได้ให้กับเกษตรกรในพื้นที่มีพอสรุปได้ดังนี้

๑. ป่าควนยายชุม	ประมาณ	๒,๗๐๐ ไร่
๒. ป่าชายเลน	ประมาณ	๓๐๐ ไร่
๓. ป่าชุมชนควนหน้าบาน – ควนข้างตาย	ประมาณ	๙๐๐ ไร่

๘.๓ ภูเขา

พื้นที่ในเขตตำบลโคกกลอยส่วนใหญ่เป็นเทือกเขาสูงชัน สลับกับที่ราบ

ส่วนที่ ๒ ยุทธศาสตร์การพัฒนางานองค์กรปกครองส่วนท้องถิ่น

๑. ความสัมพันธ์ระหว่างแผนพัฒนาระดับภาค

๑.๑ แผนยุทธศาสตร์ชาติ ๒๐ ปี (พ.ศ. ๒๕๖๑ - ๒๕๘๐)

วิสัยทัศน์ประเทศ

“ประเทศไทยมีความมั่นคง มั่งคั่ง ยั่งยืน เป็นประเทศที่พัฒนาแล้ว ด้วยการพัฒนาตามหลักปรัชญาของเศรษฐกิจพอเพียง”

เป้าหมายการพัฒนาประเทศ

- ๑) ความอยู่ดีมีสุขของคนไทยและสังคมไทย
- ๒) ชีตความสามารถในการแข่งขัน การพัฒนาเศรษฐกิจและการกระจายรายได้
- ๓) การพัฒนาทรัพยากรมนุษย์ของประเทศ
- ๔) ความเท่าเทียมและความเสมอภาคของสังคม
- ๕) ความหลากหลายทางชีวภาพ คุณภาพสิ่งแวดล้อม และความยั่งยืนของทรัพยากรธรรมชาติ
- ๖) ประสิทธิภาพการบริหารจัดการและการเข้าถึงการให้บริการของภาครัฐ

การพัฒนาประเทศในช่วงระยะเวลาของยุทธศาสตร์ชาติ จะมุ่งเน้นการสร้างสมดุลระหว่างการพัฒนาเศรษฐกิจ สังคม และสิ่งแวดล้อม โดยประกอบด้วย ๖ ยุทธศาสตร์ ได้แก่

๑. ยุทธศาสตร์ชาติด้านความมั่นคง
๒. ยุทธศาสตร์ชาติด้านการสร้างความสามารถในการแข่งขัน
๓. ยุทธศาสตร์ชาติด้านการพัฒนาและเสริมสร้างศักยภาพทรัพยากรมนุษย์
๔. ยุทธศาสตร์ชาติด้านการสร้างโอกาสและความเสมอภาคทางสังคม
๕. ยุทธศาสตร์ชาติด้านการสร้างการเติบโตบนคุณภาพชีวิตที่เป็นมิตรต่อสิ่งแวดล้อม
๖. ยุทธศาสตร์ชาติด้านการปรับสมดุลและพัฒนาระบบการบริหารจัดการภาครัฐ

๑. ยุทธศาสตร์ชาติด้านความมั่นคง

โดยประเด็นยุทธศาสตร์ชาติด้านความมั่นคง ประกอบด้วย ๕ ประเด็น ได้แก่

๑. การรักษาความสงบภายในประเทศ เพื่อสร้างเสริมความสงบเรียบร้อยและสันติสุขให้เกิดขึ้นกับประเทศชาติบ้านเมือง
๒. การป้องกันและแก้ไขปัญหาที่มีผลกระทบต่อความมั่นคง เพื่อแก้ไขปัญหาเดิม และป้องกันไม่ให้เกิดปัญหาใหม่เกิดขึ้น
๓. การพัฒนาศักยภาพของประเทศให้พร้อมเผชิญภัยคุกคามที่กระทบต่อความมั่นคงของชาติ เพื่อยกระดับขีดความสามารถของกองทัพและหน่วยงานด้านความมั่นคง
๔. การบูรณาการความร่วมมือด้านความมั่นคงกับอาเซียนและนานาชาติรวมถึงองค์กรภาครัฐและที่มีใช่ภาครัฐ เพื่อสร้างเสริมความสงบสุข สันติสุข ความมั่นคงและความเจริญ ก้าวหน้า ให้กับประเทศชาติ ภูมิภาค และโลกอย่างยั่งยืน

๕. การพัฒนากลไกการบริหารจัดการความมั่นคงแบบองค์รวม เพื่อให้กลไกสำคัญต่าง ๆ ทำงานได้อย่างมีประสิทธิภาพ มีการใช้หลักธรรมาภิบาล และการบังคับใช้กฎหมายอย่างเคร่งครัด

๒. ยุทธศาสตร์ชาติด้านการสร้างความสามารถในการแข่งขัน

โดยประเด็นยุทธศาสตร์ชาติด้านการสร้าง ความสามารถในการแข่งขัน ประกอบด้วย ๕ ประเด็น ได้แก่

๑. การเกษตรสร้างมูลค่า ให้ความสำคัญกับการเพิ่มผลผลิตการผลิตทั้งเชิงปริมาณและมูลค่า และความหลากหลายของสินค้าเกษตร

๒. อุตสาหกรรมและบริการแห่งอนาคต โดยสร้างอุตสาหกรรมและบริการแห่งอนาคตที่ขับเคลื่อนประเทศไทยไปสู่ประเทศที่พัฒนาแล้วด้วยนวัตกรรมและเทคโนโลยีแห่งอนาคต

๓. สร้างความหลากหลายด้านการท่องเที่ยว โดยการรักษาการเป็นจุดหมายปลายทางที่สำคัญของการท่องเที่ยวระดับโลกที่ดึงดูดนักท่องเที่ยวทุกระดับและเพิ่มสัดส่วนของนักท่องเที่ยวที่มีคุณภาพสูง

๔. โครงสร้างพื้นฐาน เชื่อมไทย เชื่อมโลก ครอบคลุมถึงโครงสร้างพื้นฐานทางกายภาพในด้านโครงข่ายคมนาคม พื้นที่และเมือง รวมถึงเทคโนโลยี ตลอดจนโครงสร้างพื้นฐานทางเศรษฐกิจ

๕. พัฒนาเศรษฐกิจบนพื้นฐานผู้ประกอบการยุคใหม่ สร้างและพัฒนาผู้ประกอบการยุคใหม่ ที่มีทักษะและจิตวิญญาณของการเป็นผู้ประกอบการ ที่มีความสามารถในการแข่งขันและมีอัตลักษณ์ชัดเจน

๓. ยุทธศาสตร์ชาติด้านการพัฒนาและเสริมสร้างศักยภาพทรัพยากรมนุษย์

โดยประเด็นยุทธศาสตร์ชาติด้านการพัฒนาและเสริมสร้างศักยภาพทรัพยากรมนุษย์ ประกอบด้วย ๗ ประเด็น ได้แก่

๑. การปรับเปลี่ยนค่านิยมและวัฒนธรรม มุ่งเน้นให้สถาบันทางสังคมร่วมปลูกฝังค่านิยมและวัฒนธรรมที่พึงประสงค์

๒. การพัฒนาศักยภาพคนตลอดช่วงชีวิต มุ่งเน้นการพัฒนาคนเชิงคุณภาพในทุกช่วงวัย

๓. ปฏิรูปกระบวนการเรียนรู้ที่ตอบสนองต่อการเปลี่ยนแปลง ในศตวรรษที่ ๒๑ มุ่งเน้นผู้เรียนให้มีทักษะการเรียนรู้และมีใจใฝ่เรียนรู้ตลอดเวลา

๔. การตระหนักถึงปัญหาของมนุษย์ที่หลากหลาย

๕. การเสริมสร้างให้คนไทยมีสุขภาวะที่ดี ครอบคลุมทั้งด้านกาย ใจ สติปัญญา และสังคม

๖. การสร้างสภาพแวดล้อมที่เอื้อต่อการพัฒนาและเสริมสร้างศักยภาพทรัพยากรมนุษย์

๗. การเสริมสร้างศักยภาพการกีฬาในการสร้างคุณค่าทางสังคมและพัฒนาประเทศ

๔. ยุทธศาสตร์ชาติด้านการสร้างโอกาสและความเสมอภาคทางสังคม

โดยประเด็นยุทธศาสตร์ชาติด้านการสร้างโอกาสและความเสมอภาคทางสังคม ประกอบด้วย ๔ ประเด็น ได้แก่

๑. การลดความเหลื่อมล้ำ สร้างความเป็นธรรมในทุกมิติ

๒. การกระจายศูนย์กลางความเจริญทางเศรษฐกิจ สังคมและเทคโนโลยี โดย

(๑) พัฒนาศูนย์กลางความเจริญทางเศรษฐกิจ สังคมและเทคโนโลยีในภูมิภาค

(๒) กำหนดแผนพัฒนาเศรษฐกิจและสังคมของแต่ละกลุ่มจังหวัดในมิติต่าง ๆ

(๓) จัดระบบเมืองที่เอื้อต่อการสร้างชีวิตและสังคมที่มีคุณภาพและปลอดภัย ให้สามารถตอบสนองต่อสังคมสูงวัยและแนวโน้มของการขยายตัวของเมืองในอนาคต

(๔) ปรับโครงสร้างและแก้ไขกฎหมายระเบียบบริหารราชการแผ่นดิน เพื่อวางระบบและกลไกการบริหารงานในระดับภาค กลุ่มจังหวัด

(๕) สนับสนุนการพัฒนาพื้นที่บนฐานข้อมูล ความรู้ เทคโนโลยีและนวัตกรรม

(๖) การพัฒนากำลังแรงงานในพื้นที่

๓. การเสริมสร้างพลังทางสังคม โดย

(๑) สร้างสังคมเข้มแข็งที่แบ่งปัน ไม่ทอดทิ้งกัน และมีคุณธรรม โดยสนับสนุนการรวมตัวและดึงพลังของภาคส่วนต่าง ๆ

(๒) การรองรับสังคมสูงวัยอย่างมีคุณภาพ

(๓) สนับสนุนความร่วมมือระหว่างภาครัฐ ภาคเอกชน ภาควิชาการ ภาคประชาสังคมและภาคประชาชน

(๔) ส่งเสริมความเสมอภาคทางเพศและบทบาทของสตรีในการสร้างสรรค์สังคม

(๕) สนับสนุนการพัฒนาบนฐานทุนทางสังคมและวัฒนธรรม

(๖) สนับสนุนการพัฒนาเทคโนโลยีสารสนเทศและสื่อสร้างสรรค์ เพื่อรองรับสังคมยุคดิจิทัล

๔. การเพิ่มขีดความสามารถของชุมชนท้องถิ่นในการพัฒนา การพึ่งตนเองและการจัดการตนเอง โดย

(๑) ส่งเสริมการปรับพฤติกรรมในระดับครัวเรือนให้มีขีดความสามารถในการจัดการวางแผนชีวิต สุขภาพ ครอบครัว การเงินและอาชีพ

(๒) เสริมสร้างศักยภาพของชุมชนในการพึ่งตนเองและการพึ่งพากันเอง

(๓) สร้างการมีส่วนร่วมของภาคส่วนต่าง ๆ เพื่อสร้างประชาธิปไตยชุมชน

(๔) สร้างภูมิคุ้มกันทางปัญญาให้กับชุมชน

๕. ยุทธศาสตร์ชาติด้านการสร้างการเติบโตบนคุณภาพชีวิตที่เป็นมิตรต่อสิ่งแวดล้อม

โดยประเด็นยุทธศาสตร์ชาติด้านการสร้างการเติบโตบนคุณภาพชีวิตที่เป็นมิตรต่อสิ่งแวดล้อมประกอบด้วย ๖ ประเด็น ได้แก่

๑. สร้างการเติบโตอย่างยั่งยืนบนสังคมเศรษฐกิจสีเขียว โดย

(๑) เพิ่มมูลค่าของเศรษฐกิจฐานชีวภาพให้สอดคล้องกับยุทธศาสตร์ด้านการสร้างความสามารถในการแข่งขัน

(๒) อนุรักษ์และฟื้นฟูความหลากหลายทางชีวภาพในและนอกถิ่นกำเนิด

(๓) อนุรักษ์และฟื้นฟูแม่น้ำลำคลองและแหล่งน้ำธรรมชาติทั่วประเทศ

(๔) รักษาและเพิ่มพื้นที่สีเขียวที่เป็นมิตรกับสิ่งแวดล้อม

(๕) ส่งเสริมการบริโภคและการผลิตที่ยั่งยืน

๒. สร้างการเติบโตอย่างยั่งยืนบนสังคมเศรษฐกิจภาคทะเล โดย

(๑) เพิ่มมูลค่าของเศรษฐกิจฐานชีวภาพทางทะเล

(๒) ปรับปรุง ฟื้นฟู และสร้างใหม่ทรัพยากรทางทะเลและชายฝั่งทั้งระบบ

(๓) พื้นฟูชายหาดที่เป็นแหล่งท่องเที่ยว ชายฝั่งทะเลได้รับการป้องกันและแก้ไขทั้งระบบ และมีนโยบายการจัดการชายฝั่งแบบบูรณาการอย่างเป็นองค์รวม

(๔) พัฒนาและเพิ่มสัดส่วนกิจกรรมทางทะเลที่เป็นมิตรต่อสิ่งแวดล้อม

๓. สร้างการเติบโตอย่างยั่งยืนบนสังคมที่เป็นมิตรต่อสภาพภูมิอากาศ โดย

(๑) ลดการปล่อยก๊าซเรือนกระจก

(๒) มีการปรับตัวเพื่อลดความสูญเสียและเสียหายจากภัยธรรมชาติและผลกระทบที่เกี่ยวข้องกับการเปลี่ยนแปลงสภาพภูมิอากาศของภาครัฐและภาคเอกชน

(๔) พัฒนาและสร้างระบบรับมือปรับตัวต่อโรคอุบัติใหม่และโรคอุบัติซ้ำที่เกิดจากการเปลี่ยนแปลงภูมิอากาศ

๔. พัฒนาพื้นที่เมือง ชนบท เกษตรกรรมและอุตสาหกรรมเชิงนิเวศ มุ่งเน้นความเป็นเมืองที่เติบโตอย่างต่อเนื่อง โดย

(๑) จัดทำแผนผังภูมินิเวศเพื่อการพัฒนาเมือง ชนบท พื้นที่เกษตรกรรมและอุตสาหกรรม รวมถึงพื้นที่อนุรักษ์ตามศักยภาพ และความเหมาะสมทางภูมินิเวศอย่างเป็นเอกภาพ

(๒) พัฒนาพื้นที่เมือง ชนบทเกษตรกรรม และ อุตสาหกรรมเชิงนิเวศ ที่มีการบริหารจัดการตามแผนผังภูมินิเวศอย่างยั่งยืน

(๓) จัดการมลพิษที่มีผลกระทบต่อสิ่งแวดล้อม และสารเคมีในภาคเกษตรทั้งระบบ ให้เป็นไปตามมาตรฐานสากลและค่ามาตรฐานสากล

(๔) ส่งเสริมรักษา อนุรักษ์ พื้นฟู และพัฒนาทรัพยากรธรรมชาติ มรดกทางสถาปัตยกรรมและศิลปวัฒนธรรมอัตลักษณ์ และวิถีชีวิตพื้นถิ่นบนฐานธรรมชาติ และฐานวัฒนธรรมอย่างยั่งยืน

(๕) พัฒนาเครือข่ายองค์กรพัฒนาเมืองและชุมชน รวมทั้งกลุ่มอาสาสมัคร ด้วยกลไกการมีส่วนร่วมของทุกภาคส่วนในท้องถิ่น

(๖) เสริมสร้างระบบสาธารณสุขและอนามัยสิ่งแวดล้อมและยกระดับความสามารถในการป้องกันโรคอุบัติใหม่และอุบัติซ้ำ

๕. พัฒนาคความมั่นคงน้ำ พลังงาน และเกษตรที่เป็นมิตรต่อสิ่งแวดล้อม โดย

(๑) พัฒนาการจัดการน้ำเชิงลุ่มน้ำทั้งระบบเพื่อเพิ่มความมั่นคงด้านน้ำของประเทศ

(๒) เพิ่มผลิตภาพของน้ำทั้งระบบในการใช้น้ำอย่างประหยัด รู้คุณค่า และสร้างมูลค่าเพิ่มจากการใช้น้ำให้ทัดเทียมกับระดับสากล

(๓) พัฒนาคความมั่นคงพลังงานของประเทศและส่งเสริมการใช้พลังงานที่เป็นมิตรต่อสิ่งแวดล้อม

(๔) เพิ่มประสิทธิภาพการใช้พลังงานโดยลดความเข้มข้นของการใช้พลังงาน

(๕) พัฒนาคความมั่นคงด้านการเกษตรและอาหารของประเทศและชุมชน ในมิติปริมาณ คุณภาพ ราคาและการเข้าถึงอาหาร

๖. ยกระดับกระบวนการทัศน์เพื่อกำหนดอนาคตประเทศ โดย

(๑) ส่งเสริมคุณลักษณะและพฤติกรรมที่พึงประสงค์ด้านสิ่งแวดล้อมและคุณภาพชีวิตที่ดีของคนไทย

(๒) พัฒนาเครื่องมือ กลไกและระบบยุติธรรม และระบบประชาธิปไตยสิ่งแวดล้อม

(๓) จัดโครงสร้างเชิงสถาบันเพื่อจัดการประเด็นร่วม ด้านการบริหารจัดการทรัพยากรธรรมชาติและสิ่งแวดล้อมที่สำคัญ

(๔) พัฒนาและดำเนินโครงการที่ยกระดับกระบวนการตัดสินใจเพื่อกำหนดอนาคตประเทศ ด้านทรัพยากรธรรมชาติและสิ่งแวดล้อมและวัฒนธรรม บนหลักของการมีส่วนร่วม และธรรมาภิบาล

๖. ยุทธศาสตร์ชาติด้านการปรับสมดุลและพัฒนาระบบการบริหารจัดการภาครัฐ

โดยประเด็นยุทธศาสตร์ชาติด้านการปรับสมดุลและพัฒนาระบบการบริหารจัดการภาครัฐ ประกอบด้วย ๘ ประเด็น ได้แก่

๑. ภาครัฐที่ยึดประชาชนเป็นศูนย์กลาง ตอบสนองความต้องการ และให้บริการอย่างสะดวกรวดเร็ว โปร่งใส โดย

(๑) การให้บริการสาธารณะของภาครัฐได้มาตรฐานสากลและเป็นระดับแนวหน้าของภูมิภาค

(๒) ภาครัฐมีความเชื่อมโยงในการให้บริการสาธารณะต่าง ๆ ผ่านการนำเทคโนโลยีดิจิทัลมาประยุกต์ใช้

๒. ภาครัฐบริหารงานแบบบูรณาการโดยมียุทธศาสตร์ชาติเป็นเป้าหมายและเชื่อมโยงการพัฒนาในทุก ระดับ ทุกประเด็น ทุกภารกิจ และทุกพื้นที่ โดย

(๑) ให้ยุทธศาสตร์ชาติเป็นกลไกขับเคลื่อนการพัฒนาประเทศ

(๒) ระบบการเงินการคลังประเทศสนับสนุนการขับเคลื่อนยุทธศาสตร์ชาติ

(๓) ระบบติดตามประเมินผลที่สะท้อนการบรรลุเป้าหมายยุทธศาสตร์ชาติในทุกระดับ

๓. ภาครัฐมีขนาดเล็กกระทัดรัด เหมาะสมกับภารกิจ ส่งเสริมให้ประชาชนและทุกภาคส่วนมีส่วนร่วมในการพัฒนาประเทศ โดย

(๑) ภาครัฐมีขนาดที่เหมาะสม

(๒) ทุกภาคส่วนมีส่วนร่วมในการพัฒนาประเทศ

(๓) ส่งเสริมการกระจายอำนาจและสนับสนุนบทบาทชุมชนท้องถิ่นให้องค์กรปกครองส่วนท้องถิ่นเป็นหน่วยงานที่มีสมรรถนะสูง ตั้งอยู่บนหลักธรรมาภิบาล

๔. ภาครัฐมีความทันสมัย โดย

(๑) องค์กรภาครัฐมีความยืดหยุ่นเหมาะสมกับบริบทการพัฒนาประเทศ

(๒) พัฒนาและปรับระบบวิธีการปฏิบัติราชการให้ทันสมัย

๕. บุคลากรภาครัฐเป็นคนดีและเก่ง ยึดหลักคุณธรรม จริยธรรม มีจิตสำนึก มีความสามารถสูง มุ่งมั่น และเป็นมืออาชีพ โดย

(๑) ภาครัฐมีการบริหารกำลังคนที่มี ความคล่องตัว ยึดระบบคุณธรรม

(๒) บุคลากรภาครัฐยึดค่านิยมในการทำงานเพื่อประชาชน มีคุณธรรม และมีการพัฒนาตามเส้นทางความก้าวหน้าในอาชีพ

๖. ภาครัฐมีความโปร่งใส ปลอดการทุจริตและประพฤติมิชอบ โดย

(๑) ประชาชนและภาคีต่าง ๆ ในสังคมร่วมมือกันในการป้องกันการทุจริตและประพฤติมิชอบ

(๒) บุคลากรภาครัฐยึดมั่นในหลักคุณธรรม จริยธรรมและความซื่อสัตย์สุจริต

(๓) การปราบปรามการทุจริตประพฤตินิยมชอบมีประสิทธิภาพมีความเด็ดขาด เป็นธรรมและตรวจสอบได้

(๔) การบริหารจัดการการป้องกันและปราบปรามการทุจริตอย่างเป็นระบบแบบบูรณาการ

๗. กฎหมายมีความสอดคล้องเหมาะสมกับบริบทต่าง ๆ และมีเท่าที่จำเป็น โดย

(๑) ภาครัฐจัดให้มีกฎหมายที่สอดคล้องและเหมาะสมกับบริบทต่าง ๆ ที่เปลี่ยนแปลง

(๒) มีกฎหมายเท่าที่จำเป็น

(๓) การบังคับใช้กฎหมายอย่างมีประสิทธิภาพ เท่าเทียม มีการเสริมสร้างประสิทธิภาพการใช้

กฎหมาย

๘. กระบวนการยุติธรรมเคารพสิทธิมนุษยชนและปฏิบัติต่อประชาชน โดยเสมอภาค โดย

(๑) บุคลากรและหน่วยงานในกระบวนการยุติธรรมเคารพและยึดมั่นในหลักประชาธิปไตย เคารพศักดิ์ศรีความเป็นมนุษย์ที่พึงได้รับการปฏิบัติอย่างเท่าเทียม

(๒) ทุกหน่วยงานในกระบวนการยุติธรรม มีบทบาทเชิงรุกร่วมกันในทุกขั้นตอนของการค้นหาความจริง

(๓) หน่วยงานในกระบวนการยุติธรรมทั้งทางแพ่ง อาญาและปกครองมีเป้าหมายและยุทธศาสตร์ร่วมกัน

(๔) ส่งเสริมระบบยุติธรรมทางเลือก ระบบยุติธรรมชุมชน และการมีส่วนร่วมของประชาชนในกระบวนการยุติธรรม

(๕) พัฒนามาตรการอื่นแทนโทษทางอาญา

๑.๒ แผนพัฒนาเศรษฐกิจและสังคมแห่งชาติ ฉบับที่ ๑๒

ความเชื่อมโยงระหว่างยุทธศาสตร์ชาติระยะ ๒๐ ปี กับแผนพัฒนาฯ ฉบับที่ ๑๒ ทิศทางและกรอบยุทธศาสตร์ของแผนพัฒนาฯ ฉบับที่ ๑๒ (พ.ศ. ๒๕๖๐ – ๒๕๖๔) มีความเห็นเพิ่มเติมว่าแผนพัฒนาฯ ฉบับที่ ๑๒ ต้องมีความสอดคล้องกับยุทธศาสตร์ชาติ ๒๐ ปี และมีการแปลงยุทธศาสตร์ชาติดังกล่าวเป็นแผนงาน/โครงการในช่วง ๕ ปี โดยระบุ แผนปฏิบัติการ และกำหนดตัวชี้วัดความสำเร็จที่เป็นรูปธรรม รวมทั้งให้มีการประเมินผลของการดำเนินงานในรอบ ๑ ปี และ ๕ ปี

ยุทธศาสตร์ที่ ๑ การเสริมสร้างและพัฒนาศักยภาพทุนมนุษย์

ส่งเสริมให้เด็กปฐมวัยมี การพัฒนาทักษะทางสมอง และทักษะทางสังคมที่เหมาะสม พัฒนาทักษะการคิดวิเคราะห์ คิดสร้างสรรค์ ทักษะการทำงานและการใช้ชีวิตที่พร้อม เข้าสู่ตลาดงาน ลดปัจจัยเสี่ยงด้านสุขภาพและให้ทุกภาคส่วนคำนึงถึงผลกระทบต่อสุขภาพผลักดันให้สถาบันทางสังคมมีส่วนร่วมพัฒนาประเทศอย่างเข้มแข็ง

ยุทธศาสตร์ที่ ๒ การสร้างความเป็นธรรมลดความเหลื่อมล้ำในสังคม

แนวทาง

เพิ่มโอกาสให้กับกลุ่มประชากรร้อยละ ๔๐ ที่มีรายได้ต่ำสุดให้เข้าถึงบริการที่มีคุณภาพของรัฐ

- การเข้าถึงการศึกษา
- ปรับปรุงระบบการจัดเก็บภาษี
- จัดบริการด้านสุขภาพ
- เพิ่มเบี้ยคนพิการและเบี้ยผู้สูงอายุ

- กระจายการให้บริการภาครัฐ ทั้งด้านการศึกษา สาธารณสุข และสวัสดิการที่มีคุณภาพให้ครอบคลุมและทั่วถึงการเสริมสร้างชุมชนเข้มแข็งตาม หลักปรัชญาของเศรษฐกิจพอเพียง
- สร้างและพัฒนาผู้นำชุมชน
- ชุมชนมีส่วนร่วมในการจัดสวัสดิการ
- ส่งเสริมให้เกิดชุมชนแห่งการเรียนรู้ บริการ และจัดการทรัพยากร

เป้าหมาย

รายได้เฉลี่ยของประชากรที่จนที่สุด ๔๐ % เพิ่มขึ้นปีละ ๑๕ % + อัตราการเข้าเรียนในระดับการศึกษาขั้นพื้นฐานเท่ากับร้อยละ ๙๐ % เพิ่มศักยภาพชุมชนและเศรษฐกิจฐานรากให้มีความเข้มแข็ง

ยุทธศาสตร์ที่ ๓ การสร้างความเข้มแข็งทางเศรษฐกิจและแข่งขันได้อย่างยั่งยืน

แนวทางการพัฒนาที่มีความสำคัญสูง

- ยกระดับการผลิตสินค้าเกษตรและอาหารเข้าสู่ระบบมาตรฐาน
- ต่อยอดความเข้มแข็งของอุตสาหกรรมที่มีศักยภาพปัจจุบันเพื่อยกระดับไปสู่ อุตสาหกรรมที่ใช้เทคโนโลยีขั้นสูง
- วางอนาคตรากฐานการพัฒนาอุตสาหกรรมเสริมสร้างขีดความสามารถการแข่งขันในเชิงธุรกิจของภาคบริการ
- ปรับปรุงแก้ไขกฎหมายและกฎระเบียบเพื่อส่งเสริมการค้าที่เป็นธรรมและอำนวยความสะดวกการค้าการลงทุน
- เพิ่มประสิทธิภาพของระบบการเงินและสถาบันการเงินทั้งในตลาดเงินและตลาดทุนให้สามารถสนับสนุนการขยายตัวทาง เศรษฐกิจ ลดต้นทุนในการให้บริการ

ยุทธศาสตร์ที่ ๔ การเติบโตที่เป็นมิตรกับสิ่งแวดล้อมเพื่อการพัฒนาอย่างยั่งยืน

- พัฒนาหลักเกณฑ์การปรับปรุงแผนที่แนวเขตที่ดินของรัฐแบบบูรณาการ (One Map)
- เพิ่มพื้นที่ป่าเศรษฐกิจเพื่อให้บรรลุเป้าหมาย ร้อยละ ๑๕ ของพื้นที่ประเทศ โดยส่งเสริมการปลูกไม้มีค่าทางเศรษฐกิจระยะยาว
- เร่งรัดให้มีการประกาศใช้ร่างพระราชบัญญัติ ทรัพยากรน้ำ และแผนบริหารจัดการทรัพยากรน้ำหลักต้นกฎหมายและกลไกเพื่อการคัดแยก ขยะ สนับสนุนการแปรรูปเป็นพลังงาน
- ปรับปรุงกฎหมายและพัฒนา โครงสร้างพื้นฐานเมืองเพื่อรองรับการ เติบโตที่เป็นมิตรกับสิ่งแวดล้อม
- พัฒนามาตรการและกลไกเพื่อสนับสนุนการลดก๊าซเรือนกระจก ในทุกภาคส่วน

ยุทธศาสตร์ที่ ๕ การเสริมสร้างความมั่นคงแห่งชาติเพื่อการพัฒนาประเทศ คู่ความมั่งคั่ง และยั่งยืน

แนวทาง

- ประเทศไทยมีความสัมพันธ์และความร่วมมือ ด้านความมั่นคงในกลุ่มประเทศนานาประเทศ
- ปกป้องและเชิดชูสถาบันพระมหากษัตริย์
- สังคมมีความสมานฉันท์
- ประชาชนในจังหวัดชายแดนภาคใต้มีความปลอดภัยในชีวิตและทรัพย์สิน
- ประเทศไทยมีความพร้อมต่อการรับมือภัยคุกคามทางทหาร
- อันดับความเสี่ยงจากการก่อการร้ายต่ำกว่าอันดับที่ ๒๐ ของโลก

- อันดับความเสี่ยงจากการโจมตีด้านไซเบอร์ในต่ำกว่าอันดับที่ ๑๐ ของโลก

เป้าหมาย

- สร้างจิตสำนึกของคนในชาติให้มีความหวงแหนและธำรงรักษาสถาบันชาติ ศาสนา พระมหากษัตริย์
 - เสริมสร้างความปรองดองของคนในชาติและมีกลไกในการตรวจสอบและพัฒนาภาคการเมือง
 - พัฒนาเสริมสร้างศักยภาพ การป้องกันประเทศ
 - ส่งเสริมความร่วมมือกับต่างประเทศด้านความมั่นคง
 - ป้องกันและแก้ไขปัญหาความไม่สงบในจังหวัดชายแดนภาคใต้ โดยกระบวนการสันติสุข
- แนวทางสันติวิธีและกระบวนการมีส่วนร่วมของ ประชาชนในพื้นที่บนพื้นฐานความแตกต่างทางอัตลักษณ์ และชาติพันธุ์

ยุทธศาสตร์ที่ ๖ การบริหารจัดการในภาครัฐ การป้องกันการทุจริตประพฤตมิชอบและธรรมาภิบาลในสังคมไทย

- ปรับปรุงโครงสร้าง หน่วยงาน บทบาท ภารกิจ คุณภาพบุคลากรภาครัฐ
- ปรับปรุงกระบวนการงบประมาณสร้างกลไกในการติดตามตรวจสอบการเงิน การคลังภาครัฐ
- ป้องกันและปราบปราม ปฎิรูปกฎหมาย การทุจริตและประพฤติมิชอบ
- ปฎิรูปกฎหมาย และกระบวนการยุติธรรม

ยุทธศาสตร์ที่ ๗ การพัฒนาโครงสร้างพื้นฐานและระบบโลจิสติกส์

แนวทาง

- การพัฒนาโครงสร้างพื้นฐาน คมนาคมขนส่ง พัฒนาขนส่งทางราง ขนส่งสาธารณะ โครงข่ายถนน ขนส่งทาง อากาศ ขนส่งทางน้ำ
- การพัฒนาระบบโลจิสติกส์ พัฒนามาตรฐานการบริหาร จัดการโลจิสติกส์ การอำนวยความสะดวกทางการค้า
- การพัฒนาด้านพลังงาน เพิ่มประสิทธิภาพการใช้พลังงาน การใช้พลังงานทดแทน ส่งเสริมไทยเป็นศูนย์กลางพลังงาน
- การพัฒนาเศรษฐกิจดิจิทัล ส่งเสริมการใช้เทคโนโลยีดิจิทัลทางธุรกิจ สร้างความมั่นคงปลอดภัยทางไซเบอร์

ยุทธศาสตร์ที่ ๘ การพัฒนาวิทยาศาสตร์ เทคโนโลยี วิจัย และนวัตกรรม

แนวทาง

- ส่งเสริมการลงทุน R&D ผลักดันในเชิงพาณิชย์ และเชิงสังคม ลงทุนวิจัยและพัฒนา กลุ่มเทคโนโลยี ที่ไทยมีศักยภาพ พัฒนาตลาดเทคโนโลยีและนวัตกรรมไทย เสริมสร้างระบบการบริหารจัดการทรัพย์สินทางปัญญา
- พัฒนาให้เป็นผู้ประกอบการทางเทคโนโลยีส่งเสริมการสร้างสรรค่นวัตกรรมด้านการออกแบบและ การจัดการธุรกิจ
- พัฒนาสถานะแวดล้อมของ วทน. ทั้งด้านบุคลากร โครงสร้างพื้นฐานทางวิทยาศาสตร์และเทคโนโลยี และการบริหารจัดการ

เป้าหมาย

- เพิ่มอันดับความสามารถการแข่งขันโครงสร้าง พื้นฐาน วทน. ให้อยู่ในลำดับไม่เกิน ๓๐

- เพิ่มสัดส่วนค่าใช้จ่ายการลงทุน เพื่อการวิจัยและพัฒนาสู่ร้อยละ ๑.๕ ของ GDP
- สัดส่วนการลงทุน R & D เอกชนต่อรัฐเป็น ๗๐:๓๐
- บุคลากรด้าน R & D = ๒๕ คน : ๑๐,๐๐๐ คน

ยุทธศาสตร์ที่ ๙ การพัฒนาภาค เมือง และพื้นที่เศรษฐกิจ

- ภาคเหนือ เป็นฐานเศรษฐกิจมูลค่าสูง
- ภาคตะวันออกเฉียงเหนือ หลุดพ้นจากความยากจน สู่เป้าหมายการพึ่งตนเอง
- ภาคกลาง เป็นศูนย์กลางอุตสาหกรรมสีเขียว ชัยนา ศูนย์กลางการผลิต อาหารและสินค้าเกษตรปลอดภัยได้ มาตรฐานโลก และศูนย์รวมการ ท่องเที่ยวของเอเชีย
- ภาคใต้ เป็นฐานเศรษฐกิจสีเขียว ได้มาตรฐานสากลและแหล่งท่องเที่ยวระดับโลก
- พัฒนาสภาพแวดล้อมเมือง ศูนย์กลางของจังหวัด ให้เป็นเมืองน่าอยู่ เอื้อต่อการขยายตัวทางเศรษฐกิจและสังคม
- พัฒนาพื้นที่พุ่มพื้นที่บริเวณ ชายฝั่งทะเลตะวันออก เป็นฐานการผลิตอุตสาหกรรมหลัก ของประเทศที่ขยายตัวอย่างมีสมดุล
- พัฒนาพื้นที่เศรษฐกิจ ใหม่บริเวณชายแดน เป็นประตูเศรษฐกิจเชื่อมโยงกับประเทศเพื่อนบ้าน

เป้าหมาย

- ลดช่องว่างรายได้ และมีการกระจาย รายได้ที่เป็นธรรม
- เพิ่มจำนวนเมืองศูนย์กลางของจังหวัดเป็นเมืองน่าอยู่
- พื้นที่ฐานเศรษฐกิจหลักมีประสิทธิภาพสูง และเป็นมิตรต่อสิ่งแวดล้อม
- เพิ่มมูลค่าการลงทุนในพื้นที่เศรษฐกิจใหม่ ชายแดนร้อยละ ๒๐

ยุทธศาสตร์ที่ ๑๐ ความร่วมมือระหว่างประเทศเพื่อการพัฒนา

แนวทาง

- ส่งเสริมให้ไทยเป็นฐาน ของการประกอบธุรกิจ การบริการ และการลงทุน
- การส่งเสริมการลงทุน ไทยในต่างประเทศ
- การสร้างความเป็นหุ้นส่วนการพัฒนา กับประเทศในอนุภูมิภาค ภูมิภาค และนานาชาติ

เป้าหมาย

- การเชื่อมโยงตามแนวระเบียงเศรษฐกิจ
- ประเทศไทยเป็นหุ้นส่วนการพัฒนาที่ สำคัญทุกระดับ
- ระบบห่วงโซ่มูลค่าในอนุภูมิภาคและภูมิภาคอาเซียน
- ประเทศไทยเป็นฐานเศรษฐกิจ การค้า และการลงทุนที่สำคัญ

๑.๓ แผนพัฒนาภาค/แผนพัฒนากลุ่มจังหวัด/แผนพัฒนาจังหวัด

๑.๓.๑ แผนพัฒนาภาค

แผนพัฒนาภาคใต้

เป้าหมายเชิงยุทธศาสตร์

“ภาคใต้เป็นเมืองท่องเที่ยวพักผ่อนตากอากาศระดับโลก เป็นศูนย์กลางผลิตภัณฑฺ์ยางพารา และปาล์มน้ำมันของประเทศ และเมืองเศรษฐกิจเชื่อมโยงการค้าการลงทุนกับภูมิภาคอื่นของโลก”

เป้าหมายและตัวชี้วัด

๑. มูลค่าผลิตภัณฑ์ภาคเพิ่มขึ้น
๒. ผลิตภัณฑ์ภาคเกษตรของภาคเพิ่มขึ้น
๓. ผลิตภัณฑ์มวลรวมภาคต่อหัวประชากรเพิ่มขึ้น
๔. รายได้จากการท่องเที่ยวเพิ่มขึ้น

ยุทธศาสตร์ที่ ๑ พัฒนาการท่องเที่ยวของภาคให้เป็นแหล่งท่องเที่ยวคุณภาพชั้นนำของโลก

แนวทางการพัฒนา

- ๑) ยกกระดับมาตรฐานบริการ และส่งเสริมธุรกิจต่อเนื่องในแหล่งท่องเที่ยวที่มีชื่อเสียงของภาค
- ๒) พัฒนาและสนับสนุนรูปแบบการท่องเที่ยวเรือสำราญ และการท่องเที่ยวเชิงอาหาร
- ๓) พัฒนาเมืองท่องเที่ยวหลัก (ภูเก็ต) ให้เป็นเมืองอัจฉริยะ (Smart City) และมีระบบขนส่งมวลชน (Monorail)
- ๔) พัฒนาแหล่งท่องเที่ยวบนบกบริเวณตอนในของภาคเชื่อมโยงกับแหล่งท่องเที่ยวทางทะเลที่มีชื่อเสียง
- ๕) พัฒนารูปแบบการท่องเที่ยวให้มีความหลากหลายเพื่อสร้างมูลค่าเพิ่มให้กับ การท่องเที่ยวที่สำคัญของภาค
- ๖) ส่งเสริมการท่องเที่ยวชุมชนให้มีความเข้มแข็งและสอดคล้องกับศักยภาพของพื้นที่

ยุทธศาสตร์ที่ ๒ พัฒนาอุตสาหกรรมแปรรูปยางพาราและปาล์มน้ำมันแห่งใหม่ของประเทศ

แนวทางการพัฒนา

- ๑) พัฒนาเขตอุตสาหกรรมแปรรูปยางพาราขนาดใหญ่-สะเดา ที่ครบวงจรและเป็นมิตรกับสิ่งแวดล้อม
- ๒) พัฒนาเขตอุตสาหกรรมโอเลโอเคมีคอลแบบครบวงจรในจังหวัดกระบี่ สุราษฎร์ธานีและชุมพร
- ๓) พัฒนาและสนับสนุนการใช้เทคโนโลยีชีวภาพและนวัตกรรมในการผลิตภาคเกษตร

ยุทธศาสตร์ที่ ๓ พัฒนาการผลิตสินค้าเกษตรหลักของภาคและสร้างความเข้มแข็งสถาบันเกษตรกร

แนวทางการพัฒนา

- ๑) ยกกระดับการผลิตสินค้าเกษตรที่เป็นอัตลักษณ์ที่เหมาะสมกับศักยภาพพื้นที่ของภาค
- ๒) ยกกระดับอุตสาหกรรมการเพาะเลี้ยงกุ้งและสัตว์น้ำชายฝั่งและการทางอุตสาหกรรมประมงทะเลที่ได้มาตรฐานสากล
- ๓) ส่งเสริมทางการเกษตรแบบผสมผสาน
- ๔) ส่งเสริมให้มีการใช้เทคโนโลยีและนวัตกรรมในการผลิตและบริหารจัดการฟาร์มอย่างเป็นระบบ
- ๕) วางระบบป้องกันและแก้ไขปัญหาค่าความเสี่ยงของทรัพยากรธรรมชาติและสิ่งแวดล้อม

ยุทธศาสตร์ที่ ๔ พัฒนาโครงสร้างพื้นฐานสนับสนุนการท่องเที่ยว การพัฒนา เขตอุตสาหกรรม และการเชื่อมโยงการค้าโลก

แนวทางการพัฒนา

- ๑) พัฒนาโครงข่ายคมนาคมขนส่งเชื่อมโยงการพัฒนาแหล่งท่องเที่ยวชั้นนำแห่งใหม่กับแหล่งท่องเที่ยวที่มีชื่อเสียง
- ๒) พัฒนาและสนับสนุนท่าเรือสำราญในจังหวัดภูเก็ต
- ๓) พัฒนาระบบโครงสร้างพื้นฐานสนับสนุนการพัฒนาเขตอุตสาหกรรมแปรรูปยางพารา หาดใหญ่-สะเดา
- ๔) พัฒนาโครงสร้างพื้นฐานเชื่อมโยงภาคใต้กับเส้นทางการค้าโลก

๑.๓.๒ แผนพัฒนากลุ่มจังหวัด

แผนพัฒนากลุ่มจังหวัดภาคใต้ฝั่งอันดามัน (ระนอง พังงา ภูเก็ต กระบี่ ตรัง) พ.ศ. ๒๕๖๑ - ๒๕๖๔

วิสัยทัศน์ (Vision)

“การท่องเที่ยวที่มีคุณภาพระดับโลก
บนฐานความเข้มแข็งของภาคเกษตรและชุมชนอย่างยั่งยืน”

ตำแหน่งจุดยืน

“ทิวทัศน์ บรรยากาศทางทะเล และครัวโลก”

พันธกิจ (Mission)

๑. มุ่งเน้นการบริหารจัดการด้านการท่องเที่ยวให้ได้มาตรฐาน และส่งเสริมด้านการตลาด ประชาสัมพันธ์พื้นที่การท่องเที่ยวให้กระจายไปสู่ชุมชนและท้องถิ่นอย่างทั่วถึง เพื่อยกระดับ รายได้จากการท่องเที่ยว
๒. เสริมสร้างความเข้มแข็งภาคการเกษตรให้เติบโตอย่างเต็มศักยภาพ เพื่อสร้างรายได้ให้พื้นที่อย่างต่อเนื่องและยั่งยืน
๓. บริหารจัดการทรัพยากรธรรมชาติสิ่งแวดล้อมเพื่อรักษาสมดุลของระบบนิเวศ และรักษาความเป็นอัตลักษณ์ของอันดามัน

เป้าประสงค์ (Objectives)

๑. สร้างการเติบโตทางเศรษฐกิจ โดยเพิ่มขีดความสามารถการแข่งขันด้านการท่องเที่ยวและเพิ่มมูลค่าภาคเกษตร
๒. สร้างความมั่นคงในอาชีพและรายได้
๓. สร้างความเข้มแข็งของชุมชน
๔. บริหารจัดการทรัพยากรธรรมชาติและสิ่งแวดล้อมให้สมดุลอย่างยั่งยืน
๕. พัฒนาศักยภาพของบุคลากร

จุดเน้นทางยุทธศาสตร์ (Strategic Position)

๑. การท่องเที่ยวที่มีมาตรฐานและคุณภาพระดับโลก
๒. การเพิ่มมูลค่าภาคการผลิตเกษตร ประมง และปศุสัตว์ ให้มีมาตรฐานความปลอดภัยและเป็นมิตรต่อสิ่งแวดล้อม

๓. การบริหารจัดการที่ยั่งยืน โดยเน้นภูมิสังคม ประวัติศาสตร์ ประเพณีวัฒนธรรม และความต้องการของท้องถิ่น

ประเด็นยุทธศาสตร์

ยุทธศาสตร์ที่ ๑ : พัฒนาคุณภาพด้านการท่องเที่ยวให้มีมาตรฐาน อย่างยั่งยืน

กลยุทธ์ ๑.๑ ส่งเสริมและพัฒนาศักยภาพพื้นที่ที่สามารถรองรับการขยายตัวด้านการท่องเที่ยวให้เพียงพอและเหมาะสม

๑. พัฒนาโครงสร้างพื้นฐานเชื่อมโยง การคมนาคม ทางบก ทางทะเล และทางอากาศ ให้เพียงพอ และได้มาตรฐาน

๒. พัฒนาแหล่งท่องเที่ยวและอุตสาหกรรมการท่องเที่ยวให้สอดคล้องกับภูมิสังคมอัตลักษณ์อันดามัน ให้ความสำคัญสวยงาม สะอาด และความต้องการของท้องถิ่น

๓. พัฒนาและส่งเสริมผู้ประกอบการด้านอาหารพื้นเมือง อาหารโบราณและอาหาร ฮาลาล เพื่อรองรับการท่องเที่ยวเชิงวัฒนธรรม

๔. ส่งเสริมและอนุรักษ์ประเพณีวัฒนธรรม วิถีชีวิตและภูมิปัญญาท้องถิ่นอันดามัน เพื่อสร้างจุดขายทางการตลาดสู่การท่องเที่ยวนานาชาติ

๕. พัฒนาระบบสาธารณูปโภค ระบบสารสนเทศ และสิ่งอำนวยความสะดวกในพื้นที่ให้เพียงพอ ต่อความต้องการของประชาชนและนักท่องเที่ยว

กลยุทธ์ ๑.๒ การพัฒนาและยกระดับมาตรฐานความปลอดภัยและสุขอนามัยสิ่งแวดล้อม สิ่งแวดล้อมให้ได้มาตรฐานเพื่อสร้างความเชื่อมั่นแก่นักท่องเที่ยว

๑. เพื่อประสิทธิภาพระบบป้องกันและบรรเทาสาธารณภัย เพื่อสร้างความเชื่อมั่นและรองรับภัยพิบัติและสาธารณภัย

๒. สร้างความเชื่อมั่นในด้านความปลอดภัยในชีวิตทรัพย์สินแก่ประชาชนและนักท่องเที่ยว ทั้งชาวไทยและชาวต่างประเทศ

๓. พัฒนาระบบเฝ้าระวังสุขอนามัย การบริการสาธารณสุขให้มีประสิทธิภาพ และเพียงพอรองรับ ต่อการขยายเมืองและทิศทางการพัฒนาแหล่งท่องเที่ยว

๔. พัฒนาและส่งเสริมผู้ประกอบการด้านอาหารพื้นเมือง อาหารโบราณ และอาหาร ฮาลาล ให้ถูกต้องตามหลักสุขอนามัยและโภชนาการเพื่อรองรับการเป็นครัวของโลก

๕. พัฒนาระบบข้อมูลข่าวสารและสร้างเครือข่ายความร่วมมือจากทุกภาคส่วนในรูปแบบประชารัฐ และส่งเสริมการยกระดับพัฒนาชุมชนให้มีความเข้มแข็ง เพื่อรองรับภัยพิบัติ และภัยต่อความมั่นคงในทุกรูปแบบ

๖. สร้างมาตรการควบคุมจำนวนนักท่องเที่ยวให้ได้มาตรฐานตามความสามารถรองรับ

กลยุทธ์ ๑.๓ บริหารจัดการทรัพยากรธรรมชาติและสิ่งแวดล้อมให้อุดมสมบูรณ์อย่างยั่งยืนโดยกระบวนการมีส่วนร่วมของทุกภาคส่วนในพื้นที่

๑. พื้นฟูทรัพยากรธรรมชาติและสิ่งแวดล้อมให้คงความอุดมสมบูรณ์ เพื่อสร้างความสมดุลของระบบนิเวศ โดยเฉพาะพื้นที่เพาะพันธุ์อนุบาล และขยายพันธุ์สัตว์ทะเล

๒. เพิ่มประสิทธิภาพการบริหารจัดการขยะมูลฝอยและน้ำเสีย

๓. การพัฒนาระบบผังเมืองและการใช้ประโยชน์ที่ดินให้สอดคล้องต่อความต้องการของท้องถิ่นและการพัฒนาที่สมดุล

กลยุทธ์ ๑.๔ บริหารจัดการตลาดและประชาสัมพันธ์

๑. เชื่อมโยงเครือข่ายทางการท่องเที่ยว การค้าและบริการกับกลุ่มประเทศเพื่อนบ้าน
๒. พัฒนาความสัมพันธ์กับต่างประเทศในรูปแบบบ้านพี่เมืองน้องหรือแลกเปลี่ยนด้านวัฒนธรรมและเป็นฐานเชื่อมโยงการท่องเที่ยว
๓. พัฒนาและยกระดับตลาดการท่องเที่ยวในทุกสาขาให้มีศักยภาพต่อการแข่งขัน
๔. ส่งเสริม พัฒนาระบบประชาสัมพันธ์ภาครัฐและสร้างภาพภาคีเครือข่ายเอกชนเพื่อสร้างกลไกการตลาด และเพิ่มช่องทางในการประชาสัมพันธ์ผลิตภัณฑ์ชุมชนไปสู่ตลาดการท่องเที่ยว
๕. การพัฒนาเส้นทางเครือข่ายเชื่อมโยงระหว่างประเทศทั้งด้านการท่องเที่ยวและภาคการเกษตร ให้เชื่อมโยงกับเศรษฐกิจชุมชนและฐานรากการผลิต

ยุทธศาสตร์ที่ ๒ : การพัฒนาระบบและสร้างมูลค่าเพิ่มให้สินค้าภาคเกษตร ประมง และปศุสัตว์ ที่มีศักยภาพในพื้นที่เพื่อให้ชุมชนเกิดความเข้มแข็งอย่างยั่งยืน

กลยุทธ์ ๒.๑ การพัฒนาประสิทธิภาพทางการเกษตร (พืช ประมง และปศุสัตว์) เพื่อเพิ่มผลผลิตและลดต้นทุนการผลิต และสร้างฐานรายได้ให้กับเกษตรกร

๑. พัฒนาและเพิ่มผลผลิตทางการเกษตร ประมง และปศุสัตว์ และลดต้นทุนจากปัจจัยการผลิต ต่าง ๆ
๒. ส่งเสริมการนำผลการศึกษาวิจัยเพื่อพัฒนาและคัดเลือกสายพันธุ์ที่เหมาะสมกับพื้นที่ และพัฒนากระบวนการเพาะปลูกหรือเก็บเกี่ยวอย่างถูกต้องเหมาะสม เพื่อให้ได้ผลผลิตที่มีคุณภาพมากยิ่งขึ้น
๓. น้อมนำปรัชญาเศรษฐกิจพอเพียงและทฤษฎีใหม่ไปประยุกต์ใช้ในภาคการเกษตร เพื่อสร้างความเข้มแข็งของสถาบันเกษตรกรกรชีวิตประจำวันและสร้างความมั่นคงในอาชีพและรายได้ ให้แก่เกษตรกร

กลยุทธ์ ๒.๒ การพัฒนาอุตสาหกรรมเกษตรแปรรูปไปสู่ผลิตภัณฑ์ที่มีมูลค่าสูง

๑. พัฒนาผลิตภัณฑ์ใหม่ที่เหมาะสมกับผลผลิตในพื้นที่ โดยการนำผลงานวิจัยและนวัตกรรมใหม่ มาประยุกต์ใช้เพื่อสร้างผลิตภัณฑ์ใหม่ ๆ หรือนำวัสดุเหลือทิ้งจากกระบวนการการผลิต/ แปรรูปมา ใช้ให้เกิดประโยชน์สูงสุด
๒. ส่งเสริมให้เกิดกระบวนการบริหารจัดการโรงงาน/ผลิตภัณฑ์ต้นแบบเพื่อพัฒนาผลิตภัณฑ์ใหม่ ตามแนวทางและกระบวนการที่วางไว้
๓. พัฒนาสินค้าประมง และสัตว์มูลค่าสูงเป็นผลิตภัณฑ์อุตสาหกรรม

กลยุทธ์ ๒.๓ การส่งเสริมศักยภาพด้านการตลาด

๑. พัฒนาองค์ความรู้ในการวิเคราะห์ ประเมินสถานการณ์ด้านการตลาดทางการเกษตร
๒. พัฒนาระบบและบริหารจัดการเครือข่าย เพื่อเชื่อมโยงเครือข่ายสถาบันเกษตรกรในกลุ่มจังหวัด
๓. ส่งเสริมและสนับสนุนสถาบันเกษตรกรให้มีขีดความสามารถในการดำเนินธุรกิจและช่วยเหลือสมาชิกในด้านการผลิตและการตลาด
๔. ส่งเสริมและผลักดันให้มีศูนย์กลางการค้าเกษตรของกลุ่มจังหวัดภาคใต้ฝั่งอันดามัน เพื่อเชื่อมโยงและกระจายสินค้าไปสู่ภูมิภาคทั้งในและต่างประเทศ

กลยุทธ์ ๒.๔ การส่งเสริมการรวมกลุ่มของเกษตรกร และผู้ประกอบการเพื่อสร้างความเข้มแข็ง

๑. การส่งเสริมการรวมกลุ่มของเกษตรกรในรูปแบบสหกรณ์ วิสาหกิจชุมชน หรือรูปแบบบริษัทประชารัฐ เพื่อสร้างความเข้มแข็งให้กับกลุ่มทุน

๒. สร้างเกษตรกรรุ่นใหม่ที่มีความรู้ทั้งทางทฤษฎีและการปฏิบัติ เพื่อไปประกอบอาชีพเกษตรกรกรรม และเป็นแบบอย่างที่ดีเกษตรกรรายอื่นเพื่อให้เกิดการพัฒนาการเกษตรที่ยั่งยืน

ยุทธศาสตร์ที่ ๓ : การเสริมสร้างและพัฒนาศักยภาพต้นทุนมนุษย์เพื่อนำไปสู่การพัฒนาที่ยั่งยืน

กลยุทธ์ที่ ๓.๑ ด้านการพัฒนาบุคลากรให้มีความรู้ ความสามารถ มีศักยภาพ รองรับการเปลี่ยนแปลง

๑. พัฒนาและส่งเสริมการรวมกลุ่มของประชาชนในระดับชุมชน และหมู่บ้านเพื่อร่วมกันสนับสนุน อนุรักษ์และคุ้มครองสิ่งแวดล้อม ทรัพยากรธรรมชาติ ความหลากหลายทางชีวภาพ รวมทั้งมรดกทางวัฒนธรรม

๒. พัฒนาและส่งเสริมให้ประชาชนมีส่วนร่วมในการป้องกันประเทศ พิทักษ์รักษาเกียรติภูมิผลประโยชน์ของชาติ และสาธารณสมบัติของแผ่นดินและให้ความร่วมมือในการป้องกันและบรรเทาสาธารณภัย

๓. ส่งเสริม สนับสนุนให้ชุมชนและประชาชนได้ร่วมกันในการอนุรักษ์ ฟื้นฟูและส่งเสริมภูมิปัญญา ท้องถิ่น ศิลปะ วัฒนธรรม ขนบธรรมเนียมและจารีตประเพณีอันดีงามของท้องถิ่น

กลยุทธ์ ๓.๒ การพัฒนาคุณภาพบุคลากรด้านการท่องเที่ยวให้ได้มาตรฐาน

๑. สร้างโอกาสในการเข้าถึงความรู้ทางวิชาการ การพัฒนาทักษะ วิชาชีพ ให้กับบุคลากรภายนอก สถานศึกษาและผู้ที่ขาดโอกาส ให้มีศักยภาพในการรองรับธุรกิจการท่องเที่ยว

๒. พัฒนาบุคลากรของชุมชนให้สามารถรองรับการขยายตัวของภาคธุรกิจการท่องเที่ยวให้สอดคล้องกับความต้องการของชุมชนในท้องถิ่น

๓. พัฒนาคูณภาพบุคลากรทุกภาคส่วนให้มีความรู้ความสามารถด้านภาษาเทคโนโลยี การบริหารจัดการ และนวัตกรรมสมัยใหม่ เพื่อเพิ่มขีดความสามารถของการแข่งขัน

๔. พัฒนาศักยภาพผู้ประกอบการท่องเที่ยวขนาดเล็กและวิสาหกิจชุมชน ให้มีขีดความสามารถในการบริหารจัดการท่องเที่ยวตามหลักธรรมาภิบาล

กลยุทธ์ ๓.๓ การพัฒนาและยกระดับมาตรฐานชุมชน

๑. พัฒนาและยกระดับกระบวนการมีส่วนร่วมของชุมชน ให้มีความเข้มแข็งเพื่อการพัฒนาที่ยั่งยืน

๒. สร้างเสริมจิตสำนึกประชาชนและพลเมืองในพื้นที่ในการเป็นเจ้าบ้านเจ้าเมืองที่ดี

๓. พัฒนาและยกระดับชุมชนในการบริหารจัดการที่เป็นมิตรกับสิ่งแวดล้อม

๑.๓.๓ แผนพัฒนาจังหวัด

แผนพัฒนาจังหวัดพังงา ๕ ปี (พ.ศ. ๒๕๖๑ - ๒๕๖๕)

วิสัยทัศน์

“ศูนย์กลางการท่องเที่ยวเชิงนิเวศ เกษตรกรรมยั่งยืน
สังคมแห่งการเรียนรู้ สู่คุณภาพชีวิตที่ดี”

จุดเน้นการพัฒนา

“พังงา เป็น WORLD CLASS DESTINATION” สามารถแข่งขันได้ในระดับสากล

พันธกิจ

๑. ส่งเสริมและพัฒนาการท่องเที่ยว

๒. สร้างมูลค่าเพิ่มสินค้า เกษตรกรรม เกษตรอุตสาหกรรม
๓. สร้างความมั่นคงทางด้านทรัพยากรธรรมชาติและสิ่งแวดล้อมสู่ความสมดุลอย่างยั่งยืน
๔. พัฒนาคุณภาพการศึกษาสู่มาตรฐานสากล
๕. พัฒนาคุณภาพชีวิตและสังคมสู่ความเข้มแข็งอย่างยั่งยืน
๖. สร้างความมั่นคงปลอดภัยในชีวิตและทรัพย์สิน

เป้าประสงค์รวม

๑. จำนวนนักท่องเที่ยวและรายได้จากการท่องเที่ยวที่เพิ่มขึ้น
๒. มูลค่าสินค้าภาคเกษตรที่เกิดขึ้นและปลอดภัยได้มาตรฐาน
๓. อนุรักษ์ฟื้นฟูทรัพยากรธรรมชาติและสิ่งแวดล้อมสู่ความสมดุลอย่างยั่งยืน
๔. ประชาชนจังหวัดพังงามีคุณภาพชีวิตที่ดีและมีสังคมน่าอยู่
๕. ประชาสังคม มีความมั่นคง ปลอดภัยในชีวิตและทรัพย์สิน

เป้าหมายการพัฒนา

“จังหวัดพังงา เป็นศูนย์กลางการท่องเที่ยวเชิงนิเวศ เกษตรกรรมยั่งยืน สังคมแห่งการเรียนรู้ สู่ความเป็นเมืองน่าอยู่ เมืองแห่งความสุข”

ตัวชี้วัดความสำเร็จตามเป้าหมายการพัฒนาจังหวัด

๑. จำนวนนักท่องเที่ยวและรายได้จากการท่องเที่ยวที่เพิ่มขึ้น
๒. มูลค่าสินค้าภาคเกษตรที่เกิดขึ้นและปลอดภัยได้มาตรฐาน

ยุทธศาสตร์การพัฒนาจังหวัดพังงา ประกอบด้วย ๔ ประเด็นยุทธศาสตร์ โดยเรียงตามลำดับความสำคัญ ดังนี้

ประเด็นยุทธศาสตร์ที่ ๑ : สร้างเสริมคุณภาพการท่องเที่ยวเชิงนิเวศครบวงจร

ประเด็นยุทธศาสตร์ที่ ๒ : สร้างเสริมระบบการผลิต แปรรูป การบริโภค การค้า การบริหารจัดการ ด้านการเกษตรอย่างเป็นระบบและยั่งยืน

ประเด็นยุทธศาสตร์ที่ ๓ : สร้างเสริมระบบการจัดการทรัพยากรธรรมชาติและสิ่งแวดล้อม ให้มีประสิทธิภาพและสมดุล

ประเด็นยุทธศาสตร์ที่ ๔ : ยกกระดับคุณภาพชีวิตที่ดี ความมั่นคงปลอดภัย เพื่อสร้างสังคมให้มั่นคงและน่าอยู่

ยุทธศาสตร์ที่ ๑ : สร้างเสริมคุณภาพการท่องเที่ยวเชิงนิเวศครบวงจร

เป้าประสงค์

จังหวัดพังงาเป็นศูนย์กลางการท่องเที่ยวเชิงนิเวศ

ตัวชี้วัด

๑. ร้อยละของจำนวนนักท่องเที่ยวที่เพิ่มขึ้น
๒. ร้อยละที่เพิ่มขึ้นของรายได้จากการการท่องเที่ยว ร้อยละ ๗/ ปี
๓. ร้อยละของความพึงพอใจของนักท่องเที่ยวที่มาเยือนจังหวัดพังงา

แนวทางการพัฒนา

๑. ส่งเสริมและพัฒนาระบบโครงสร้างพื้นฐานสาธารณูปโภคและบริหารจัดการแหล่งท่องเที่ยวให้ได้มาตรฐาน

๒. พัฒนาบุคลากรทางการท่องเที่ยว ให้สามารถแข่งขันและรองรับประชาคมอาเซียน และ นักท่องเที่ยวกลุ่มเป้าหมาย

๓. พัฒนาสินค้าและบริการการตลาดและประชาสัมพันธ์การท่องเที่ยวอย่างมีประสิทธิภาพ
๔. พัฒนาแหล่งท่องเที่ยวที่เป็นเอกลักษณ์ของจังหวัดพังงาให้มีคุณภาพ
๕. เสริมสร้างคุณภาพการท่องเที่ยวเชิงนิเวศบนความหลากหลาย ปลอดภัย

ยุทธศาสตร์ที่ ๒ : สร้างเสริมระบบการผลิต แปรรูป การบริโภค การค้า การบริหารจัดการ ด้านการเกษตร อย่างเป็นระบบและยั่งยืน

เป้าประสงค์

๑. มูลค่าสินค้าภาคเกษตรที่เพิ่มขึ้นและปลอดภัยได้มาตรฐาน
๒. เกษตรกรมีคุณภาพชีวิตที่ดีอาชีพมั่นคงและรายได้จากภาคเกษตรเพิ่มขึ้น
๓. ทรัพยากรทางการเกษตรมีการนำไปใช้เพื่อพัฒนาการเกษตรอย่างมีประสิทธิภาพคุ้มค่า

ตัวชี้วัด

๑. ร้อยละของอัตราการเติบโตของผลิตภัณฑ์มวลรวมภาคเกษตรที่เพิ่มขึ้น (๒.๕ %)
๒. จำนวนฟาร์ม/โรงงานที่ได้รับการรับรองคุณภาพมาตรฐาน (ร้อยละ)
๓. จำนวนครัวเรือนเกษตรกรที่มีรายได้เพิ่มขึ้น (ครัวเรือน)
๔. จำนวนพื้นที่เกษตรกรรมยั่งยืน (ไร่)
๕. จำนวนดินที่ได้รับการบริหารจัดการและฟื้นฟู (ไร่)
๖. จำนวนสถาบันเกษตรกรที่มีความเข้มแข็ง (แห่ง)

แนวทางการพัฒนา

๑. ผลิตสินค้าเกษตรให้มีความปลอดภัยและได้มาตรฐานเพื่อการส่งออก
๒. ส่งเสริมการแปรรูปสินค้าเกษตรให้ได้มาตรฐานโดยใช้เทคโนโลยีอย่างเหมาะสม
๓. พัฒนาโครงสร้างพื้นฐานและอนุรักษ์ฟื้นฟูธรรมชาติการเกษตรอย่างเหมาะสม
๔. ส่งเสริมผลผลิตทางการเกษตรตามแนวเศรษฐกิจพอเพียง
๕. พัฒนากลไกการกระจายสินค้าเกษตรสู่ตลาดอย่างเหมาะสมการบรรจุภัณฑ์การเพิ่มมูลค่าสินค้าเกษตรโดยการเชื่อมโยงตลาดทั้งภายในและภายนอกประเทศ
๖. ส่งเสริมพัฒนาองค์ความรู้ในการจัดการผลิตที่มีประสิทธิภาพและได้คุณภาพพัฒนากลุ่ม/สถาบันเกษตรกรสหกรณ์ให้เข้มแข็งรองรับการผลิตสินค้าเกษตรปลอดภัยได้มาตรฐาน
๗. ส่งเสริมการวิจัยและพัฒนา

ยุทธศาสตร์ที่ ๓ : สร้างเสริมระบบการจัดการทรัพยากรธรรมชาติและสิ่งแวดล้อม ให้มีประสิทธิภาพและ สมดุล

เป้าประสงค์

๑. อนุรักษ์และฟื้นฟูทรัพยากรธรรมชาติสู่ความสมดุลและยั่งยืน

ตัวชี้วัด

๑. จำนวนพื้นที่ทรัพยากรธรรมชาติและสิ่งแวดล้อมที่ได้รับการอนุรักษ์และฟื้นฟูป้องกันเพิ่มขึ้น ร้อยละ ๘/ปี (จากฐานปีที่ผ่านมา)

๒. ปริมาณที่เพิ่มขึ้นของทรัพยากรป่าไม้ที่เสื่อมโทรม หรือถูกทำลายได้รับการฟื้นฟู ๑๕๐ ไร่/ปี หรือ ๔๐,๐๐๐ กล้า/ปี (จากฐานปีที่ผ่านมา)

๓. จำนวนเครือข่าย/กลุ่ม/ชุมชนที่มีส่วนร่วมในการบริหารจัดการทรัพยากรธรรมชาติและสิ่งแวดล้อมที่เพิ่มขึ้น ร้อยละ ๑๐/ปี (จากฐานปีที่ผ่านมา) ปี ๒๕๕๘ จำนวน ๘๗๗ คน

๔. ระดับความสำเร็จของการบริหารจัดการทรัพยากรธรรมชาติและสิ่งแวดล้อม ร้อยละ ๕

แนวทางการพัฒนา

๑. ส่งเสริมและขยายผลกระบวนการเรียนรู้และสร้างจิตสำนึกมีส่วนร่วมในการบริหารจัดการทรัพยากร ธรรมชาติและสิ่งแวดล้อมอย่างสมดุล

๒. กำหนดเขตการใช้พื้นที่ประโยชน์ที่ดิน และแหล่งน้ำให้เหมาะสม

๓. ส่งเสริมฟื้นฟูและอนุรักษ์สิ่งแวดล้อมและสิ่งแวดล้อมอย่างยั่งยืน

๔. การบริหารจัดการสิ่งแวดล้อมได้รับการแก้ไขอย่างมีประสิทธิภาพ

ยุทธศาสตร์ที่ ๔ : ยกระดับคุณภาพชีวิตที่ดี ความมั่นคงปลอดภัย เพื่อสร้างสังคมให้มั่นคงน่าอยู่

เป้าประสงค์

ประชาชนมีคุณภาพชีวิตที่ดีมีความมั่นคง ยั่งยืน

ตัวชี้วัด

๑. ร้อยละของดัชนีความมั่นคงของมนุษย์

๒. ร้อยละของครัวเรือนยากจนรายได้เฉลี่ย ต่อคน/ปีต่ำกว่า ๓๐,๐๐๐ บาท (ลดลง ๑๐ %

ต่อปี)

๓. ประชาชนมีความปลอดภัยในชีวิตและทรัพย์สิน

แนวทางการพัฒนา

๑. เสริมสร้างความมั่นคงในอาชีพ

๒. ส่งเสริมการให้ประชาชนเข้าถึงสวัสดิการและบริการของรัฐ

๓. ส่งเสริมวัฒนธรรมประเพณีและภูมิปัญญาท้องถิ่น

๔. ส่งเสริมสังคมแห่งการศึกษาและเรียนรู้ตลอดชีพ

๕. เพิ่มประสิทธิภาพระบบรักษาความปลอดภัยในชีวิตและทรัพย์สิน

- สาธารณภัย

- อุทกภัย

- อุบัติภัย และอื่น ๆ

๖. ส่งเสริมจิตสำนึกและกระบวนการมีส่วนร่วมในการแก้ไขปัญหาด้านความมั่นคง และกิจกรรมทางสังคม

๗. ส่งเสริมและพัฒนาหมู่บ้าน/ชุมชนเข้มแข็งพึ่งตนเองได้

๑.๔ ยุทธศาสตร์การพัฒนาขององค์กรปกครองส่วนท้องถิ่นในเขตจังหวัด

ยุทธศาสตร์การพัฒนาขององค์กรปกครองส่วนท้องถิ่นในเขตจังหวัดพังงา (พ.ศ. ๒๕๖๑ - ๒๕๖๔)

วิสัยทัศน์

“เมืองท่องเที่ยวเชิงนิเวศชั้นนำ แหล่งเกษตรกรรมยั่งยืน ประชาชนมีคุณภาพชีวิตที่ดี”

พันธกิจ

๑. พัฒนาและส่งเสริมการท่องเที่ยวเชิงนิเวศ เพื่อสร้างรายได้ให้กับประชาชนในจังหวัด
๒. พัฒนาโครงสร้างพื้นฐานแหล่งท่องเที่ยวให้ได้มาตรฐาน มีภูมิทัศน์และสภาพแวดล้อมที่สวยงาม
๓. พัฒนาและส่งเสริมเกษตรกรรมที่ปลอดภัย ตามแนวปรัชญาเศรษฐกิจพอเพียง
๔. ส่งเสริมและสนับสนุนการมีส่วนร่วมของประชาชนในการจัดการทรัพยากรธรรมชาติและสิ่งแวดล้อม
๕. ส่งเสริมและสนับสนุนการศึกษาทุกระดับอย่างมีคุณภาพ
๖. ส่งเสริมกีฬาเพื่อสุขภาพและความเป็นเลิศ
๗. ส่งเสริมและรักษาดำเนินการขนบธรรมเนียมและวัฒนธรรมอันดีงามให้คงไว้ซึ่งเอกลักษณ์ของท้องถิ่น
๘. พัฒนาโครงสร้างพื้นฐานและทรัพยากรทางด้านการเกษตร
๙. พัฒนาคุณภาพของประชาชนในจังหวัดพังงา

เป้าประสงค์รวม

๑. เพิ่มรายได้จากการท่องเที่ยว
๒. ผลผลิตทางการเกษตรได้มาตรฐาน เกษตรกรมีรายได้
๓. คนมีคุณภาพชีวิตที่ดี

ยุทธศาสตร์การพัฒนาและแนวทางการพัฒนาขององค์กรปกครองส่วนท้องถิ่นจังหวัดพังงา

ยุทธศาสตร์ที่ ๑ พัฒนาการท่องเที่ยวเชิงนิเวศและเชิงประวัติศาสตร์

กลยุทธ์

๑. พัฒนาเครือข่ายการท่องเที่ยวในชุมชนให้มีการรวมตัวที่เข้มแข็งโดยทุกองค์กรปกครองส่วนท้องถิ่นมีหน่วยงานและหน้าที่ความรับผิดชอบที่ชัดเจน
๒. ส่งเสริมการประชาสัมพันธ์แหล่งท่องเที่ยวทั้งภาครัฐและภาคเอกชนอย่างต่อเนื่อง
๓. พัฒนาเส้นทางคมนาคมสู่แหล่งท่องเที่ยวให้สะดวก ปลอดภัย
๔. สนับสนุนการลงทุนภาคธุรกิจการท่องเที่ยว
๕. อนุรักษ์ทรัพยากรธรรมชาติและสิ่งแวดล้อม
๖. เพิ่มประสิทธิภาพบุคลากรรองรับการท่องเที่ยว
๗. สร้างจิตสำนึกให้ประชาชนรักและหวงแหนสาธารณสมบัติของชุมชน
๘. ส่งเสริมการใช้เทคโนโลยีสมัยใหม่ในการทำประชาสัมพันธ์การตลาดและการบริการการท่องเที่ยว
๙. เพิ่มการทำตลาดนักท่องเที่ยวชาวไทยให้มาทำตลาดเพิ่มขึ้น

ยุทธศาสตร์ที่ ๒ พัฒนาและเพิ่มมูลค่าผลผลิตทางการเกษตร

กลยุทธ์

๑. ส่งเสริมและพัฒนาสินค้าเกษตร
๒. สนับสนุนอุตสาหกรรมทางการเกษตรและตลาดกลาง
๓. เพิ่มประสิทธิภาพการบริหารจัดการด้านการเกษตรแก่เกษตรกรและองค์กรด้านการเกษตร
๔. ส่งเสริมการเกษตรตามแนวทางเศรษฐกิจพอเพียง

๕. พัฒนาขีดความสามารถในการผลิต

๖. พัฒนาศูนย์บริการทางการเกษตรอย่างมีประสิทธิภาพสมดุลและยั่งยืน

ยุทธศาสตร์ที่ ๓ พัฒนาคูณภาพชีวิตอย่างทั่วถึงและเป็นธรรม

กลยุทธ์

๑. สนับสนุนให้เยาวชนทั้งในและนอกระบบการศึกษาได้รับการศึกษาอย่างต่อเนื่อง

๒. พัฒนาคูณภาพของศูนย์เด็กเล็กและโรงเรียน

๓. เพิ่มประสิทธิภาพบุคลากรทางการศึกษา

๔. ส่งเสริมให้เด็กและเยาวชนมีคุณธรรมและจริยธรรมในการดำรงชีวิต

๕. ส่งเสริมระบบการเรียนการสอนด้วยระบบเทคโนโลยีสารสนเทศ

๖. พัฒนาระบบการคมนาคมขนส่ง

๗. พัฒนาระบบการสื่อสารให้ทันสมัย

๘. พัฒนาแหล่งน้ำ

๙. ส่งเสริมและพัฒนาการดูแลระบบความปลอดภัยในชีวิต ในทรัพย์สิน

๑๐. ส่งเสริมประชาธิปไตยชุมชน

๑๑. ส่งเสริมสนับสนุนให้ความรู้การเมืองภาคพลเมืองในชุมชนอย่างต่อเนื่อง

๑๒. ส่งเสริมระบบการจัดการขยะมูลฝอยและระบบบำบัดน้ำเสีย

๑๓. สนับสนุนการสร้างเสริมสุขภาพประชาชนและการป้องกันโรคซึ่งมีความเสี่ยง

ต่อสุขภาพ

๒. ยุทธศาสตร์ขององค์กรปกครองส่วนท้องถิ่น

ยุทธศาสตร์การพัฒนาขององค์การบริหารส่วนตำบลโคกกลอย

๒.๑ วิสัยทัศน์

“พัฒนาคูณภาพการดำรงชีวิต ส่งเสริมเศรษฐกิจอย่างยั่งยืน
ฟื้นคืนสังคมแห่งการเกื้อกูล บริบูรณ์ด้วยทรัพยากรสิ่งแวดล้อมที่สมดุล”

๒.๒ ยุทธศาสตร์

๑. ยุทธศาสตร์ด้านโครงสร้างพื้นฐาน

แนวทางการพัฒนา

๑.๑ ก่อสร้าง ปรับปรุง บำรุงรักษาถนน สะพาน ท่อระบายน้ำ พังกั้นน้ำ ท่าเทียบเรือ

๑.๒ พัฒนาและจัดหาแหล่งน้ำสะอาดเพื่ออุปโภค – บริโภค

๑.๓ พัฒนาระบบไฟฟ้าสาธารณะและการสื่อสารสาธารณะ

๒. ยุทธศาสตร์ด้านเศรษฐกิจและการท่องเที่ยว

แนวทางการพัฒนา

๒.๑ ส่งเสริมอาชีพและเพิ่มรายได้แก่ประชาชน

๒.๒ ส่งเสริมการท่องเที่ยว

๓. ยุทธศาสตร์ด้านกีฬาและนันทนาการ

แนวทางการพัฒนา

- ๓.๑ ส่งเสริมการออกกำลังกายและการแข่งขันกีฬา
- ๓.๒ ส่งเสริมการจัดสร้างสถานที่ออกกำลังกาย

๔. ยุทธศาสตร์ด้านสังคม

แนวทางการพัฒนา

- ๔.๑ การรักษาความปลอดภัย
- ๔.๒ ส่งเสริมการมีส่วนร่วมของภาคประชาชนตลอดจนสร้างเสริมความเข้มแข็งของชุมชน

๕. ยุทธศาสตร์ด้านทรัพยากรธรรมชาติและสิ่งแวดล้อม

แนวทางการพัฒนา

- ๕.๑ สร้างจิตสำนึกในการจัดการสิ่งแวดล้อมและทรัพยากรธรรมชาติ
- ๕.๒ พัฒนาและปรับปรุงระบบบำบัดและฟื้นฟูทรัพยากรธรรมชาติ

๖. ยุทธศาสตร์ด้านสาธารณสุขและคุณภาพชีวิต

แนวทางการพัฒนา

- ๖.๑ ส่งเสริมสุขภาพอนามัยของประชาชน

๗. ยุทธศาสตร์ด้านการศึกษา ศาสนา และวัฒนธรรม

แนวทางการพัฒนา

- ๗.๑ ส่งเสริมการศึกษาให้มีคุณภาพและได้มาตรฐาน
- ๗.๒ ส่งเสริมและอนุรักษ์ศาสนา ศิลปวัฒนธรรมและประเพณี ภูมิปัญญาท้องถิ่น

๘. ยุทธศาสตร์ด้านการบริหาร การเมืองและการปกครอง

แนวทางการพัฒนา

- ๘.๑ การจัดทำข้อมูลพื้นฐาน/แผนพัฒนาท้องถิ่นตลอดจนสนับสนุนให้มีการประสานงานระหว่างองค์กรปกครองส่วนท้องถิ่นและส่วนราชการต่าง ๆ
- ๘.๒ ปรับปรุงและพัฒนาเครื่องมือ - เครื่องใช้และสถานที่ปฏิบัติงาน
- ๘.๓ พัฒนาศักยภาพบุคลากร

๒.๓ เป้าประสงค์

๑. เพื่อให้ตำบลโคกกลอยเป็นเมืองน่าอยู่ มีสาธารณูปโภคขั้นพื้นฐานที่ครอบคลุมทั่วถึง
๒. มีการจัดการสิ่งแวดล้อมอย่างเหมาะสมและมีความปลอดภัยในการดำเนินชีวิตประจำวัน
๓. ประชาชนในตำบลทุกกลุ่มมีคุณภาพชีวิตที่ดีและสังคมน่าอยู่
๔. เพิ่มประสิทธิภาพการบริหารจัดการการท่องเที่ยวภายในเขตองค์การบริหารส่วนตำบล
๕. ส่งเสริม สนับสนุนการศึกษา ศาสนา อนุรักษ์ ขนบธรรมเนียม ภูมิปัญญา วัฒนธรรมท้องถิ่น
๖. ชุมชนมีความเข้มแข็ง ร่วมคิด ร่วมทำ และแก้ไขปัญหาภายในชุมชนของตนเองได้อย่างมีประสิทธิภาพและเป็นรูปธรรม
๗. แหล่งท่องเที่ยวภายในตำบลโคกกลอยได้รับการพัฒนาและฟื้นฟู
๘. สนับสนุนส่งเสริมการกีฬาและนันทนาการ

๙. ทรัพยากรธรรมชาติภายในตำบลโคกกลอยได้รับการอนุรักษ์ ฟื้นฟู
๑๐. ประชาชนมีความอยู่ดีกินดี พึ่งพาตนเองได้ภายใต้ปรัชญาเศรษฐกิจพอเพียง
๑๑. ประสิทธิภาพการบริหารจัดการองค์กรเป็นไปอย่างถูกต้อง รวดเร็ว สามารถตอบสนองความต้องการของประชาชนได้ตรงตามวัตถุประสงค์

๒.๔ ตัวชี้วัด

๑. จำนวนถนนที่เพิ่มขึ้นและได้รับการบำรุงรักษา
๒. จำนวนไฟฟ้าสาธารณะ ระบบประปา ได้รับการก่อสร้าง/บำรุงรักษาและเพิ่มขึ้น
๓. จำนวนประชาชนที่มีรายได้เพิ่มขึ้นจากการประกอบอาชีพเสริม
๔. จำนวนที่เพิ่มขึ้นของประชาชนที่ได้รับการส่งเสริม สนับสนุน พัฒนาอาชีพด้านเกษตร ประมงและปศุสัตว์
๕. จำนวนที่เพิ่มขึ้นของกิจกรรมที่ประชาชนได้มีส่วนร่วมในการเสริมสร้างความเข้มแข็งให้ชุมชน
๖. จำนวนที่เพิ่มขึ้นของจำนวนเด็ก สตรี คนชรา ผู้ด้อยโอกาส คนพิการและผู้ป่วยเอดส์ ที่ได้รับการสงเคราะห์
๗. ร้อยละที่เพิ่มขึ้นของจำนวนประชาชนที่ได้รับคำแนะนำส่งเสริมให้ความรู้เสริมสร้างคุณภาพชีวิต
๘. ร้อยละที่เพิ่มขึ้นของจำนวนประชาชนที่ได้รับความปลอดภัยในการดำเนินการป้องกัน บรรเทาสาธารณภัยและการแก้ไขปัญหาเสพติด
๙. ร้อยละที่เพิ่มขึ้นของจำนวนนักเรียนที่ได้รับการส่งเสริม จัดการคุณภาพการศึกษา
๑๐. ร้อยละที่เพิ่มขึ้นของจำนวนประชาชนที่เข้าร่วมกิจกรรมส่งเสริมประเพณี ประเพณี ศาสนาและวัฒนธรรมท้องถิ่น
๑๑. จำนวนที่เพิ่มขึ้นของกิจกรรมการส่งเสริม อนุรักษ์ ฟื้นฟูทรัพยากรธรรมชาติและสิ่งแวดล้อม
๑๒. ระดับความสำเร็จของประสิทธิภาพการบริหารจัดการขยะ สิ่งปฏิกูล
๑๓. จำนวนที่เพิ่มขึ้นของแหล่งท่องเที่ยวที่ได้รับการพัฒนา ฟื้นฟู
๑๔. จำนวนที่เพิ่มขึ้นของบุคลากรด้านการท่องเที่ยวที่ได้รับการพัฒนา
๑๕. จำนวนที่เพิ่มขึ้นของประชาชนที่ได้รับการส่งเสริมคุณภาพชีวิตของประชาชนในท้องถิ่น
๑๖. จำนวนที่เพิ่มขึ้นของประชาชนที่แสดงออกในการมีส่วนร่วมในระบบการเมืองการปกครอง
๑๗. จำนวนที่เพิ่มขึ้นของประชาชนและผู้มาติดต่อราชการที่พึงพอใจต่อประสิทธิภาพการบริหารจัดการองค์กร
๑๘. ร้อยละที่เพิ่มขึ้นของบุคลากรที่ได้รับการพัฒนา
๑๙. ร้อยละที่เพิ่มขึ้นของประชาชน/กลุ่มเป้าหมายได้มีส่วนร่วมในกิจกรรมส่งเสริมการกีฬาภายในตำบล

๒.๕ ค่าเป้าหมาย

๑. เพื่อก่อสร้างและซ่อมบำรุงโครงสร้างพื้นฐาน เช่น ถนน ไฟฟ้า ประปา ในเขตองค์การบริหารส่วนตำบลโคกกลอย ให้มีความสะดวกและได้มาตรฐาน และเพื่อสนับสนุนยุทธศาสตร์ด้านอื่น ๆ ให้ประสบความสำเร็จ

๒. เพื่อสนับสนุนส่งเสริมพัฒนาการเกษตร สนับสนุนสาธารณสุขและคุณภาพชีวิต เพื่อยกระดับคุณภาพชีวิตของประชาชนภายในตำบล

๓. เพื่อส่งเสริมคุณภาพของคนภายในชุมชนทั้งทางด้านจิตใจ ด้านการศึกษา ด้านสุขภาพอนามัย ด้านสวัสดิการและสังคม ด้านสาธารณสุข ด้านกีฬา ให้มีคุณภาพและพึ่งพาตนเองได้

๔. เพื่อพัฒนาระบบการจัดการสิ่งแวดล้อมอันพึงปรารถนาร่วมกัน ไม่ให้มีปัญหาภายในชุมชนซึ่งเป็นไปตามแนวทางยุทธศาสตร์พัฒนาจังหวัด

๕. เพื่อสนับสนุนประชาชนทุกภาคส่วนให้มีส่วนร่วมในการพัฒนาและตรวจสอบการทำงานของภาครัฐและให้บรรลุแนวทางการดำเนินงาน ตามยุทธศาสตร์การบริหารราชการให้เป็นไปตามหลักการบริหารจัดการบ้านเมืองที่ดี

๒.๖ กลยุทธ์

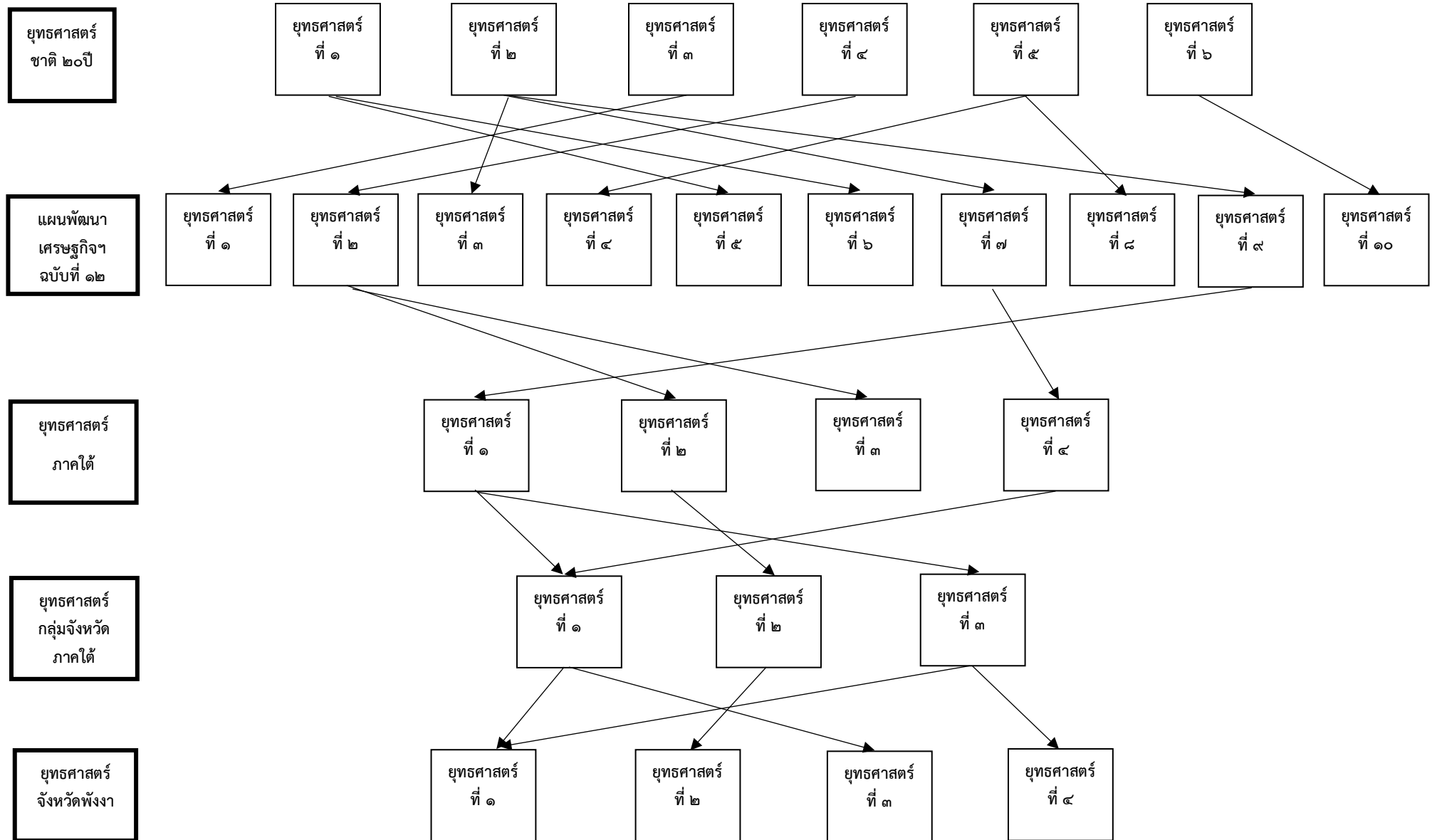
๑. จัดให้มีสาธารณูปโภคขั้นพื้นฐานครอบคลุมทุกพื้นที่
๒. ให้มีน้ำเพื่อการอุปโภค บริโภค และการเกษตรอย่างเพียงพอ
๓. ให้มีการบำรุงรักษาทางบกและทางน้ำ
๔. บำรุงและส่งเสริมการประกอบอาชีพของราษฎร
๕. ส่งเสริม สนับสนุนการศึกษา ศาสนา ภูมิปัญญาและวัฒนธรรมอันดีของตำบล
๖. ป้องกันบรรเทาสาธารณภัย รวมถึงการป้องกันโรคและระงับโรคติดต่อ
๗. คุ้มครอง ดูแล และบำรุงรักษาทรัพยากรธรรมชาติและสิ่งแวดล้อม
๘. พัฒนาและส่งเสริมการท่องเที่ยวภายในตำบล
๙. สนับสนุน ส่งเสริมการกีฬา
๑๐. ส่งเสริมวิถีชีวิตตามแนวปรัชญาเศรษฐกิจพอเพียง
๑๑. ส่งเสริมการมีส่วนร่วมของประชาชนในการพัฒนาตำบล
๑๒. พัฒนาสังคมและส่งเสริมคุณภาพชีวิตของประชาชนทุกกลุ่มสู่ความเข้มแข็งอย่างยั่งยืน

๒.๗ จุดยืนทางยุทธศาสตร์

องค์การบริหารส่วนตำบลโคกกลอย กำหนดจุดยืนทางยุทธศาสตร์ (Positioning) คือ

“เมืองแห่งความอบอุ่น เมืองแห่งความสมดุล เมืองแห่งการลงทุน”

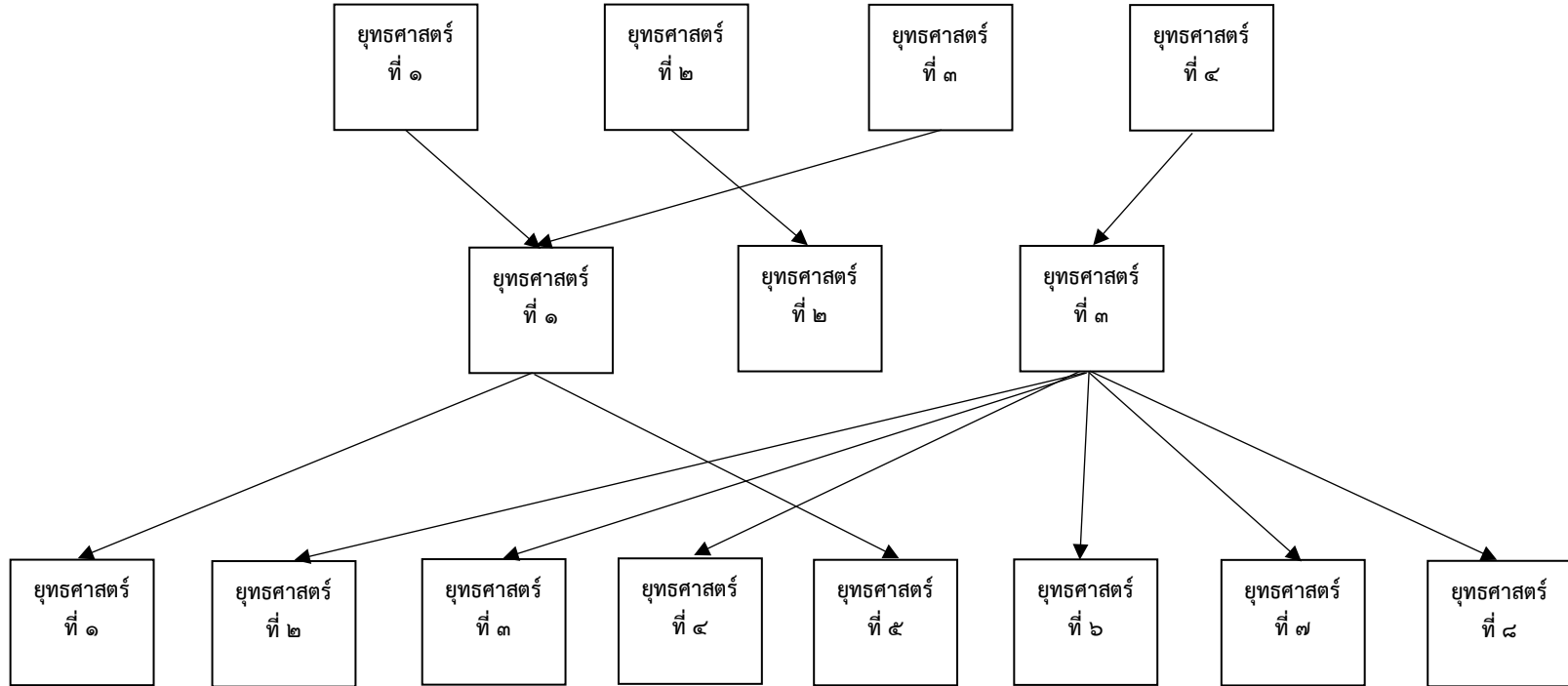
๒.๘ ความเชื่อมโยงของยุทธศาสตร์ในภาพรวม



ยุทธศาสตร์
จังหวัดพังงา

ยุทธศาสตร์การ
พัฒนาของ อปท.
ในเขตจังหวัด
พังงา

ยุทธศาสตร์การ
พัฒนาของ
อบต.โคกกลอย



๓. การวิเคราะห์เพื่อพัฒนาท้องถิ่น

๓.๑ การวิเคราะห์กรอบการจัดทำยุทธศาสตร์ขององค์กรปกครองส่วนท้องถิ่น

การวิเคราะห์ศักยภาพเพื่อประเมินสถานภาพการพัฒนาท้องถิ่นในปัจจุบัน เป็นการประเมินโดยวิเคราะห์ถึงโอกาส และภาวะคุกคามหรือข้อจำกัด อันเป็นสภาวะแวดล้อมภายนอกที่มีผลต่อการพัฒนาต่างๆ ของท้องถิ่น รวมทั้งการวิเคราะห์จุดแข็ง จุดอ่อนของท้องถิ่น อันเป็นสภาวะแวดล้อมภายในของท้องถิ่น ซึ่งทั้งหมดเป็นการประเมินสถานภาพของท้องถิ่นในปัจจุบันโดยเป็นการตอบคำถามว่า “ปัจจุบันท้องถิ่นมีสถานภาพการพัฒนาอยู่จุดไหน” สำหรับใช้เป็นประโยชน์ในการกำหนดการดำเนินงานในอนาคตต่อไป ทั้งนี้ โดยใช้เทคนิค SWOT analysis การพิจารณาถึงปัจจัยภายใน ได้แก่จุดแข็ง (Strength – S) จุดอ่อน (Weak – W) และปัจจัยภายนอก ได้แก่ โอกาส (Opportunity – O) และอุปสรรค (Threat – T) เป็นเครื่องมือ

จุดแข็ง	จุดอ่อน
<p>๑. ระบบการบริหาร</p> <ul style="list-style-type: none"> - มีการจัดโครงสร้างภายในที่เหมาะสมสอดคล้องกับภารกิจ - มีการแบ่งงาน/มอบหมายหน้าที่รับผิดชอบ - บริหารจัดการโดยยึดหลักธรรมาภิบาล - การมีส่วนร่วมของประชาชน <p>๒. ระบบข้อมูล</p> <ul style="list-style-type: none"> - มีระบบสื่อสารและระบบสารสนเทศที่เหมาะสม <p>๓. อัตรากำลัง (พนักงาน/ลูกจ้าง)</p> <ul style="list-style-type: none"> - บุคลากรมีความรู้ความสามารถในการปฏิบัติอยู่ในระดับดี - ได้รับการอบรมอย่างต่อเนื่อง - มีการกำหนดแผนอัตรากำลังเหมาะสมกับโครงสร้าง และอำนาจหน้าที่ <p>๔. การเงิน/งบประมาณ</p> <ul style="list-style-type: none"> - ใช้จ่ายเงินงบประมาณเป็นไปอย่างมีประสิทธิภาพ และบรรลุเป้าหมาย - พัฒนารายได้โดยปรับปรุงแหล่งรายได้วิธีการหารายได้ และระบบจัดเก็บภาษี <p>๕. ศักยภาพของชุมชนและพื้นที่</p> <ul style="list-style-type: none"> - มีกลุ่มต่าง ๆ รองรับทั่วทุกหมู่บ้าน เช่น กลุ่มออมทรัพย์ กลุ่มเกษตร - มีส่วนราชการต่าง ๆ ในเขตพื้นที่พอสมควร 	<p>๑. ระบบการบริหาร</p> <ul style="list-style-type: none"> - กฎหมายระเบียบข้อบังคับต่างมีการปรับปรุงแก้ไขเปลี่ยนแปลงตลอดเวลาทำให้เจ้าหน้าที่สับสนในการปฏิบัติ - มีพื้นที่ในเขตรับผิดชอบมากไม่สามารถบริหารการพัฒนาให้ทั่วถึงและครอบคลุม <p>๒. ระบบข้อมูล</p> <ul style="list-style-type: none"> - ระบบข้อมูลไม่ครบถ้วนและเป็นปัจจุบัน - ไม่มีความรู้ความชำนาญในการจัดเก็บข้อมูลอย่างเพียงพอ <p>๓. อัตรากำลัง (พนักงาน/ลูกจ้าง)</p> <ul style="list-style-type: none"> - ไม่มีบุคลากรเพียงพอ - มีการมอบหมายงานให้บุคคลคนเดียวรับผิดชอบงานหลายด้าน - เจ้าหน้าที่ และบุคลากร โอนย้ายบ่อย <p>๔. การเงิน/งบประมาณ</p> <ul style="list-style-type: none"> - งบประมาณไม่เพียงพอต่อการพัฒนา ตามความต้องการของประชาชน <p>๕. ศักยภาพของชุมชนและพื้นที่</p> <ul style="list-style-type: none"> - เครื่องมือเครื่องใช้สำนักงานไม่เพียงพอต่อการปฏิบัติงาน - ขาดอุปกรณ์อำนวยความสะดวกตามความเหมาะสม - ไม่มีอาคารที่ทำการมาตรฐาน

<p>๖. ทรัพยากรธรรมชาติและสิ่งแวดล้อม</p> <ul style="list-style-type: none"> - มีที่สาธารณประโยชน์หลายแปลง - มีแหล่งน้ำเหมาะสม เช่น หานไฟลาม, หานป่าตอ - มีป่าไม้ที่สมบูรณ์ - มีแหล่งท่องเที่ยวตามธรรมชาติเป็นน้ำตก โตนวัดเขา, น้ำตกบ้านนาเหนือ, ชายทะเลเขาปีหลาย, ชายทะเลนาใต้ ฯลฯ 	<p>๖. ทรัพยากรธรรมชาติและสิ่งแวดล้อม</p> <ul style="list-style-type: none"> - ขาดจิตสำนึกในการรับผิดชอบร่วมกันอนุรักษ์ทรัพยากรธรรมชาติและสิ่งแวดล้อม - ขาดการปรับปรุงแหล่งน้ำให้ใช้ ประโยชน์ได้เต็มที่ - ขาดการส่งเสริมและสนับสนุนในการพัฒนาแหล่งท่องเที่ยวให้โดดเด่น
---	---

โอกาสพัฒนาในอนาคต

- นโยบายของรัฐบาล/จังหวัด ที่สนับสนุนส่งเสริมด้านการเกษตร สอดคล้องกับยุทธศาสตร์ของตำบล
- การสร้างความเข้มแข็งให้กับระบบเศรษฐกิจฐานรากตามนโยบายรัฐบาล
- การแก้ไขปัญหาความยากจน ปัญหาขาดเสถียรภาพ ตามนโยบายรัฐบาล
- เศรษฐกิจพอเพียง
- พันธกิจ

ปัญหาอุปสรรคหรือข้อจำกัด

- กฎหมายระเบียบ ข้อบังคับ มีการแก้ไขเปลี่ยนแปลงตลอดเวลา
- กฎหมายระเบียบ ข้อบังคับ ขาดความยืดหยุ่นไม่เหมาะสมสอดคล้องกับภารกิจ
- การจัดสรรงบประมาณและระยะเวลาการเบิกจ่ายล่าช้าไม่แน่นอน
- มีงานและหน้าที่เพิ่มขึ้น จากภารกิจถ่ายโอน แต่ไม่มีบุคลากรรองรับ

๓.๒ การประเมินสถานการณ์สภาพแวดล้อมภายนอกที่เกี่ยวข้อง

ผลการวิเคราะห์สภาพทางกายภาพขององค์การบริหารส่วนตำบลโคกกลอย และบริเวณพื้นที่ต่อเนื่อง สามารถสรุปสภาพปัญหาภายในพื้นที่ตำบลโคกกลอย ได้ดังนี้

๑.) ปัญหาทางด้านกายภาพ ปัญหาของสภาพพื้นที่เนื่องจากองค์การบริหารส่วนตำบลโคกกลอย มีสภาพพื้นที่เป็นเทือกเขาสลับพื้นที่ราบ เมื่อถึงฤดูฝนก็มีน้ำเอ่อล้นท่วมพื้นที่การเกษตรและที่อยู่อาศัยเป็นบางพื้นที่ เนื่องจากปริมาณน้ำฝนมีมากฝนตกสะสมบนภูเขาซึ่งอาจเกิดดินโคลนถล่มได้ง่าย

๒.) ปัญหาด้านการคมนาคมและขนส่ง เนื่องด้วยข้อจำกัดด้านงบประมาณ ซึ่งไม่สามารถดำเนินการแก้ไขปัญหาด้านการคมนาคมขนส่งของพื้นที่ตำบลโคกกลอยได้ทั้งหมด ถนนส่วนใหญ่ภายในตำบลโคกกลอยเป็นถนนคอนกรีต ลูกรัง ซึ่งในส่วนของถนนลูกรังยังมีเป็นจำนวนหลายเส้นทางเมื่อเกิดสภาวะฝนตกหนักติดต่อกันก็จะก่อให้เกิดผิวถนนชำรุด ขรุขระ เป็นหลุมเป็นบ่อ การเดินทางคมนาคมและขนส่งผลผลิตทางการเกษตรเป็นไปด้วยความยากลำบาก ล่าช้าและเป็นอันตราย

๓.) ปัญหาขาดแคลนน้ำเพื่อการเกษตรและน้ำสำหรับอุปโภคบริโภค เนื่องจากพื้นที่มีการประกอบอาชีพหลัก คือ อาชีพการเกษตรกรรม เป็นส่วนใหญ่ทำให้มีความต้องการใช้น้ำค่อนข้างมาก และยังไม่มียระบบจัดเก็บน้ำ เพื่อใช้ในฤดูแล้งที่มีประสิทธิภาพและเพียงพอต่อปริมาณความต้องการ นอกจากนี้ปัญหา

ที่ตั้งของแหล่งน้ำธรรมชาติบางแห่งซึ่งสามารถนำมาพัฒนาเป็นแหล่งน้ำสำหรับอุปโภค บริโภคและเพื่อการเกษตรภายในตำบลตั้งอยู่ในเขตพื้นที่ป่าสงวน ต้องดำเนินการขออนุญาตใช้พื้นที่เพื่อดำเนินการก่อสร้างสิ่งสาธารณะประโยชน์ต่าง ๆ เป็นกระบวนการที่มีวามสลับซับซ้อนต้องใช้ระยะเวลาในการติดต่อประสานงาน

ส่วนที่ ๓ การนำแผนพัฒนาท้องถิ่นไปสู่การปฏิบัติ

๑. ยุทธศาสตร์การพัฒนาและแผนงาน

ที่	ยุทธศาสตร์	ด้าน	แผนงาน	หน่วยงาน รับผิดชอบหลัก	หน่วยงาน สนับสนุน
๑.	ยุทธศาสตร์ด้านโครงสร้างพื้นฐาน	เศรษฐกิจ บริการชุมชนและสังคม	๑. อุตสาหกรรมและการโยธา ๒. เคหะและชุมชน	กองช่าง กองช่าง	สำนักงานปลัด กองคลัง
๒.	ยุทธศาสตร์ด้านเศรษฐกิจและการท่องเที่ยว	บริการชุมชนและสังคม เศรษฐกิจ	๑. สร้างความเข้มแข็งของชุมชน ๒. เคหะและชุมชน ๓. บริหารงานทั่วไป	สำนักงานปลัด กองช่าง สำนักงานปลัด	กองสาธารณสุข
๓.	ยุทธศาสตร์ด้านกีฬาและนันทนาการ	บริการชุมชนและสังคม	๑. เคหะและชุมชน ๒. การศาสนา วัฒนธรรม และนันทนาการ	กองการศึกษา	สำนักปลัด กองช่าง
๔.	ยุทธศาสตร์ด้านสังคม	บริการชุมชนและสังคม บริหารทั่วไป การดำเนินงานอื่น	๑. สร้างความเข้มแข็งของชุมชน ๒. การศึกษา ๓. การรักษาความสงบภายใน ๔. งบกลาง	สำนักงานปลัด กองการศึกษา สำนักงานปลัด สำนักงานปลัด	สำนักปลัด
๕.	ยุทธศาสตร์ด้านทรัพยากรธรรมชาติและสิ่งแวดล้อม	บริการชุมชนและสังคม เศรษฐกิจ	๑. เคหะชุมชน ๒. บริหารงานทั่วไป	กองสาธารณสุข สำนักงานปลัด	สำนักปลัด
๖.	ยุทธศาสตร์ด้านสาธารณสุขและคุณภาพชีวิต	บริการชุมชนและสังคม การดำเนินงานอื่น	๑. สาธารณสุข ๒. สร้างความเข้มแข็งของชุมชน ๓. งบกลาง	กองสาธารณสุข กองสาธารณสุข สำนักงานปลัด	สำนักปลัด
๗.	ยุทธศาสตร์ด้านการศึกษาศาสนา และวัฒนธรรม	บริการชุมชนและสังคม	๑. การศึกษา ๒. การศาสนา วัฒนธรรมและนันทนาการ	กองการศึกษา	สำนักปลัด
๘.	ยุทธศาสตร์ด้านการบริหาร การเมืองและการปกครอง	บริหารงานทั่วไป	๑. บริหารงานทั่วไป ๒. สร้างความเข้มแข็งของชุมชน	สำนักงานปลัด กองช่าง กองการศึกษา กองสาธารณสุข กองคลัง สำนักปลัด	สำนักปลัด
รวม	๖	๔	๙	๕	๔

**บัญชีสรุปโครงการพัฒนา
แผนพัฒนาท้องถิ่น (พ.ศ. ๒๕๖๑ - ๒๕๖๕)
องค์การบริหารส่วนตำบลโคกกลอย อำเภอตะกั่วทุ่ง จังหวัดพังงา**

ยุทธศาสตร์	ปี ๒๕๖๑		ปี ๒๕๖๒		ปี ๒๕๖๓		ปี ๒๕๖๔		ปี ๒๕๖๕		รวม ๕ ปี	
	จำนวนโครงการ	งบประมาณ (บาท)	จำนวนโครงการ	งบประมาณ (บาท)	จำนวนโครงการ	งบประมาณ (บาท)	จำนวนโครงการ	งบประมาณ (บาท)	จำนวนโครงการ	งบประมาณ (บาท)	จำนวนโครงการ	งบประมาณ (บาท)
๑) ยุทธศาสตร์ด้านโครงสร้างพื้นฐาน												
๑.๑ แผนงานเคหะและชุมชน	๖๐	๒๐,๑๔๒,๒๐๐	๗๖	๔๙,๑๗๒,๒๐๐	๗๖	๕๑,๐๒๒,๒๐๐	๗๖	๕๑,๐๒๒,๒๐๐	๗๔	๕๐,๗๒๒,๒๐๐	๓๖๒	๒๒๒,๐๘๑,๐๐๐
๑.๒ แผนงานอุตสาหกรรมและการโยธา	๒๓๖	๔๒๔,๔๗๔,๐๐๐	๒๘๔	๕๐๔,๓๙๕,๙๒๕	๒๙๓	๕๒๖,๕๘๘,๗๒๕	๒๙๓	๕๒๖,๕๘๘,๗๒๕	๒๘๕	๕๑๕,๗๗๐,๗๒๕	๑,๓๙๑	๒,๔๙๗,๘๑๘,๑๐๐
รวม	๒๙๖	๔๔๔,๖๑๖,๒๐๐	๓๖๐	๕๕๓,๕๖๘,๑๒๕	๓๖๙	๕๗๗,๖๑๐,๙๒๕	๓๖๙	๕๗๗,๖๑๐,๙๒๕	๓๕๙	๕๖๖,๔๙๒,๙๒๕	๑,๗๕๓	๒,๗๑๙,๘๙๙,๑๐๐
๒) ยุทธศาสตร์ด้านเศรษฐกิจและการท่องเที่ยว												
๒.๑ แผนงานบริหารงานทั่วไป	๑๔	๙,๗๕๒,๐๐๐	๑๒	๗,๒๕๒,๐๐๐	๑๒	๗,๒๕๒,๐๐๐	๑๒	๗,๒๕๒,๐๐๐	๑๒	๗,๒๕๒,๐๐๐	๖๒	๓๘,๗๖๐,๐๐๐
๒.๒ แผนงานเคหะและชุมชน	๑๙	๘๔,๔๐๐,๐๐๐	๒๔	๓๗๗,๐๐๐,๐๐๐	๒๒	๓๓๖,๕๐๐,๐๐๐	๒๒	๓๓๖,๕๐๐,๐๐๐	๒๒	๓๓๖,๕๐๐,๐๐๐	๑๐๙	๑,๔๗๐,๙๐๐,๐๐๐
๒.๓ แผนงานสร้างความเข้มแข็งของชุมชน	๙	๘,๑๐๐,๐๐๐	๘	๖,๑๐๐,๐๐๐	๘	๖,๑๐๐,๐๐๐	๘	๖,๑๐๐,๐๐๐	๘	๘,๑๐๐,๐๐๐	๔๑	๒๗,๓๐๐,๐๐๐
รวม	๔๒	๑๐๒,๒๕๒,๐๐๐	๔๔	๓๙๐,๓๕๒,๐๐๐	๔๒	๓๘๙,๘๕๒,๐๐๐	๔๒	๓๘๙,๘๕๒,๐๐๐	๔๒	๓๘๘,๖๕๒,๐๐๐	๒๑๒	๑,๕๓๖,๙๖๐,๐๐๐
๓) ยุทธศาสตร์ด้านกีฬาและนันทนาการ												
๓.๑ แผนงานเคหะและชุมชน	-	-	๑	๑,๐๐๐,๐๐๐	๒	๑๓,๐๐๐,๐๐๐	๒	๑๓,๐๐๐,๐๐๐	๒	๑๓,๐๐๐,๐๐๐	๗	๔๐,๐๐๐,๐๐๐
๓.๒ แผนงานการศาสนา วัฒนธรรมและนันทนาการ	๑๙	๑๕,๑๒๐,๐๐๐	๒๗	๒๔,๗๗๐,๐๐๐	๓๐	๒๕,๐๖๐,๐๐๐	๓๐	๒๕,๐๖๐,๐๐๐	๓๐	๒๕,๐๖๐,๐๐๐	๑๓๖	๑๑๕,๐๗๐,๐๐๐
รวม	๑๙	๑๕,๑๒๐,๐๐๐	๒๘	๒๕,๗๗๐,๐๐๐	๓๒	๓๘,๐๖๐,๐๐๐	๓๒	๓๘,๐๖๐,๐๐๐	๓๒	๓๘,๐๖๐,๐๐๐	๑๔๓	๑๕๕,๐๗๐,๐๐๐
๔) ยุทธศาสตร์ด้านสังคม												
๔.๑ แผนงานการศึกษา	๑	๑๐๐,๐๐๐	๑	๑๐๐,๐๐๐	๑	๑๐๐,๐๐๐	๑	๑๐๐,๐๐๐	๑	๑๐๐,๐๐๐	๕	๕๐๐,๐๐๐
๔.๒ แผนงานการรักษาความสงบภายใน	๑๒	๒,๖๖๐,๐๐๐	๑๒	๒,๖๖๐,๐๐๐	๑๒	๒,๖๖๐,๐๐๐	๑๒	๒,๖๖๐,๐๐๐	๑๒	๒,๖๖๐,๐๐๐	๖๐	๑๓,๓๐๐,๐๐๐
๔.๓ แผนงานสร้างความเข้มแข็งของชุมชน	๑๖	๕,๙๙๐,๐๐๐	๑๗	๖,๐๒๐,๐๐๐	๑๗	๖,๐๓๐,๐๐๐	๑๖	๖,๐๑๐,๐๐๐	๑๖	๖,๐๑๐,๐๐๐	๘๒	๓๐,๐๖๐,๐๐๐
๔.๔ แผนงานงบบกกลาง	๒	๑๔,๐๕๐,๐๐๐	๒	๑๕,๐๕๐,๐๐๐	๒	๑๖,๐๕๐,๐๐๐	๒	๑๗,๐๕๐,๐๐๐	๒	๑๗,๐๕๐,๐๐๐	๑๐	๗๙,๒๕๐,๐๐๐
รวม	๓๑	๒๒,๘๐๐,๐๐๐	๓๒	๒๓,๘๘๐,๐๐๐	๓๒	๒๔,๘๔๐,๐๐๐	๓๑	๒๕,๘๒๐,๐๐๐	๓๑	๒๕,๘๒๐,๐๐๐	๑๕๗	๑๒๓,๑๑๐,๐๐๐

๒. บัญชีโครงการพัฒนาท้องถิ่น

แบบ ผ.๐๑

ยุทธศาสตร์	ปี ๒๕๖๑		ปี ๒๕๖๒		ปี ๒๕๖๓		ปี ๒๕๖๔		ปี ๒๕๖๕		รวม ๕ ปี	
	จำนวนโครงการ	งบประมาณ (บาท)	จำนวนโครงการ	งบประมาณ (บาท)	จำนวนโครงการ	งบประมาณ (บาท)	จำนวนโครงการ	งบประมาณ (บาท)	จำนวนโครงการ	งบประมาณ (บาท)	จำนวนโครงการ	งบประมาณ (บาท)
๕) ยุทธศาสตร์ด้านทรัพยากรธรรมชาติและสิ่งแวดล้อม												
๕.๑ แผนงานบริหารงานทั่วไป	๑	๑๐๐,๐๐๐	๑	๑๐๐,๐๐๐	๑	๑๐๐,๐๐๐	๑	๑๐๐,๐๐๐	๑	๑๐๐,๐๐๐	๕	๕๐๐,๐๐๐
๕.๒ แผนงานเคหะและชุมชน	๙	๑๕,๕๙๕,๐๐๐	๙	๑๕,๖๒๕,๐๐๐	๑๐	๑๕,๗๐๕,๐๐๐	๑๐	๑๕,๗๓๕,๐๐๐	๑๐	๑๕,๗๓๕,๐๐๐	๔๘	๗๘,๓๙๕,๐๐๐
รวม	๑๐	๑๕,๖๙๕,๐๐๐	๑๐	๑๕,๗๒๕,๐๐๐	๑๑	๑๕,๘๐๕,๐๐๐	๑๑	๑๕,๘๓๕,๐๐๐	๑๑	๑๕,๘๓๕,๐๐๐	๕๓	๗๘,๘๙๕,๐๐๐
๖) ยุทธศาสตร์ด้านสาธารณสุขและคุณภาพชีวิต												
๖.๑ แผนงานสาธารณสุข	๑	๕,๐๐๐,๐๐๐	๑	๕,๐๐๐,๐๐๐	๑	๕,๐๐๐,๐๐๐	๑	๕,๐๐๐,๐๐๐	๑	๕,๐๐๐,๐๐๐	๕	๒๕,๐๐๐,๐๐๐
๖.๒ แผนงานสร้างความเข้มแข็งของชุมชน	๔	๔๙๗,๕๐๐	๔	๔๙๗,๕๐๐	๔	๔๙๗,๕๐๐	๔	๔๙๗,๕๐๐	๔	๔๙๗,๕๐๐	๒๐	๒,๔๘๗,๕๐๐
๖.๓ แผนงานงบบกกลาง	๑	๒๐๓,๐๐๐	๑	๒๐๓,๐๐๐	๑	๒๐๓,๐๐๐	๑	๒๐๓,๐๐๐	๑	๒๐๓,๐๐๐	๕	๑,๐๑๕,๐๐๐
รวม	๕	๗๐๐,๕๐๐	๕	๗๐๐,๕๐๐	๕	๗๐๐,๕๐๐	๕	๗๐๐,๕๐๐	๕	๗๐๐,๕๐๐	๒๕	๓,๕๐๒,๕๐๐
๗) ยุทธศาสตร์ด้านการศึกษา ศาสนา และวัฒนธรรม												
๗.๑ แผนงานการศึกษา	๑๘	๙,๓๐๐,๐๐๐	๑๘	๙,๓๐๐,๐๐๐	๑๘	๙,๓๐๐,๐๐๐	๑๘	๙,๓๐๐,๐๐๐	๑๘	๙,๓๐๐,๐๐๐	๙๐	๔๖,๕๐๐,๐๐๐
๗.๒ แผนงานการศึกษา วัฒนธรรม และนันทนาการ	๙	๑,๘๖๐,๐๐๐	๙	๑,๘๖๐,๐๐๐	๑๐	๑,๙๖๐,๐๐๐	๑๑	๒,๔๖๐,๐๐๐	๑๑	๒,๔๖๐,๐๐๐	๕๐	๑๐,๖๐๐,๐๐๐
รวม	๒๗	๑๑,๑๖๐,๐๐๐	๒๗	๑๑,๑๖๐,๐๐๐	๒๘	๑๑,๒๖๐,๐๐๐	๒๙	๑๑,๗๖๐,๐๐๐	๒๙	๑๑,๗๖๐,๐๐๐	๑๔๐	๕๗,๑๐๐,๐๐๐
๘) ยุทธศาสตร์ด้านการบริหาร การเมืองและการปกครอง												
๘.๑ แผนงานบริหารงานทั่วไป	๖	๒,๖๕๐,๐๐๐	๕	๒,๑๕๐,๐๐๐	๘	๒,๗๑๐,๐๐๐	๘	๒,๗๑๐,๐๐๐	๘	๒,๗๑๐,๐๐๐	๓๕	๑๒,๙๓๐,๐๐๐
๘.๒ แผนงานสร้างความเข้มแข็งของชุมชน	๒	๒๐๐,๐๐๐	๒	๒๐๐,๐๐๐	๒	๒๐๐,๐๐๐	๒	๒๐๐,๐๐๐	๒	๒๐๐,๐๐๐	๑๐	๑,๐๐๐,๐๐๐
รวม	๘	๒,๘๕๐,๐๐๐	๗	๒,๓๕๐,๐๐๐	๑๐	๒,๙๑๐,๐๐๐	๑๐	๒,๙๑๐,๐๐๐	๑๐	๒,๙๑๐,๐๐๐	๔๕	๑๓,๙๓๐,๐๐๐
รวมทั้งสิ้น	๔๓๘	๖๑๕,๑๙๓,๗๐๐	๕๑๓	๑,๐๒๓,๔๕๕,๖๒๕	๕๒๙	๑,๐๒๑,๐๓๘,๔๒๕	๕๒๙	๑,๐๒๒,๕๔๘,๔๒๕	๕๑๙	๑,๐๒๖,๒๓๐,๔๒๕	๒,๕๒๘	๔,๖๘๘,๔๖๖,๖๐๐

รายละเอียดโครงการพัฒนา

แผนพัฒนาท้องถิ่น (พ.ศ. ๒๕๖๑ - ๒๕๖๕)

องค์การบริหารส่วนตำบลโคกกลอย อำเภอตะกั่วทุ่ง จังหวัดพังงา

ก. ยุทธศาสตร์จังหวัดที่ ๑ : สร้างเสริมคุณภาพการท่องเที่ยวเชิงนิเวศครบวงจร

ข. ยุทธศาสตร์การพัฒนาขององค์การปกครองส่วนท้องถิ่นในเขตจังหวัดพังงา ที่ ๓ : พัฒนาคุณภาพชีวิตอย่างทั่วถึงและเป็นธรรม

๑. ยุทธศาสตร์ที่ ๑ : ยุทธศาสตร์ด้านโครงสร้างพื้นฐาน

๑.๑ แผนงาน : แผนงานเคหะและชุมชน

ที่	โครงการ	วัตถุประสงค์	เป้าหมาย (ผลผลิตของโครงการ)	งบประมาณ					ตัวชี้วัด (KPI)	ผลที่คาดว่าจะได้รับ	หน่วยงาน รับผิดชอบ
				๒๕๖๑ (บาท)	๒๕๖๒ (บาท)	๒๕๖๓ (บาท)	๒๕๖๔ (บาท)	๒๕๖๕ (บาท)			
๑	โครงการติดตั้งโคมไฟส่องสว่างเสาสูง ๘ ม.สายบ้านโคกกลอย-บ้านนาใต้ หมู่ที่ ๑ - หมู่ที่ ๖	เพื่อให้ประชาชนมีแสงสว่างได้รับความปลอดภัยในการเดินทาง	ระยะสายทางรวม ๒,๘๐๐ เมตร (รายละเอียดตามปริมาณงาน และแบบแปลน) จุดเริ่มพิกัด ๘.๒๗๗๙๑๑N ๙๘.๓๐๕๔๗๔ E จุดสิ้นสุดพิกัด ๘.๒๗๓๕๒๙ N ๙๘.๒๗๖๙๘๑ E		๖,๕๐๐,๐๐๐	๖,๕๐๐,๐๐๐	๖,๕๐๐,๐๐๐	๖,๕๐๐,๐๐๐	๑๓๐ ชุด	ประชาชนมีความปลอดภัยในการเดินทาง	กองช่าง
๒	โครงการขยายเขตไฟฟ้าสาธารณะซอยศาลาหมู่บ้าน หมู่ ๑	เพื่อให้ประชาชนได้รับความปลอดภัยในการเดินทาง	๑๕๐ ม. รูปแบบและราคาการไฟฟ้าส่วนภูมิภาคเป็นผู้ออกแบบและประมาณราคา	๑๕๐,๐๐๐	-	-	-	-	๑ โครงการ	ประชาชนได้รับความปลอดภัยในยามค่ำคืน	กองช่าง
๓	โครงการติดตั้งโคมไฟสาธารณะ หมู่ ๑	เพื่อให้ประชาชนได้รับความปลอดภัยในการเดินทาง	รูปแบบและราคาการไฟฟ้าส่วนภูมิภาคเป็นผู้ออกแบบและประมาณราคา	๒๐๐,๐๐๐	๒๐๐,๐๐๐	๒๐๐,๐๐๐	๒๐๐,๐๐๐	๒๐๐,๐๐๐	๑ โครงการ	ประชาชนได้รับความปลอดภัยในยามค่ำคืน	กองช่าง
๔	โครงการก่อสร้างไฟฟ้าส่องสว่างสาธารณะ รอบอ่างเก็บน้ำห่านป่าสตอ หมู่ที่ ๓	เพื่อให้ประชาชนได้รับความสะดวกในระบบสาธารณูปโภคพื้นฐานและความปลอดภัย	เสาไฟส่องสว่างกิ่งเกี่ยว สูง ๑๐.๐๐ ม. และ ๙.๐๐ เมตร โคมหลอด LED พร้อมขยายเขตติดตั้งหม้อแปลงมาตรฐานไฟฟ้าส่วนภูมิภาค (รายละเอียดตามแบบแปลนและปริมาณงาน)จุดพิกัด ๘.๒๕๗๘๓๒N ๙๘.๓๐๕๗๗๖E		๔,๐๐๐,๐๐๐	๔,๐๐๐,๐๐๐	๔,๐๐๐,๐๐๐	๔,๐๐๐,๐๐๐	๑ แห่ง	ประชาชนได้รับความสะดวกในการระบบสาธารณูปโภคพื้นฐานและมีความปลอดภัย	กองช่าง

ที่	โครงการ	วัตถุประสงค์	เป้าหมาย (ผลผลิตของโครงการ)	งบประมาณ					ตัวชี้วัด (KPI)	ผลที่คาดว่าจะได้รับ	หน่วยงาน รับผิดชอบ
				๒๕๖๑ (บาท)	๒๕๖๒ (บาท)	๒๕๖๓ (บาท)	๒๕๖๔ (บาท)	๒๕๖๕ (บาท)			
๕	โครงการขยายเขตไฟฟ้าแรงต่ำพร้อมติดตั้งโคมไฟฟ้าสาธารณะถนนข้างโรรูมฮือซุ หมู่ที่ ๓	เพื่อให้ประชาชนได้รับความสะดวกในระบบสาธารณูปโภคพื้นฐานและความปลอดภัย	ตามที่มีการไฟฟ้าส่วนภูมิภาคสาขาตะกั่วทุ่งสำรวจ ออกแบบ และประมาณราคา จุดเริ่มพิกัด ๘.๒๕๘๓๑๘N ๙๘.๓๐๐๔๗๘E จุดสิ้นสุดพิกัด ๘.๒๕๘๐๔๒N ๙๘.๓๐๔๒๒๕E		๓๐๐,๐๐๐	๓๐๐,๐๐๐	๓๐๐,๐๐๐	๓๐๐,๐๐๐	๑ แห่ง	ประชาชนได้รับความสะดวกในการระบบสาธารณูปโภคพื้นฐานและมีความปลอดภัย	กองช่าง
๖	โครงการขยายเขตไฟฟ้าสาธารณะขอยเฉลิมพระเกียรติ หมู่ที่ ๓	เพื่อให้ประชาชนได้มีไฟฟ้าใช้ในครัวเรือน มีแสงสว่างได้รับความปลอดภัยในการเดินทาง	ระยะทาง ๑๖๕ ม.(รูปแบบและรายการการไฟฟ้าส่วนภูมิภาคเป็นผู้ออกแบบและประมาณราคา) จุดเริ่มพิกัด ๘.๒๗๐๔๑๗ N ๙๘.๓๐๗๘๕๑ E จุดสิ้นสุดพิกัด ๘.๒๗๑๘๕๗ N ๙๘.๓๐๘๐๒๖E		๑๒,๐๐๐	๑๒,๐๐๐	๑๒,๐๐๐	๑๒,๐๐๐	๑ แห่ง	ประชาชนมีความปลอดภัยในการเดินทาง	กองช่าง
๗	โครงการติดตั้งโคมไฟส่องสว่างเสาสูง ๙ ม. สายกิ่งอำเภอ หมู่ที่ ๓ - หมู่ที่ ๕	เพื่อให้ประชาชนมีแสงสว่างได้รับความปลอดภัยในการเดินทาง	ระยะสายทางรวม ๑,๕๐๐ เมตร. (รายละเอียดตามปริมาณงานและแบบแปลน)จุดเริ่มพิกัด ๘.๒๖๓๓๐๐ N ๙๘.๓๐๐๙๓๒ E จุดสิ้นสุดพิกัด ๘.๒๗๑๘๘๕ N ๙๘.๒๙๒๘๘๔ E		๑,๙๙๕,๐๐๐	๑,๙๙๕,๐๐๐	๑,๙๙๕,๐๐๐	๑,๙๙๕,๐๐๐	๑ แห่ง	ประชาชนมีความปลอดภัยในการเดินทาง	กองช่าง
๘	โครงการติดตั้งเสาไฟฟ้าส่องสว่างโซล่าเซลล์รอบอ่างเก็บน้ำหวนป่าสตอ หมู่ที่ ๓	เพื่อให้ประชาชนได้มีแสงสว่าง และมีความปลอดภัยในการเดินทาง	โคมไฟถนนพลังงานแสงอาทิตย์ (โซล่าเซลล์) พิกัด ๘.๒๕๗๘๒๘N ๙๘.๓๐๔๐๘๓E	๘๐๐,๐๐๐	๘๐๐,๐๐๐	๘๐๐,๐๐๐	๘๐๐,๐๐๐	๘๐๐,๐๐๐	๑ โครงการ	ประชาชนมีแสงสว่าง และมีความปลอดภัย	กองช่าง
๙	โครงการขยายเขตไฟฟ้าพร้อมติดตั้งโคมไฟสาธารณะขอยไทรงาม หมู่ที่ ๓	เพื่อให้ประชาชนได้มีแสงสว่าง และมีความปลอดภัยในการเดินทาง	รูปแบบและราคา การไฟฟ้าส่วนภูมิภาคเป็นผู้ออกแบบและประมาณราคา พิกัดเริ่ม ๘.๒๗๒๘๘๒N ๙๘.๒๙๘๗๗E พิกัดสิ้นสุด ๘.๒๗๔๐๔๙N ๙๘.๒๙๙๓๔๗E	๑๐๐,๐๐๐	๑๐๐,๐๐๐	-	-	-	๑ โครงการ	ประชาชนมีแสงสว่าง และมีความปลอดภัย	กองช่าง

ที่	โครงการ	วัตถุประสงค์	เป้าหมาย (ผลผลิตของโครงการ)	งบประมาณ					ตัวชี้วัด (KPI)	ผลที่คาดว่าจะได้รับ	หน่วยงาน รับผิดชอบ
				๒๕๖๑ (บาท)	๒๕๖๒ (บาท)	๒๕๖๓ (บาท)	๒๕๖๔ (บาท)	๒๕๖๕ (บาท)			
๑๐	โครงการขยายเขตไฟฟ้าพร้อมติดตั้งโคมไฟสาธารณะขอย้างโรงพยาบาลสัตว์ หมู่ที่ ๓	เพื่อให้ประชาชนได้มีแสงสว่าง และมีความปลอดภัย	รูปแบบและราคา การไฟฟ้าส่วนภูมิภาคเป็นผู้ออกแบบและประมาณราคา พิกัดเริ่ม ๘.๒๖๒๓๙๕N ๙๘.๓๐๐๗๗๑E พิกัดสิ้นสุด ๘.๒๖๒๕๗๙N ๙๘.๒๙๙๓๐๕E		๕๐,๐๐๐	๕๐,๐๐๐	๕๐,๐๐๐	๕๐,๐๐๐	๑ โครงการ	ประชาชนมีแสงสว่าง และมีความปลอดภัย	กองช่าง
๑๑	โครงการขยายเขตไฟฟ้าพร้อมติดตั้งโคมไฟสาธารณะขอยเฉลิมพระเกียรติ-หลังฮอนด้า หมู่ที่ ๓	เพื่อให้ประชาชนได้มีแสงสว่าง และมีความปลอดภัยในการเดินทาง	รูปแบบและราคา การไฟฟ้าส่วนภูมิภาคเป็นผู้ออกแบบและประมาณราคา พิกัดเริ่ม ๘.๒๖๖๒๕๑N ๙๘.๓๐๖๐๗๓E พิกัดสิ้นสุด ๘.๒๖๗๐๔๙N ๙๘.๓๐๒๗๙๙E		๑๐๐,๐๐๐	๑๐๐,๐๐๐	๑๐๐,๐๐๐	๑๐๐,๐๐๐	๑ โครงการ	ประชาชนมีแสงสว่าง และมีความปลอดภัย	กองช่าง
๑๒	โครงการขยายเขตไฟฟ้าพร้อมติดตั้งโคมไฟสาธารณะขอยหลังบ้านนายหส์ หมู่ที่ ๓	เพื่อให้ประชาชนได้มีแสงสว่าง และมีความปลอดภัยในการเดินทาง	รูปแบบและราคา การไฟฟ้าส่วนภูมิภาคเป็นผู้ออกแบบและประมาณราคา พิกัดเริ่ม ๘.๒๗๒๒๗๔N ๙๘.๓๐๒๔๓๖E พิกัดสิ้นสุด ๘.๒๗๑๔๐๔N ๙๘.๓๐๒๒๔๗E		๑๐๐,๐๐๐	๑๐๐,๐๐๐	๑๐๐,๐๐๐	๑๐๐,๐๐๐	๑ โครงการ	ประชาชนมีแสงสว่าง และมีความปลอดภัย	กองช่าง
๑๓	โครงการขยายเขตไฟฟ้าพร้อมติดตั้งโคมไฟสาธารณะขอยจัดสรร (ตรงข้าม ๙๘) หมู่ที่ ๓	เพื่อให้ประชาชนได้มีแสงสว่าง และมีความปลอดภัยในการเดินทาง	รูปแบบและราคา การไฟฟ้าส่วนภูมิภาคเป็นผู้ออกแบบและประมาณราคา พิกัดเริ่ม ๘.๒๗๐๓๙๘N ๙๘.๓๐๗๘๕๙E พิกัดสิ้นสุด ๘.๒๗๑๘๕๐N ๙๘.๓๐๘๐๓๓E		๕๐,๐๐๐	๕๐,๐๐๐	๕๐,๐๐๐	๕๐,๐๐๐	๑ โครงการ	ประชาชนมีแสงสว่าง และมีความปลอดภัย	กองช่าง
๑๔	โครงการขยายเขตไฟฟ้าพร้อมติดตั้งโคมไฟสาธารณะขอยเฉลิมพระเกียรติ ๒ - หานป่าสตอ หมู่ที่ ๓	เพื่อให้ประชาชนได้มีแสงสว่าง และมีความปลอดภัยในการเดินทาง	รูปแบบและราคา การไฟฟ้าส่วนภูมิภาคเป็นผู้ออกแบบและประมาณราคา พิกัดเริ่ม ๘.๒๖๕๗๔N ๙๘.๓๐๙๑๓๘E พิกัดสิ้นสุด ๘.๒๕๘๘๗๐N ๙๘.๓๐๙๐๓๕E	๒๗๐,๐๐๐	๒๗๐,๐๐๐	๒๗๐,๐๐๐	๒๗๐,๐๐๐	-	๑ โครงการ	ประชาชนมีแสงสว่าง และมีความปลอดภัย	กองช่าง

ที่	โครงการ	วัตถุประสงค์	เป้าหมาย (ผลผลิตของโครงการ)	งบประมาณ					ตัวชี้วัด (KPI)	ผลที่คาดว่าจะได้รับ	หน่วยงาน รับผิดชอบ
				๒๕๖๑ (บาท)	๒๕๖๒ (บาท)	๒๕๖๓ (บาท)	๒๕๖๔ (บาท)	๒๕๖๕ (บาท)			
๑๕	โครงการขยายเขตไฟฟ้า ชอยปากช่อง ๘ (ทูไนท์ คาราโอเกะ) หมู่ ๓	เพื่อให้ประชาชนได้ มีระบบไฟฟ้าแสง สว่างในครัวเรือน	รูปแบบและราคา การไฟฟ้าส่วนภูมิภาคเป็นผู้ออกแบบและประมาณราคา	๒๕,๐๐๐	๒๕,๐๐๐	๒๕,๐๐๐	๒๕,๐๐๐	๒๕,๐๐๐	๑ โครงการ	ประชาชนได้รับ ความปลอดภัย ในยามค่ำคืน	กองช่าง
๑๖	โครงการขยายเขตไฟฟ้า ชอย ๘๙ หมู่ ๓	เพื่อให้ประชาชนได้ รับความปลอดภัยใน การเดินทาง	รูปแบบและราคา การไฟฟ้าส่วนภูมิภาคเป็นผู้ออกแบบและประมาณราคา	๑๐๐,๐๐๐	๑๐๐,๐๐๐	๑๐๐,๐๐๐	๑๐๐,๐๐๐	๑๐๐,๐๐๐	๑ โครงการ	ประชาชนได้รับ ความปลอดภัย ในยามค่ำคืน	กองช่าง
๑๗	โครงการขยายเขตไฟฟ้า สาธารณะ ชอยหามลิงลม หมู่ ๔	เพื่อให้ประชาชนได้ รับความปลอดภัยใน การเดินทาง	รูปแบบและราคา การไฟฟ้าส่วนภูมิภาคเป็นผู้ออกแบบและประมาณราคา	๑๐๐,๐๐๐	๑๐๐,๐๐๐	๑๐๐,๐๐๐	๑๐๐,๐๐๐	๑๐๐,๐๐๐	๑ โครงการ	ประชาชนได้รับ ความปลอดภัย ในยามค่ำคืน	กองช่าง
๑๘	โครงการขยายเขตไฟฟ้า ชอยหลังวัดดอน บ้านดอน หมู่ ๔	เพื่อให้ประชาชนได้ รับความปลอดภัยใน การเดินทาง	รูปแบบและราคา การไฟฟ้าส่วนภูมิภาคเป็นผู้ออกแบบและประมาณราคา	๒๐๐,๐๐๐	๒๐๐,๐๐๐	๒๐๐,๐๐๐	๒๐๐,๐๐๐	๒๐๐,๐๐๐	๑ โครงการ	ประชาชนได้รับ ความปลอดภัย ในยามค่ำคืน	กองช่าง
๑๙	โครงการขยายเขตไฟฟ้า พร้อมติดตั้งโคมไฟสาธารณะ ชอยหามบัว ๔/๑ หมู่ที่ ๕	เพื่อให้ประชาชนได้มี แสงสว่าง และมีความ ปลอดภัยในการเดินทาง	รูปแบบและราคา การไฟฟ้าส่วนภูมิภาคเป็นผู้ออกแบบและประมาณราคา พิกัดเริ่ม ๘.๒๗๑๗๕๓N ๙๘.๒๙๑๒๖๓E พิกัดสิ้นสุด ๘.๒๗๓๐๒๑N ๙๘.๒๙๑๓๓๗E		๑๕๐,๐๐๐	๑๕๐,๐๐๐	๑๕๐,๐๐๐	๑๕๐,๐๐๐	๑ โครงการ	ประชาชนมี แสงสว่าง และมี ความปลอดภัย	กองช่าง
๒๐	โครงการขยายเขตไฟฟ้า สาธารณะศาลากลางบ้านไป- บ้านนายชาติ หมู่ที่ ๕	เพื่อให้ประชาชนได้มี แสงสว่าง และมีความ ปลอดภัยในการเดินทาง	รูปแบบและราคา การไฟฟ้าส่วนภูมิภาคเป็นผู้ออกแบบและประมาณราคา พิกัดเริ่ม ๘.๒๘๑๒๔๐N ๙๘.๒๘๖๑๑๙E พิกัดสิ้นสุด ๘.๒๘๑๗๖๐N ๙๘.๒๘๓๑๐๔E		๑๕๐,๐๐๐	๑๕๐,๐๐๐	๑๕๐,๐๐๐	๑๕๐,๐๐๐	๑ โครงการ	ประชาชนมี แสงสว่าง และมี ความปลอดภัย	กองช่าง
๒๑	โครงการขยายเขตไฟฟ้า สาธารณะ ชอยบ้านนายรอก หมู่ ๕	เพื่อให้ประชาชนได้ รับความปลอดภัยใน การเดินทาง	รูปแบบและราคา การไฟฟ้าส่วนภูมิภาคเป็นผู้ออกแบบและประมาณราคา	๑๐๐,๐๐๐	๑๐๐,๐๐๐	๑๐๐,๐๐๐	๑๐๐,๐๐๐	๑๐๐,๐๐๐	๑ โครงการ	ประชาชนได้รับ ความปลอดภัย ในยามค่ำคืน	กองช่าง

ที่	โครงการ	วัตถุประสงค์	เป้าหมาย (ผลผลิตของโครงการ)	งบประมาณ					ตัวชี้วัด (KPI)	ผลที่คาดว่าจะได้รับ	หน่วยงาน รับผิดชอบ
				๒๕๖๑ (บาท)	๒๕๖๒ (บาท)	๒๕๖๓ (บาท)	๒๕๖๔ (บาท)	๒๕๖๕ (บาท)			
๒๒	โครงการขยายเขตไฟฟ้า สาธารณะ ซอยตรงข้าม โรงแรมรัฐญาติาวีเก่า หมู่ ๕	เพื่อให้ประชาชนได้ รับความปลอดภัยใน การเดินทาง	รูปแบบและราคา การไฟฟ้าส่วนภูมิภาคเป็นผู้ออกแบบและประมาณราคา	๑๐๐,๐๐๐	๑๐๐,๐๐๐	๑๐๐,๐๐๐	๑๐๐,๐๐๐	๑๐๐,๐๐๐	๑ โครงการ	ประชาชนได้รับ ความปลอดภัย ในยามค่ำคืน	กองช่าง
๒๓	โครงการขยายเขตไฟฟ้า สาธารณะ ซอยเขื่อนหมัน - ซอยหมอแพร่ม หมู่ ๕	เพื่อให้ประชาชนได้ รับความปลอดภัยใน การเดินทาง	รูปแบบและราคา การไฟฟ้าส่วนภูมิภาคเป็นผู้ออกแบบและประมาณราคา	๑๐๐,๐๐๐	๑๐๐,๐๐๐	๑๐๐,๐๐๐	๑๐๐,๐๐๐	๑๐๐,๐๐๐	๑ โครงการ	ประชาชนได้รับ ความปลอดภัย ในยามค่ำคืน	กองช่าง
๒๔	โครงการขยายเขตไฟฟ้า สาธารณะ สายบ้านลุงหวัด - บ้านนายโดย หมู่ ๕	เพื่อให้ประชาชนได้ รับความปลอดภัยใน การเดินทาง	รูปแบบและราคา การไฟฟ้าส่วนภูมิภาคเป็นผู้ออกแบบและประมาณราคา	๑๕๐,๐๐๐	๑๕๐,๐๐๐	๑๕๐,๐๐๐	๑๕๐,๐๐๐	๑๕๐,๐๐๐	๑ โครงการ	ประชาชนได้รับ ความปลอดภัย ในยามค่ำคืน	กองช่าง
๒๕	โครงการขยายเขตไฟฟ้า สาธารณะ ซอยบ้านลุงหวัด ชายทะเล - โค้ง หมู่ ๕	เพื่อให้ประชาชนได้ รับความปลอดภัยใน การเดินทาง	รูปแบบและราคา การไฟฟ้าส่วนภูมิภาคเป็นผู้ออกแบบและประมาณราคา	๑๐๐,๐๐๐	-	-	-	-	๑ โครงการ	ประชาชนได้รับ ความปลอดภัย ในยามค่ำคืน	กองช่าง
๒๖	โครงการขยายเขตไฟฟ้า สาธารณะ สาย พง ๓๐๐๖ ช่วงสามแยกนาบ่อทุ่งไทย ยูเนี่ยน หมู่ ๑๔ - หมู่ ๕	เพื่อให้ประชาชนได้ รับความปลอดภัยใน การเดินทาง	รูปแบบและราคา การไฟฟ้าส่วนภูมิภาคเป็นผู้ออกแบบและประมาณราคา	๑๐๐,๐๐๐	-	-	-	-	๑ โครงการ	ประชาชนได้รับ ความปลอดภัย ในยามค่ำคืน	กองช่าง
๒๗	โครงการติดตั้งโคมไฟฟ้าแสง สว่างสะพานนาได้ หมู่ ๕ หมู่ ๖	เพื่อให้ประชาชนได้ รับความปลอดภัยใน การเดินทาง	รูปแบบและราคา การไฟฟ้าส่วนภูมิภาคเป็นผู้ออกแบบและประมาณราคา จำนวน ๒๐ ต้น	๑,๐๐๐,๐๐๐	๑,๐๐๐,๐๐๐	๑,๐๐๐,๐๐๐	๑,๐๐๐,๐๐๐	๑,๐๐๐,๐๐๐	๑ โครงการ	ประชาชนได้รับ ความปลอดภัย ในยามค่ำคืน	กองช่าง
๒๘	โครงการขยายเขตไฟฟ้า รอบสะพานบัว หมู่ ๕	เพื่อให้ประชาชนได้ รับความปลอดภัยใน การเดินทาง	รูปแบบและราคา การไฟฟ้าส่วนภูมิภาคเป็นผู้ออกแบบและประมาณราคา	๑๐๐,๐๐๐	๑๐๐,๐๐๐	๑๐๐,๐๐๐	๑๐๐,๐๐๐	๑๐๐,๐๐๐	๑ โครงการ	ประชาชนได้รับ ความปลอดภัย ในยามค่ำคืน	กองช่าง
๒๙	โครงการติดตั้งโคมไฟส่องสว่าง โคมไฟกิ่งเดี่ยวและเสาสูง ๑๕ ม. บริเวณสะพานนาได้ หมู่ที่ ๕ - หมู่ที่ ๖	เพื่อให้ประชาชนมีแสงสว่าง ได้รับความปลอดภัย และ ส่งเสริมการท่องเที่ยวชาย ทะเล	(รายละเอียดตามปริมาณงาน และแบบ แปลน) จุดพิกัด ๘.๒๗๓๕๒ N ๙๘.๒๗๖๗๔๙ E		๙๐๐,๐๐๐	๙๐๐,๐๐๐	๙๐๐,๐๐๐	๙๐๐,๐๐๐	๑ แห่ง	ประชาชนมีความ ปลอดภัยในการ เดินทาง	กองช่าง

ที่	โครงการ	วัตถุประสงค์	เป้าหมาย (ผลผลิตของโครงการ)	งบประมาณ					ตัวชี้วัด (KPI)	ผลที่คาดว่าจะได้รับ	หน่วยงาน รับผิดชอบ
				๒๕๖๑ (บาท)	๒๕๖๒ (บาท)	๒๕๖๓ (บาท)	๒๕๖๔ (บาท)	๒๕๖๕ (บาท)			
๓๐	โครงการขยายเขตไฟฟ้า สาธารณะ สาย กม.๖ (ม.๓,ม.๕,ม.๑๔) หมู่ที่ ๖	เพื่อให้ประชาชนได้มีไฟฟ้า ใช้ในครัวเรือน และการ เกษตร มีแสงสว่างได้รับ ความปลอดภัยในการ เดินทาง	ระยะทาง ๒,๐๐๐ เมตร(รูปแบบและ รายการการไฟฟ้าส่วนภูมิภาคเป็นผู้ ออกแบบและประมาณราคา) จุดเริ่ม พิกัด๘.๒๔๙๕๖๒ N ๙๘.๒๙๕๘๐๔ E จุดสิ้นสุดพิกัด ๘.๒๕๖๓๑๔ N ๙๘.๒๙๒๒๒๘ E		๔๐๐,๐๐๐	๔๐๐,๐๐๐	๔๐๐,๐๐๐	๔๐๐,๐๐๐	๑ แห่ง	ประชาชนมีความ ปลอดภัยในการ เดินทาง	กองช่าง
๓๑	โครงการขยายเขตไฟฟ้า สาธารณะ ขอยนาใต้ ๑/๗ หมู่ที่ ๖	เพื่อให้ประชาชนได้มีไฟฟ้า ใช้ในครัวเรือน และการ เกษตร มีแสงสว่างได้รับ ความปลอดภัยในการ เดินทาง	ระยะทาง ๕๕๐ เมตร (รูปแบบและ รายการการไฟฟ้าส่วนภูมิภาคเป็นผู้ ออกแบบและประมาณราคา) จุดเริ่มพิกัด ๘.๒๘๓๘๗๓ N ๙๘.๒๘๗๒๕๗ E จุดสิ้นสุดพิกัด ๘.๒๘๓๓๕๘ N ๙๘.๒๘๒๐๘๓ E		๑๑๐,๐๐๐	๑๑๐,๐๐๐	๑๑๐,๐๐๐	๑๑๐,๐๐๐	๑ แห่ง	ประชาชนมีความ ปลอดภัยในการ เดินทาง	กองช่าง
๓๒	โครงการขยายเขตไฟฟ้า สาธารณะ ขอยนาใต้ ๑/๓ (บ้านนายดำรงค์ บุตรช่วย) หมู่ที่ ๖	เพื่อให้ประชาชนได้มีไฟฟ้า ใช้ในครัวเรือน และการ เกษตร มีแสงสว่างได้รับ ความปลอดภัยในการ เดินทาง	ระยะทาง ๑๑๕ เมตร (รูปแบบและ รายการการไฟฟ้าส่วนภูมิภาคเป็นผู้ ออกแบบและประมาณราคา) จุดเริ่มพิกัด ๘.๒๘๐๙๙๖ N ๙๘.๒๘๘๗๖๙ E จุดสิ้นสุดพิกัด ๘.๒๘๑๔๓๔ N ๙๘.๒๘๘๑๘๕ E		๒๓,๐๐๐	๒๓,๐๐๐	๒๓,๐๐๐	๒๓,๐๐๐	๑ แห่ง	ประชาชนมีความ ปลอดภัยในการ เดินทาง	กองช่าง
๓๓	โครงการขยายเขตไฟฟ้า พร้อมติดตั้งโคมไฟสาธารณะ ขอยประปาหมู่บ้านอินทร์ หมู่ที่ ๖	เพื่อให้ประชาชนได้มี แสงสว่าง และมีความ ปลอดภัยในการเดินทาง	รูปแบบและราคา การไฟฟ้าส่วนภูมิ ภาคเป็นผู้ออกแบบและประมาณราคา พิกัดเริ่ม ๘.๒๘๑๒๔๐N ๙๘.๒๘๖๑๑๙E พิกัดสิ้นสุด ๘.๒๘๑๗๖๐N ๙๘.๒๘๓๑๐๔E		๑๕๐,๐๐๐	๑๕๐,๐๐๐	๑๕๐,๐๐๐	๑๕๐,๐๐๐	๑ โครงการ	ประชาชนมี แสงสว่าง และมี ความปลอดภัย	กองช่าง
๓๔	โครงการขยายเขตไฟฟ้า สาธารณะ ขอยรุ่งโรจน์ หมู่ ๖	เพื่อให้ประชาชนได้ รับความปลอดภัยใน การเดินทาง	รูปแบบและราคาการไฟฟ้า ส่วนภูมิภาคเป็นผู้ออกแบบ และประมาณราคา	๑๐๐,๐๐๐	๑๐๐,๐๐๐	๑๐๐,๐๐๐	๑๐๐,๐๐๐	๑๐๐,๐๐๐	๑ โครงการ	ประชาชนได้รับ ความปลอดภัย ในยามค่ำคืน	กองช่าง

ที่	โครงการ	วัตถุประสงค์	เป้าหมาย (ผลผลิตของโครงการ)	งบประมาณ					ตัวชี้วัด (KPI)	ผลที่คาดว่าจะได้รับ	หน่วยงาน รับผิดชอบ
				๒๕๖๑ (บาท)	๒๕๖๒ (บาท)	๒๕๖๓ (บาท)	๒๕๖๔ (บาท)	๒๕๖๕ (บาท)			
๓๕	โครงการติดตั้งเสาไฟฟ้า แสงสว่าง ช่วงสามแยกนาใต้ - สะพานนาเตย หมู่ ๖	เพื่อให้ประชาชนได้ รับความปลอดภัยใน การเดินทาง	รูปแบบและราคาการไฟฟ้าส่วนภูมิภาค เป็นผู้ออกแบบและประมาณราคา	๑๐๐,๐๐๐	๑๐๐,๐๐๐	๑๐๐,๐๐๐	๑๐๐,๐๐๐	๑๐๐,๐๐๐	๑ โครงการ	ประชาชนได้รับ ความปลอดภัย ในยามค่ำคืน	กองช่าง
๓๖	โครงการขยายเขตไฟฟ้า สาธารณะ สายบ้านนาใต้ - บ้านควน หมู่ ๖	เพื่อให้ประชาชนได้ รับความปลอดภัยใน การเดินทาง	รูปแบบและราคาการไฟฟ้าส่วนภูมิภาค เป็นผู้ออกแบบและประมาณราคา	๑๐๐,๐๐๐	-	-	-	-	๑ โครงการ	ประชาชนได้รับ ความปลอดภัย ในยามค่ำคืน	กองช่าง
๓๗	โครงการขยายเขตไฟฟ้า บ้านผู้ใหญ่ หมู่ ๖	เพื่อให้ประชาชนได้ รับความปลอดภัยใน การเดินทาง	รูปแบบและราคาการไฟฟ้าส่วนภูมิภาค เป็นผู้ออกแบบและประมาณราคา	๑๕๐,๐๐๐	๑๕๐,๐๐๐	๑๕๐,๐๐๐	๑๕๐,๐๐๐	๑๕๐,๐๐๐	๑ โครงการ	ประชาชนได้รับ ความปลอดภัย ในยามค่ำคืน	กองช่าง
๓๘	โครงการขยายเขตไฟฟ้า บ้านสายดับ ซอยบ้าน หว่าเสี้ย หมู่ ๖	เพื่อให้ประชาชนได้ มีระบบไฟฟ้าแสง สว่างในครัวเรือน	รูปแบบและราคาการไฟฟ้าส่วนภูมิภาค เป็นผู้ออกแบบและประมาณราคา	๑๐๐,๐๐๐	๑๐๐,๐๐๐	๑๐๐,๐๐๐	๑๐๐,๐๐๐	๑๐๐,๐๐๐	๑ โครงการ	ประชาชนได้รับ ความปลอดภัย ในยามค่ำคืน	กองช่าง
๓๙	โครงการขยายเขตไฟฟ้า ซอยตระกุล ฉ (ต่อจาก โครงการเดิม) ถึงบ้านหลัง สุดท้าย หมู่ ๖	เพื่อให้ประชาชนได้ มีระบบไฟฟ้าแสง สว่างในครัวเรือน	รูปแบบและราคาการไฟฟ้าส่วนภูมิภาค เป็นผู้ออกแบบและประมาณราคา	๓๐๐,๐๐๐	๓๐๐,๐๐๐	๓๐๐,๐๐๐	๓๐๐,๐๐๐	๓๐๐,๐๐๐	๑ โครงการ	ประชาชนได้รับ ความปลอดภัย ในยามค่ำคืน	กองช่าง
๔๐	โครงการขยายเขตไฟฟ้า พร้อมสายดิน บริเวณโรงแรม อินิอาล่า - เขตเชื่อมต่อนาเตย หมู่ ๖	เพื่อให้ประชาชนได้ รับความปลอดภัยใน การเดินทาง	รูปแบบและราคาการไฟฟ้าส่วนภูมิภาค เป็นผู้ออกแบบและประมาณราคา	๑๐๐,๐๐๐	๑๐๐,๐๐๐	๑๐๐,๐๐๐	๑๐๐,๐๐๐	๑๐๐,๐๐๐	๑ โครงการ	ประชาชนได้รับ ความปลอดภัย ในยามค่ำคืน	กองช่าง
๔๑	โครงการขยายเขตไฟฟ้า สาธารณะ สายถนนเก่า ถนน ๔๐๒ ท่าปูน - สารสิน หมู่ ๗	เพื่อให้ประชาชนได้ รับความปลอดภัยใน การเดินทาง	รูปแบบและราคาการไฟฟ้าส่วนภูมิภาค เป็นผู้ออกแบบและประมาณราคา	๑๕๐,๐๐๐	๑๕๐,๐๐๐	๑๕๐,๐๐๐	๑๕๐,๐๐๐	๑๕๐,๐๐๐	๑ โครงการ	ประชาชนได้รับ ความปลอดภัย ในยามค่ำคืน	กองช่าง
๔๒	โครงการขยายเขตไฟฟ้า สาธารณะ ซอยกุโบร์ วัดป่าท่าปูน หมู่ ๗	เพื่อให้ประชาชนได้ รับความปลอดภัยใน การเดินทาง	รูปแบบและราคาการไฟฟ้าส่วนภูมิภาค เป็นผู้ออกแบบและประมาณราคา	๑๐๐,๐๐๐	๑๐๐,๐๐๐	๑๐๐,๐๐๐	๑๐๐,๐๐๐	๑๐๐,๐๐๐	๑ โครงการ	ประชาชนได้รับ ความปลอดภัย ในยามค่ำคืน	กองช่าง

ที่	โครงการ	วัตถุประสงค์	เป้าหมาย (ผลผลิตของโครงการ)	งบประมาณ					ตัวชี้วัด (KPI)	ผลที่คาดว่าจะได้รับ	หน่วยงาน รับผิดชอบ
				๒๕๖๑ (บาท)	๒๕๖๒ (บาท)	๒๕๖๓ (บาท)	๒๕๖๔ (บาท)	๒๕๖๕ (บาท)			
๔๓	โครงการขยายเขตไฟฟ้า สาธารณะ สายนาเกลือ (มีเสาแล้ว) หมู่ ๗	เพื่อให้ประชาชนได้ รับความปลอดภัยใน การเดินทาง	รูปแบบและราคาการไฟฟ้าส่วนภูมิภาค เป็นผู้ออกแบบและประมาณราคา	๑๐๐,๐๐๐	๑๐๐,๐๐๐	๑๐๐,๐๐๐	๑๐๐,๐๐๐	๑๐๐,๐๐๐	๑ โครงการ	ประชาชนได้รับ ความปลอดภัย ในยามค่ำคืน	กองช่าง
๔๔	โครงการขยายเขตไฟฟ้า สายนาเกลือ หมู่ ๗	เพื่อให้ประชาชนได้ มีระบบไฟฟ้าแสง สว่างในครัวเรือน	รูปแบบและราคาการไฟฟ้าส่วนภูมิภาค เป็นผู้ออกแบบและประมาณราคา	๔๐๐,๐๐๐	๔๐๐,๐๐๐	๔๐๐,๐๐๐	๔๐๐,๐๐๐	๔๐๐,๐๐๐	๑ โครงการ	ประชาชนได้รับ ความปลอดภัย ในยามค่ำคืน	กองช่าง
๔๕	โครงการขยายเขตไฟฟ้า สายบาหลาย - บายพาส หมู่ ๘	เพื่อให้ประชาชนได้ มีระบบไฟฟ้าแสง สว่างในครัวเรือน	รูปแบบและราคาการไฟฟ้าส่วนภูมิภาค เป็นผู้ออกแบบและประมาณราคา	๔๐๐,๐๐๐	๔๐๐,๐๐๐	๔๐๐,๐๐๐	๔๐๐,๐๐๐	๔๐๐,๐๐๐	๑ โครงการ	ประชาชนได้รับ ความปลอดภัย ในยามค่ำคืน	กองช่าง
๔๖	โครงการขยายเขตไฟฟ้า สาธารณะ ซอยมณี ๒ หมู่ ๘	เพื่อให้ประชาชนได้ รับความปลอดภัยใน การเดินทาง	รูปแบบและราคาการไฟฟ้าส่วนภูมิภาค เป็นผู้ออกแบบและประมาณราคา	๑๐๐,๐๐๐	๑๐๐,๐๐๐	๑๐๐,๐๐๐	๑๐๐,๐๐๐	๑๐๐,๐๐๐	๑ โครงการ	ประชาชนได้รับ ความปลอดภัย ในยามค่ำคืน	กองช่าง
๔๗	โครงการขยายเขตไฟฟ้า สาธารณะ สายสะพานโค้ง - นบโหนด หมู่ที่ ๙	เพื่อให้ประชาชนได้มีไฟฟ้า ใช้ในครัวเรือน และการ เกษตร มีแสงสว่างได้รับ ความปลอดภัยในการ เดินทาง	ระยะทาง ๗๐๐ เมตร (รูปแบบและ รายการการไฟฟ้าส่วนภูมิภาคเป็น ผู้ออกแบบและประมาณราคา) จุดเริ่มพิกัด ๘.๒๖๘๖๔๙ N ๙๘.๓๒๒๔๕๕ E จุดสิ้นสุดพิกัด ๘.๒๖๕๙๔๔ N ๙๘.๓๑๗๕๔๔ E		๑๔๐,๐๐๐	๑๔๐,๐๐๐	๑๔๐,๐๐๐	๑๔๐,๐๐๐	๑ แห่ง	ประชาชนมีความ ปลอดภัยในการ เดินทาง	กองช่าง
๔๘	โครงการขยายเขตไฟฟ้า พร้อมติดตั้งโคมไฟสาธารณะ ซอยราษฎร์โยธี ๘ หมู่ที่ ๙	เพื่อให้ประชาชนได้มี แสงสว่าง และมีความ ปลอดภัยในการเดินทาง	รูปแบบและราคา การไฟฟ้าส่วน ภูมิภาคเป็นผู้ออกแบบและประมาณ ราคา พิกัดเริ่ม ๘.๒๗๑๐๕๓N ๙๘.๓๐๙๔๖๘E พิกัดสิ้นสุด ๘.๒๗๐๒๐๑N ๙๘.๓๑๑๘๗๓E		๑๕๐,๐๐๐	๑๕๐,๐๐๐	๑๕๐,๐๐๐	๑๕๐,๐๐๐	๑ โครงการ	ประชาชนมี แสงสว่าง และมี ความปลอดภัย	กองช่าง
๔๙	โครงการขยายเขตไฟฟ้า จากสามแยกบ้านนายนุ้ย ไปถึงบ้านรังนก หมู่ ๙	เพื่อให้ประชาชนได้ มีระบบไฟฟ้าแสง สว่างในครัวเรือน	รูปแบบและราคาการไฟฟ้าส่วนภูมิภาค เป็นผู้ออกแบบและประมาณราคา	๗๐๐,๐๐๐	๗๐๐,๐๐๐	๗๐๐,๐๐๐	๗๐๐,๐๐๐	๗๐๐,๐๐๐	๑ โครงการ	ประชาชนได้รับ ความปลอดภัย ในยามค่ำคืน	กองช่าง

ที่	โครงการ	วัตถุประสงค์	เป้าหมาย (ผลผลิตของโครงการ)	งบประมาณ					ตัวชี้วัด (KPI)	ผลที่คาดว่าจะได้รับ	หน่วยงาน รับผิดชอบ
				๒๕๖๑ (บาท)	๒๕๖๒ (บาท)	๒๕๖๓ (บาท)	๒๕๖๔ (บาท)	๒๕๖๕ (บาท)			
๕๐	โครงการขยายเขตไฟฟ้าบ้าน คุณนันทิชา หมู่ ๙	เพื่อให้ประชาชนได้ มีระบบไฟฟ้าแสง สว่างในครัวเรือน	รูปแบบและราคาการไฟฟ้าส่วนภูมิภาค เป็นผู้ออกแบบและประมาณราคา	๒๐๐,๐๐๐	๒๐๐,๐๐๐	๒๐๐,๐๐๐	๒๐๐,๐๐๐	๒๐๐,๐๐๐	๑ โครงการ	ประชาชนได้รับ ความปลอดภัย ในยามค่ำคืน	กองช่าง
๕๑	โครงการขยายเขตไฟฟ้า หมู่ ๙ - หมู่ ๑๒	เพื่อให้ประชาชนได้ มีระบบไฟฟ้าแสง สว่างในครัวเรือน	รูปแบบและราคาการไฟฟ้าส่วนภูมิภาค เป็นผู้ออกแบบและประมาณราคา	๑๐๐,๐๐๐	๑๐๐,๐๐๐	๑๐๐,๐๐๐	๑๐๐,๐๐๐	๑๐๐,๐๐๐	๑ โครงการ	ประชาชนได้รับ ความปลอดภัย ในยามค่ำคืน	กองช่าง
๕๒	โครงการติดตั้งเสาไฟฟ้าส่อง สว่างโซล่าเซลล์สนามกีฬา วัดเขา หมู่ที่ ๑๐	เพื่อให้ประชาชนได้มี แสงสว่าง และมีความ ปลอดภัย	คอมไฟถนนพลังงานแสงอาทิตย์ (โซล่าเซลล์) พิกัด ๘.๒๙๒๒๗๘N ๙๘.๓๒๖๐๘๖E	๘๐๐,๐๐๐	๘๐๐,๐๐๐	๘๐๐,๐๐๐	๘๐๐,๐๐๐	๘๐๐,๐๐๐	๑ โครงการ	ประชาชนมี แสงสว่าง และมี ความปลอดภัย	กองช่าง
๕๓	โครงการขยายเขตไฟฟ้าขึ้น น้ำตกวัดเขา หมู่ ๑๐	เพื่อให้ประชาชนได้ มีระบบไฟฟ้าแสง สว่างในครัวเรือน	รูปแบบและราคาการไฟฟ้า ส่วนภูมิภาคเป็นผู้ออกแบบ และประมาณราคา	๑๐๐,๐๐๐	๑๐๐,๐๐๐	๑๐๐,๐๐๐	๑๐๐,๐๐๐	๑๐๐,๐๐๐	๑ โครงการ	ประชาชนได้รับ ความปลอดภัย ในยามค่ำคืน	กองช่าง
๕๔	โครงการขยายเขตไฟฟ้า สาธารณะรอบสนามกีฬา หมู่ ๑๐	เพื่อให้ประชาชนได้ รับความปลอดภัยใน การเดินทาง	รูปแบบและราคาการไฟฟ้าส่วนภูมิภาค เป็นผู้ออกแบบและประมาณราคา	๑๐๐,๐๐๐	๑๐๐,๐๐๐	๑๐๐,๐๐๐	๑๐๐,๐๐๐	๑๐๐,๐๐๐	๑ โครงการ	ประชาชนได้รับ ความปลอดภัย ในยามค่ำคืน	กองช่าง
๕๕	โครงการติดตั้งโคมไฟฟ้าส่อง สว่างแบบสูง ๙ เมตร จำนวน ๙๒ ต้น สายนาเหนือ-สนาม กีฬา - วัดเขา หมู่ ๑๐ หมู่ ๓	เพื่อให้ประชาชนได้ มีระบบไฟฟ้าแสง สว่างในครัวเรือน	รูปแบบและราคาการไฟฟ้าส่วนภูมิภาค เป็นผู้ออกแบบและประมาณราคา	๔,๐๓๖,๙๐๐	๔,๐๓๖,๙๐๐	๔,๐๓๖,๙๐๐	๔,๐๓๖,๙๐๐	๔,๐๓๖,๙๐๐	๑ โครงการ	ประชาชนได้รับ ความปลอดภัย ในยามค่ำคืน	กองช่าง
๕๖	โครงการขยายเขตไฟฟ้า สามแยกวัดเขา - น้ำตก พร้อมไฟส่องสว่าง หมู่ ๑๐	เพื่อให้ประชาชนได้ รับความปลอดภัยใน การเดินทาง	รูปแบบและราคาการไฟฟ้าส่วนภูมิภาค เป็นผู้ออกแบบและประมาณราคา	๑๐๐,๐๐๐	๑๐๐,๐๐๐	๑๐๐,๐๐๐	๑๐๐,๐๐๐	๑๐๐,๐๐๐	๑ โครงการ	ประชาชนได้รับ ความปลอดภัย ในยามค่ำคืน	กองช่าง
๕๗	โครงการติดตั้งโคมไฟส่องสว่าง เสาสูง ๘ ม. สายบ้านท่าปาก แห้ว หมู่ที่ ๑๑	เพื่อให้ประชาชนมีแสงสว่าง ได้รับความปลอดภัยในการ เดินทาง	ระยะสายทางรวม ๒,๖๐๐ เมตร (รายละเอียดตามปริมาณงาน และแบบ แปลน) จุดเริ่มพิกัด ๘.๒๒๒๒๗๙N ๙๘.๓๐๘๗๗๒ E จุดสิ้นสุดพิกัด ๘.๒๐๒๔๓๒ N ๙๘.๓๐๘๒๔๘ E		๕,๒๐๐,๐๐๐	๕,๒๐๐,๐๐๐	๕,๒๐๐,๐๐๐	๕,๒๐๐,๐๐๐	๑๐๔ ชุด	ประชาชนมีความ ปลอดภัยในการ เดินทาง	กองช่าง

ที่	โครงการ	วัตถุประสงค์	เป้าหมาย (ผลผลิตของโครงการ)	งบประมาณ					ตัวชี้วัด (KPI)	ผลที่คาดว่าจะได้รับ	หน่วยงาน รับผิดชอบ
				๒๕๖๑ (บาท)	๒๕๖๒ (บาท)	๒๕๖๓ (บาท)	๒๕๖๔ (บาท)	๒๕๖๕ (บาท)			
๕๘	โครงการขยายเขตไฟฟ้าพร้อมโคมไฟส่องสว่าง บ้านหมอลือค หมู่ ๑๑	เพื่อให้ประชาชนได้มีระบบไฟฟ้าแสงสว่างในครัวเรือน	รูปแบบและราคาการไฟฟ้าส่วนภูมิภาค เป็นผู้ออกแบบและประมาณราคา	๓๕๐,๐๐๐	๓๕๐,๐๐๐	๓๕๐,๐๐๐	๓๕๐,๐๐๐	๓๕๐,๐๐๐	๑ โครงการ	ประชาชนได้รับความปลอดภัยในยามค่ำคืน	กองช่าง
๕๙	โครงการขยายเขตไฟฟ้าสายหน้าหมู่บ้าน หมู่ ๑๑	เพื่อให้ประชาชนได้มีระบบไฟฟ้าแสงสว่างในครัวเรือน	รูปแบบและราคาการไฟฟ้าส่วนภูมิภาค เป็นผู้ออกแบบและประมาณราคา	๑๘๐,๐๐๐	๑๘๐,๐๐๐	๑๘๐,๐๐๐	๑๘๐,๐๐๐	๑๘๐,๐๐๐	๑ โครงการ	ประชาชนได้รับความปลอดภัยในยามค่ำคืน	กองช่าง
๖๐	โครงการขยายเขตไฟฟ้าท่าเรือท่าใหญ่ หมู่ ๑๑	เพื่อให้ประชาชนได้มีระบบไฟฟ้าแสงสว่างในครัวเรือน	รูปแบบและราคาการไฟฟ้าส่วนภูมิภาค เป็นผู้ออกแบบและประมาณราคา	๙๐,๐๐๐	๙๐,๐๐๐	๙๐,๐๐๐	๙๐,๐๐๐	๙๐,๐๐๐	๑ โครงการ	ประชาชนได้รับความปลอดภัยในยามค่ำคืน	กองช่าง
๖๑	โครงการขยายเขตไฟฟ้าสาธารณะ สายคลองหิน - ท่าใหญ่ หมู่ ๑๑	เพื่อให้ประชาชนได้รับความปลอดภัยในการเดินทาง	รูปแบบและราคาการไฟฟ้าส่วนภูมิภาค เป็นผู้ออกแบบและประมาณราคา	๑๐๐,๐๐๐	๑๐๐,๐๐๐	๑๐๐,๐๐๐	๑๐๐,๐๐๐	๑๐๐,๐๐๐	๑ โครงการ	ประชาชนได้รับความปลอดภัยในยามค่ำคืน	กองช่าง
๖๒	โครงการขยายเขตไฟฟ้าสาธารณะสายเข้าหมู่บ้าน - ท่าปากแห้ว หมู่ ๑๑	เพื่อให้ประชาชนได้รับความปลอดภัยในการเดินทาง	รูปแบบและราคาการไฟฟ้าส่วนภูมิภาค เป็นผู้ออกแบบและประมาณราคา	๑๐๐,๐๐๐	๑๐๐,๐๐๐	๑๐๐,๐๐๐	๑๐๐,๐๐๐	๑๐๐,๐๐๐	๑ โครงการ	ประชาชนได้รับความปลอดภัยในยามค่ำคืน	กองช่าง
๖๓	โครงการขยายเขตไฟฟ้าสาธารณะสายคลองหิน - เขาน้อย หมู่ ๑๑	เพื่อให้ประชาชนได้รับความปลอดภัยในการเดินทาง	รูปแบบและราคาการไฟฟ้าส่วนภูมิภาค เป็นผู้ออกแบบและประมาณราคา	๑๐๐,๐๐๐	๑๐๐,๐๐๐	๑๐๐,๐๐๐	๑๐๐,๐๐๐	๑๐๐,๐๐๐	๑ โครงการ	ประชาชนได้รับความปลอดภัยในยามค่ำคืน	กองช่าง
๖๔	โครงการขยายเขตไฟฟ้าจากสวนป่าแดง - สามแยกโนนา หมู่ ๑๑	เพื่อให้ประชาชนได้รับความปลอดภัยในการเดินทาง	รูปแบบและราคาการไฟฟ้าส่วนภูมิภาค เป็นผู้ออกแบบและประมาณราคา	๑๐๐,๐๐๐	๑๐๐,๐๐๐	๑๐๐,๐๐๐	๑๐๐,๐๐๐	๑๐๐,๐๐๐	๑ โครงการ	ประชาชนได้รับความปลอดภัยในยามค่ำคืน	กองช่าง
๖๕	โครงการขยายเขตไฟฟ้าพร้อมโคมไฟส่องสว่างตลอดสายบ้านท่าปากแห้ว (ถนนสายหลักเข้าหมู่บ้าน) หมู่ ๑๑	เพื่อให้ประชาชนได้รับความปลอดภัยในการเดินทาง	รูปแบบและราคาการไฟฟ้าส่วนภูมิภาค เป็นผู้ออกแบบและประมาณราคา	๑๐๐,๐๐๐	๑๐๐,๐๐๐	๑๐๐,๐๐๐	๑๐๐,๐๐๐	๑๐๐,๐๐๐	๑ โครงการ	ประชาชนได้รับความปลอดภัยในยามค่ำคืน	กองช่าง

ที่	โครงการ	วัตถุประสงค์	เป้าหมาย (ผลผลิตของโครงการ)	งบประมาณ					ตัวชี้วัด (KPI)	ผลที่คาดว่าจะได้รับ	หน่วยงาน รับผิดชอบ
				๒๕๖๑ (บาท)	๒๕๖๒ (บาท)	๒๕๖๓ (บาท)	๒๕๖๔ (บาท)	๒๕๖๕ (บาท)			
๖๖	โครงการติดตั้งโคมไฟฟ้าแสงสว่างแบบกิ่งเดี่ยว สูง ๙ เมตร ถนนสายข้างอานามัยทำนูน - ในหยง ทำปากแหวง ม.๑๑ - ม.๗	เพื่อให้ประชาชนได้รับความปลอดภัยในการเดินทาง	รูปแบบและราคาการไฟฟ้าส่วนภูมิภาค เป็นผู้ออกแบบและประมาณราคา โคมไฟฟ้าแสงสว่างแบบกิ่งเดี่ยว จำนวน ๑๐๐ ต้น	๔,๓๖๐,๓๐๐	๔,๓๖๐,๓๐๐	๔,๓๖๐,๓๐๐	๔,๓๖๐,๓๐๐	๔,๓๖๐,๓๐๐	๑ โครงการ	ประชาชนได้รับความปลอดภัย ในยามค่ำคืน	กองช่าง
๖๗	โครงการขยายเขตไฟฟ้าชอยหานข่อย หมู่ ๑๒	เพื่อให้ประชาชนได้มีระบบไฟฟ้าแสงสว่างในครัวเรือน	รูปแบบและราคาการไฟฟ้าส่วนภูมิภาค เป็นผู้ออกแบบและประมาณราคา	๓๐,๐๐๐	๓๐,๐๐๐	๓๐,๐๐๐	๓๐,๐๐๐	๓๐,๐๐๐	๑ โครงการ	ประชาชนได้รับความปลอดภัย ในยามค่ำคืน	กองช่าง
๖๘	โครงการขยายเขตไฟฟ้าชอยบ้านฝรั่ง หมู่ ๑๒	เพื่อให้ประชาชนได้มีระบบไฟฟ้าแสงสว่างในครัวเรือน	รูปแบบและราคาการไฟฟ้าส่วนภูมิภาค เป็นผู้ออกแบบและประมาณราคา	๑๕๐,๐๐๐	๑๕๐,๐๐๐	๑๕๐,๐๐๐	๑๕๐,๐๐๐	๑๕๐,๐๐๐	๑ โครงการ	ประชาชนได้รับความปลอดภัย ในยามค่ำคืน	กองช่าง
๖๙	โครงการติดตั้งโคมไฟส่องสว่างรอบหมู่บ้านฝรั่ง หมู่ ๑๒	เพื่อให้ประชาชนได้มีระบบไฟฟ้าแสงสว่างในครัวเรือน	รูปแบบและราคาการไฟฟ้าส่วนภูมิภาค เป็นผู้ออกแบบและประมาณราคา	๑๕๐,๐๐๐	๑๕๐,๐๐๐	๑๕๐,๐๐๐	๑๕๐,๐๐๐	๑๕๐,๐๐๐	๑ โครงการ	ประชาชนได้รับความปลอดภัย ในยามค่ำคืน	กองช่าง
๗๐	โครงการขยายเขตไฟฟ้าสายเขาพัง หมู่ ๑๒	เพื่อให้ประชาชนได้มีระบบไฟฟ้าแสงสว่างในครัวเรือน	รูปแบบและราคาการไฟฟ้าส่วนภูมิภาค เป็นผู้ออกแบบและประมาณราคา	๘๐๐,๐๐๐	๘๐๐,๐๐๐	๘๐๐,๐๐๐	๘๐๐,๐๐๐	๘๐๐,๐๐๐	๑ โครงการ	ประชาชนได้รับความปลอดภัย ในยามค่ำคืน	กองช่าง
๗๑	โครงการขยายเขตไฟฟ้าสาธารณะสายบ้านต้นแซะ - พรุผักหนาม หมู่ ๑๒	เพื่อให้ประชาชนได้รับความปลอดภัยในการเดินทาง	รูปแบบและราคาการไฟฟ้าส่วนภูมิภาค เป็นผู้ออกแบบและประมาณราคา	๑๐๐,๐๐๐	๑๐๐,๐๐๐	๑๐๐,๐๐๐	๑๐๐,๐๐๐	๑๐๐,๐๐๐	๑ โครงการ	ประชาชนได้รับความปลอดภัย ในยามค่ำคืน	กองช่าง
๗๒	โครงการติดตั้งเสาไฟฟ้าแสงสว่างแยกทางหลวงหมายเลข ๔ เลี้ยวบ้านต้นแซะ หมู่ ๑๒ - หมู่ ๘	เพื่อให้ประชาชนได้รับความปลอดภัยในการเดินทาง	รูปแบบและราคาการไฟฟ้าส่วนภูมิภาค เป็นผู้ออกแบบและประมาณราคา	๑๐๐,๐๐๐	๑๐๐,๐๐๐	๑๐๐,๐๐๐	๑๐๐,๐๐๐	๑๐๐,๐๐๐	๑ โครงการ	ประชาชนได้รับความปลอดภัย ในยามค่ำคืน	กองช่าง
๗๓	โครงการขยายเขตไฟฟ้าสาธารณะ สายถนน SML ชอยราษฎร์โยธี หมู่ ๑๒ - ๙	เพื่อให้ประชาชนได้รับความปลอดภัยในการเดินทาง	รูปแบบและราคาการไฟฟ้าส่วนภูมิภาค เป็นผู้ออกแบบและประมาณราคา	๑๐๐,๐๐๐	๑๐๐,๐๐๐	๑๐๐,๐๐๐	๑๐๐,๐๐๐	๑๐๐,๐๐๐	๑ โครงการ	ประชาชนได้รับความปลอดภัย ในยามค่ำคืน	กองช่าง

ที่	โครงการ	วัตถุประสงค์	เป้าหมาย (ผลผลิตของโครงการ)	งบประมาณ					ตัวชี้วัด (KPI)	ผลที่คาดว่าจะได้รับ	หน่วยงาน รับผิดชอบ
				๒๕๖๑ (บาท)	๒๕๖๒ (บาท)	๒๕๖๓ (บาท)	๒๕๖๔ (บาท)	๒๕๖๕ (บาท)			
๗๔	โครงการขยายเขตไฟฟ้า สนามกีฬาทุ่งโพธิ์ หมู่ ๑๒	เพื่อให้ประชาชนได้รับความ ปลอดภัยในการเดินทาง	รูปแบบและราคาการไฟฟ้าส่วนภูมิภาค เป็นผู้ออกแบบและประมาณราคา	๓๐๐,๐๐๐	๓๐๐,๐๐๐	๓๐๐,๐๐๐	๓๐๐,๐๐๐	๓๐๐,๐๐๐	๑ โครงการ	ประชาชนได้รับ ความปลอดภัย	กองช่าง
๗๕	โครงการเพิ่มไฟส่องสว่าง วัดเขา - สนามกีฬา หมู่ ๑๓	เพื่อให้ประชาชนได้มีระบบ ไฟฟ้าแสงสว่างในครัวเรือน	รูปแบบและราคาการไฟฟ้าส่วนภูมิภาค เป็นผู้ออกแบบและประมาณราคา	๕๐๐,๐๐๐	๕๐๐,๐๐๐	๕๐๐,๐๐๐	๕๐๐,๐๐๐	๕๐๐,๐๐๐	๑ โครงการ	ประชาชนได้รับ ความปลอดภัย	กองช่าง
๗๖	โครงการติดตั้งโคมไฟส่องสว่าง เสาสูง ๙ ม. สาย พง. ๓๐๐๖ (ต่อจากเดิมแต่ละช่วง) หมู่ที่ ๑๔ - หมู่ที่ ๕	เพื่อให้ประชาชนมีแสงสว่าง ได้รับความปลอดภัยในการ เดินทาง	ระยะสายทางรวม ๙,๐๐๐ เมตร (รายละเอียดตามปริมาณงาน และแบบ แปลน) จุดเริ่มพิกัด ๘.๒๓๕๗๙๙ N ๙๘.๒๙๖๘๕๘ E จุดสิ้นสุดพิกัด ๘.๒๙๘๐๕๓ N ๙๘.๒๗๑๙๖๔ E		๙,๐๐๐,๐๐๐	๙,๐๐๐,๐๐๐	๙,๐๐๐,๐๐๐	๙,๐๐๐,๐๐๐	๑๘๐ ชุด	ประชาชนมีความ ปลอดภัยในการ เดินทาง	กองช่าง
๗๗	โครงการขยายเขตไฟฟ้าสาธธา ระ สายท่านา -กม.๖ ช่วงหน้า มีสยิต-ทางหลวง ๔๐๒ หมู่๑๔	เพื่อให้ประชาชนได้ รับความปลอดภัยใน การเดินทาง	รูปแบบและราคาการไฟฟ้าส่วนภูมิภาค เป็นผู้ออกแบบและประมาณราคา	๑๐๐,๐๐๐	๑๐๐,๐๐๐	๑๐๐,๐๐๐	๑๐๐,๐๐๐	๑๐๐,๐๐๐	๑ โครงการ	ประชาชนได้รับ ความปลอดภัย ในยามค่ำคืน	กองช่าง
๗๘	โครงการขยายเขตไฟฟ้า สาธธา ระ สายบ้านนาย สายัญห์ ซอย ๑/๔ หมู่ ๑๔	เพื่อให้ประชาชนได้ รับความปลอดภัยใน การเดินทาง	รูปแบบและราคาการไฟฟ้าส่วนภูมิภาค เป็นผู้ออกแบบและประมาณราคา	๑๐๐,๐๐๐	๑๐๐,๐๐๐	๑๐๐,๐๐๐	๑๐๐,๐๐๐	๑๐๐,๐๐๐	๑ โครงการ	ประชาชนได้รับ ความปลอดภัย ในยามค่ำคืน	กองช่าง
๗๙	โครงการขยายเขตไฟฟ้า สาธธา ระ สายบ้านผู้ช่วย ซอย ๑/๒ หมู่ ๑๔	เพื่อให้ประชาชนได้ รับความปลอดภัยใน การเดินทาง	รูปแบบและราคาการไฟฟ้าส่วนภูมิภาค เป็นผู้ออกแบบและประมาณราคา	๑๐๐,๐๐๐	๑๐๐,๐๐๐	๑๐๐,๐๐๐	๑๐๐,๐๐๐	๑๐๐,๐๐๐	๑ โครงการ	ประชาชนได้รับ ความปลอดภัย ในยามค่ำคืน	กองช่าง
๘๐	โครงการขยายเขตไฟฟ้า สาธธา ระสายบ้านบังแดง หมู่ ๑๔	เพื่อให้ประชาชนได้ มีระบบไฟฟ้าแสง สว่างในครัวเรือน	รูปแบบและราคาการไฟฟ้าส่วนภูมิภาค เป็นผู้ออกแบบและประมาณราคา	๑๐๐,๐๐๐	๑๐๐,๐๐๐	๑๐๐,๐๐๐	๑๐๐,๐๐๐	๑๐๐,๐๐๐	๑ โครงการ	ประชาชนได้รับ ความปลอดภัย ในยามค่ำคืน	กองช่าง
๘๑	โครงการติดตั้งโคมไฟแสงสว่าง LED ทุกหมู่บ้าน	เพื่อให้ประชาชนได้ รับความปลอดภัยใน การเดินทาง	(รายละเอียดตามรูปแบบและรายการ)			๑,๙๕๐,๐๐๐	๑,๙๕๐,๐๐๐	๑,๙๕๐,๐๐๐	๑ โครงการ	ประชาชนได้รับ ความปลอดภัย ในยามค่ำคืน	กองช่าง
รวม	๘๑ โครงการ			๒๐,๑๔๒,๒๐๐	๔๙,๑๗๒,๒๐๐	๕๑,๐๒๒,๒๐๐	๕๑,๐๒๒,๒๐๐	๕๐,๗๒๒,๒๐๐			

รายละเอียดโครงการพัฒนา

แผนพัฒนาท้องถิ่น (พ.ศ. ๒๕๖๑ - ๒๕๖๕)

องค์การบริหารส่วนตำบลโคกกลอย อำเภอตะกั่วทุ่ง จังหวัดพังงา

ก. ยุทธศาสตร์จังหวัดที่ ๑ : สร้างเสริมคุณภาพการท่องเที่ยวเชิงนิเวศครบวงจร

ข. ยุทธศาสตร์การพัฒนาขององค์การปกครองส่วนท้องถิ่นในเขตจังหวัดพังงา ที่ ๓ : พัฒนาคุณภาพชีวิตอย่างทั่วถึงและเป็นธรรม

๑. ยุทธศาสตร์ที่ ๑ : ยุทธศาสตร์ด้านโครงสร้างพื้นฐาน

๑.๒ แผนงาน : แผนงานอุตสาหกรรมและการโยธา

ที่	โครงการ	วัตถุประสงค์	เป้าหมาย (ผลผลิตของโครงการ)	งบประมาณ					ตัวชี้วัด (KPI)	ผลที่คาดว่าจะ ได้รับ	หน่วยงาน รับผิดชอบ
				๒๕๖๑ (บาท)	๒๕๖๒ (บาท)	๒๕๖๓ (บาท)	๒๕๖๔ (บาท)	๒๕๖๕ (บาท)			
๑	โครงการขยายไหล่ทาง ซอยสะพานพร้าว หมู่ที่ ๑	เพื่อให้ประชาชนได้รับ ความสะดวกในการสัญจร	ผิวทางกว้าง ๑.๐๐ ม. หน้า ๐.๑๕ ม. ยาว ๙๕ ม. (รายละเอียดตามปริมาณ งานและแบบแปลน) จุดเริ่มพิกัด ๘.๒๗๒๒๙๖ N ๙๘.๓๐๙๔๙๓ E จุดสิ้นสุดพิกัด ๘.๒๗๑๗๓๗ N ๙๘.๓๐๙๔๙๓ E		๑๗๐,๐๐๐	๑๗๐,๐๐๐	๑๗๐,๐๐๐	๑๗๐,๐๐๐	๑ สาย	ประชาชนมีเส้น ทางคมนาคมที่ สะดวกมากขึ้น	กองช่าง
๒	โครงการก่อสร้างสะพานพร้าว คสล. แทนของเดิมที่ชำรุด หมู่ที่ ๑	เพื่อให้ประชาชนได้รับ ความสะดวกและปลอดภัย ในการสัญจรมากขึ้น	สะพานกว้าง ๗.๐๐ ม. ยาว ๑๒ ม. (รายละเอียดตามปริมาณงาน และ แบบแปลน) จุดเริ่มพิกัด ๘.๒๗๒๑๑๕ E ๙๘.๓๐๙๔๓๙ N		๒,๓๐๐,๐๐๐	๒,๓๐๐,๐๐๐	๒,๓๐๐,๐๐๐	๒,๓๐๐,๐๐๐	๑ แห่ง	ประชาชนได้รับ ความสะดวกและ ความปลอดภัย	กองช่าง
๓	โครงการขยายเขตประปาภูมิ - ภาค จากบ้านโคกบุตร - หมู่ ๑	เพื่อให้ประชาชนมีน้ำใช้ ตลอดปี	มาตรฐานรูปแบบราคาการประปาส่วน ภูมิภาคเป็นผู้ออกแบบและประเมิน	๓๐๐,๐๐๐					๑ โครงการ	ประชาชนมีน้ำใช้ ตลอดปี	กองช่าง
๔	โครงการขยายเขตประปา เชื่อมต่อประปาภูมิภาค ท่อ HDPE ซอยศาลา หมู่บ้าน หมู่ ๑	เพื่อให้ประชาชนมีน้ำใช้ ตลอดปี	มาตรฐานรูปแบบราคาการประปาส่วน ภูมิภาคเป็นผู้ออกแบบและประเมิน ราคา	๑,๕๐๐,๐๐๐					๑ โครงการ	ประชาชนมีน้ำใช้ ตลอดปี	กองช่าง

ที่	โครงการ	วัตถุประสงค์	เป้าหมาย (ผลผลิตของโครงการ)	งบประมาณ					ตัวชี้วัด (KPI)	ผลที่คาดว่าจะ ได้รับ	หน่วยงาน รับผิดชอบ
				๒๕๖๑ (บาท)	๒๕๖๒ (บาท)	๒๕๖๓ (บาท)	๒๕๖๔ (บาท)	๒๕๖๕ (บาท)			
๕	โครงการก่อสร้างคูระบายน้ำ ขอยสะพานพร้าว หมู่ที่ ๑	เพื่อการระบายน้ำและ ป้องกันน้ำท่วมขัง และช่วย ระบายน้ำครว้เร็ว	กว้าง ๐.๗๕ ม. ยาว ๙๕ ม. (รายละเอียดตามปริมาณงาน และ แบบแปลน) จุดเริ่มพิกัด ๘.๒๗๒ ๒๙๖N ๙๘.๓๐๙๔๙๓ E จุดสิ้นสุด พิกัด ๘.๒๗๑๗๓๗N ๙๘.๓๐๙๔๙๓ E		๓๔๙,๑๒๕	๓๔๙,๑๒๕	๓๔๙,๑๒๕	๓๔๙,๑๒๕	๑ แห่ง	ป้องกันน้ำท่วมขัง ภายในชุมชน	กองช่าง
๖	โครงการต่อเติมศาลาเอนก ประสงค์หมู่บ้าน หมู่ ๑	เพื่อประชาชนได้ทำกิจกรรม ร่วมกันในหมู่บ้าน	พิกัด ๘.๒๗๒๑๖๒ N ๙๘.๓๐๙๖๐๘ E (รายละเอียดอื่นตามแบบแปลน)	๘๐๐,๐๐๐	๘๐๐,๐๐๐	๘๐๐,๐๐๐	๘๐๐,๐๐๐	๘๐๐,๐๐๐	๑ โครงการ	ประชาชนได้ทำ กิจกรรมร่วมกัน ในหมู่บ้าน	กองช่าง
๗	โครงการขุดลอกคลองสะพาน พร้าว - นบใหญ่ นบโหนด หมู่ ๑ - หมู่ ๙	เพื่อป้องกันน้ำท่วมขังใน หมู่บ้าน	ยาว ๑,๑๐๐ ม. (รายละเอียด ตามแบบแปลน) จุดเริ่มค่าพิกัด ๘.๒๗๒๑๒๗N ๙๘.๓๐๙๓๓๕E จุดสิ้นสุด ๘.๒๖๗๓๗๖N ๙๘.๓๑๖๔๔๔E	๑,๒๑๐,๐๐๐	๑,๒๑๐,๐๐๐	๑,๒๑๐,๐๐๐	๑,๒๑๐,๐๐๐	๑,๒๑๐,๐๐๐	๑ โครงการ	ป้องกันน้ำท่วมขัง ในหมู่บ้าน	กองช่าง
๘	โครงการซ่อมแซมคอสสะพาน ศาลาหมู่บ้าน หมู่ ๑	เพื่อป้องกันน้ำเซาะ	(รายละเอียดตามแบบแปลน) จุดเริ่ม ๘.๒๗๒๐๑๑ N ๙๘.๓๐๙๔๑๗ E	๖๐๐,๐๐๐	๖๐๐,๐๐๐	๖๐๐,๐๐๐	๖๐๐,๐๐๐	๖๐๐,๐๐๐	๑ โครงการ	ป้องกันน้ำเซาะ	กองช่าง
๙	โครงการปรับปรุงภูมิทัศน์ ศาลาหมู่บ้าน หมู่ ๑	เพื่อประชาชนได้ทำกิจกรรม ร่วมกันในหมู่บ้าน	(รายละเอียดตามแบบแปลน) จุดเริ่ม ๘.๒๗๒๑๒๖ N ๙๘.๓๐๙๓๗๖ E	๕๐๐,๐๐๐	๕๐๐,๐๐๐	๕๐๐,๐๐๐	๕๐๐,๐๐๐	๕๐๐,๐๐๐	๑ โครงการ	ประชาชนได้ทำ กิจกรรมร่วมกัน ในหมู่บ้าน	กองช่าง
๑๐	โครงการก่อสร้างผนังป้องกัน ตลิ่ง คลองสะพานพร้าว - นบใหญ่ นบโหนด หมู่ ๑ - หมู่ ๙	เพื่อป้องกันน้ำเซาะ สูง ๓.๐๐ เมตร ยาว ๒,๒๐๐ เมตร	(รายละเอียดตามแบบแปลน) จุดเริ่ม ๘.๒๗๒๑๘๓N ๙๘.๓๐๙๓๔๓ E จุดสิ้นสุด ๘.๒๖๗๓๗๖ N ๙๘.๓๑๖๔๔๔ E	๒๒,๐๐๐,๐๐๐	๒๒,๐๐๐,๐๐๐	๒๒,๐๐๐,๐๐๐	๒๒,๐๐๐,๐๐๐	๒๒,๐๐๐,๐๐๐	๑ โครงการ	ป้องกันน้ำเซาะ และช่วย ระบายน้ำ	กองช่าง

ที่	โครงการ	วัตถุประสงค์	เป้าหมาย (ผลผลิตของโครงการ)	งบประมาณ					ตัวชี้วัด (KPI)	ผลที่คาดว่าจะ ได้รับ	หน่วยงาน รับผิดชอบ
				๒๕๖๑ (บาท)	๒๕๖๒ (บาท)	๒๕๖๓ (บาท)	๒๕๖๔ (บาท)	๒๕๖๕ (บาท)			
๑๑	โครงการขุดลอกคลองสาย หลัง สก.โคกกลอย หมู่ ๑	เพื่อป้องกันน้ำท่วมขัง ในหมู่บ้าน	(รายละเอียดตามแบบแปลน) พิกัด ๘.๒๗๘๐๕๒N๙๘.๓๐๓๖๘๒E สิ้นสุด ๘.๒๗๖๔๖๖N๙๘.๓๐๑๒๒๒E	๖๐๐,๐๐๐	๖๐๐,๐๐๐	๖๐๐,๐๐๐	๖๐๐,๐๐๐	๖๐๐,๐๐๐	๑ โครงการ	ป้องกันน้ำท่วมขัง ในหมู่บ้าน	กองช่าง
๑๒	โครงการก่อสร้างกำแพงกันดิน จากหลังโรงเรียนทุ่งโพธิ์ - หัวสะพาน หมู่ ๑	เพื่อป้องกันน้ำกัดเซาะตลิ่ง	กำแพงดินยาว ๓,๕๐๐ ม. จุดพิกัดเริ่ม ๘.๒๖๘๘๐๙N ๙๘.๓๓๓๓๓๗๕E จุดสิ้นสุดพิกัด ๘.๒๗๑๔๙๕N ๙๘.๓๑๐๐๖๔E (รายละเอียดตามแบบแปลน)	๔,๐๐๐,๐๐๐	๔,๐๐๐,๐๐๐	๔,๐๐๐,๐๐๐	๔,๐๐๐,๐๐๐	๔,๐๐๐,๐๐๐	๑ โครงการ	ป้องกันน้ำกัดเซาะ ตลิ่ง	กองช่าง
๑๓	โครงการก่อสร้างถนนลาดยาง แอสฟัลท์ติกคอนกรีต สายแยกทางหลวง ๔๐๒ - หวนโพลาม หมู่ที่ ๓	เพื่อให้ประชาชนได้รับ ความสะดวกในการสัญจร	ผิวทางรวมไหล่ทางกว้างเฉลี่ย๖.๐๐ - ๘.๐๐ เมตร ยาว ๘๐๐ เมตร (รายละเอียดตามแบบแปลนและปริ มาณงาน) จุดเริ่มพิกัด๘.๒๕๖๔๕๓N ๙๘.๒๙๙๘๙๙E จุดสิ้นสุดพิกัด ๘.๒๕๘๘๓๔N ๙๘.๒๙๓๘๔๒E		๓,๕๒๐,๐๐๐	๓,๕๒๐,๐๐๐	๓,๕๒๐,๐๐๐	๓,๕๒๐,๐๐๐	๑ สาย	ประชาชนได้รับ ความสะดวก ในการสัญจร	กองช่าง
๑๔	โครงการติดตั้งเครื่องหมาย จราจรหรืออุปกรณ์อำนวย ความสะดวกความปลอดภัย ภายในเขต อบต.โคกกลอย	เพื่ออำนวยความสะดวก ความปลอดภัยแก่ผู้ใช้ เส้นทาง	ติดตั้งไฟกระพริบ กระจกโค้ง เครื่อง หมายจราจรต่างๆภายในเขต อบต. โคกกลอย(รายละเอียดตามแบบแปลน และปริมาณงาน)		๓๐๐,๐๐๐	๓๐๐,๐๐๐	๓๐๐,๐๐๐	๓๐๐,๐๐๐	๕๐ จุด	ประชาชนมี ความสะดวก และปลอดภัย ในการใช้เส้นทาง	กองช่าง
๑๕	โครงการก่อสร้างถนนคอนกรีต เสริมเหล็ก ซอยเฉลิม พระเกียรติ หมู่ที่ ๓	เพื่อให้ประชาชนได้รับความ สะดวกในการสัญจร	ผิวทางกว้าง ๔.๐๐ ม. หน้า ๐.๑๕ ม. ยาว ๑๖๕ ม. (รายละเอียดตามแบบ แปลนและปริมาณงาน) จุดเริ่มพิกัด ๘.๒๗๐๔๑๗ N ๙๘.๓๐๗๘๕๑ E จุดสิ้นสุดพิกัด ๘.๒๗๑๘๕๗ N ๙๘.๓๐๘๐๒๖ E		๔๖๒,๐๐๐	๔๖๒,๐๐๐	๔๖๒,๐๐๐	๔๖๒,๐๐๐	๑ สาย	ประชาชนมีเส้น ทางคมนาคมที่ สะดวกมากขึ้น	กองช่าง

ที่	โครงการ	วัตถุประสงค์	เป้าหมาย (ผลผลิตของโครงการ)	งบประมาณ					ตัวชี้วัด (KPI)	ผลที่คาดว่าจะ ได้รับ	หน่วยงาน รับผิดชอบ
				๒๕๖๑ (บาท)	๒๕๖๒ (บาท)	๒๕๖๓ (บาท)	๒๕๖๔ (บาท)	๒๕๖๕ (บาท)			
๑๖	โครงการก่อสร้างโรงสูบน้ำพร้อมลาน คสล. หมู่ที่ ๓	เพื่อใช้รองรับน้ำดับเพลิง	รายละเอียดตามแบบแปลนอบต. พิกัด ๘.๒๕๙๗๑๖N ๙๘.๓๐๔๔๐๓E		๓๕๐,๐๐๐	๓๕๐,๐๐๐	๓๕๐,๐๐๐	๓๕๐,๐๐๐	๑ โครงการ	มีสถานที่สูบน้ำใช้กรณีเกิดเหตุสาธารณภัย	กองช่าง
๑๗	โครงการก่อสร้างเสาคานเหล็กกั้นรถบรรทุก-ถนนรอบหวนป่าสตอ หมู่ที่ ๓	เพื่อป้องกันถนนชำรุดเนื่องจากรถบรรทุกน้ำหนัก	รายละเอียดตามแบบแปลนอบต. พิกัด ๘.๒๕๙๒๗๕N ๙๘.๓๐๕๗๘๑E		๒๔๐,๐๐๐	๒๔๐,๐๐๐	๒๔๐,๐๐๐	๒๔๐,๐๐๐	๑ โครงการ	ประชาชนมีความปลอดภัยในการใช้ถนนสัญจร	กองช่าง
๑๘	โครงการก่อสร้างคูระบายน้ำหรือวางท่อ คสล. พร้อมงานขยายไหล่ทาง คสล. สายเฉลิมพระเกียรติ - เทศบาล (หมู่ที่ ๓-๑) หมู่ที่ ๓	เพื่อป้องกันน้ำท่วมขังและช่วยระบายน้ำ	รายละเอียดตามแบบแปลนอบต. ยาว ๙๐๐ ม. พิกัดเริ่ม ๘.๒๖๙๔๒๖N ๔๒๖N ๙๘.๓๐๙๔๕๗E พิกัดสิ้นสุด ๘.๒๖๕๘๐๗N ๙๘.๓๐๙๑๕๑E	๓,๒๒๐,๐๐๐	๓,๒๒๐,๐๐๐	๓,๒๒๐,๐๐๐	๓,๒๒๐,๐๐๐	๓,๒๒๐,๐๐๐	๑ โครงการ	ป้องกันน้ำท่วมขัง	กองช่าง
๑๙	โครงการก่อสร้างคูระบายน้ำหรือวางท่อ คสล. พร้อมงานขยายไหล่ทาง คสล. ซอยเฉลิมพระเกียรติ - ภูริศรียา หมู่ที่ ๓, ๙	เพื่อป้องกันน้ำท่วมขังและช่วยระบายน้ำ	รายละเอียดตามแบบแปลนอบต. พิกัดเริ่ม ๘.๒๖๙๓๖๖N ๙๘.๓๐๙๔๔๘E สิ้นสุด ๘.๒๖๕๘๐๑N ๙๘.๓๐๙๑๕๓E		๓,๘๗๐,๐๐๐	๓,๘๗๐,๐๐๐	๓,๘๗๐,๐๐๐	๓,๘๗๐,๐๐๐	๑ โครงการ	ป้องกันน้ำท่วมขัง	กองช่าง
๒๐	โครงการก่อสร้างห้องน้ำ - สุขาสาธารณะหวนป่าสตอ หมู่ที่ ๓	เพื่อบริการประชาชนที่ออกกำลังกาย	รายละเอียดตามแบบแปลนอบต. พิกัดเริ่ม ๘.๒๕๙๖๗๓N ๙๘.๓๐๔๔๑๓E		๘๐๐,๐๐๐	๘๐๐,๐๐๐	๘๐๐,๐๐๐	๘๐๐,๐๐๐	๑ โครงการ	ประชาชนมีห้องน้ำใช้	กองช่าง
๒๑	โครงการก่อสร้างคูระบายน้ำพร้อมขยายไหล่ทางซอยปากช่อง ๑๓ หมู่ที่ ๓	เพื่อป้องกันน้ำท่วมขัง	รายละเอียดตามแบบแปลน กว้าง ๐.๗๕ ม. ยาว ๔๐๐ ม. เริ่ม ๘.๒๗๐๓๑๓N ๙๘.๓๐๒๕๙๕E สิ้นสุด ๘.๒๗๐๘๖๑ ๙๘.๓๐๑๑๖๙E		๒,๑๐๐,๐๐๐	๒,๑๐๐,๐๐๐	๒,๑๐๐,๐๐๐	๒,๑๐๐,๐๐๐	๑ โครงการ	ระบายน้ำ	กองช่าง

ที่	โครงการ	วัตถุประสงค์	เป้าหมาย (ผลผลิตของโครงการ)	งบประมาณ					ตัวชี้วัด (KPI)	ผลที่คาดว่าจะ ได้รับ	หน่วยงาน รับผิดชอบ
				๒๕๖๑ (บาท)	๒๕๖๒ (บาท)	๒๕๖๓ (บาท)	๒๕๖๔ (บาท)	๒๕๖๕ (บาท)			
๒๒	โครงการบุกเบิกถนนผิวทาง หินคลุก สายเกาะนกไป - เชื่อมต่อจนถึงสายกิ่งอำเภอ หมู่ ๓	เพื่อให้ประชาชนได้สัญจร ไปมาได้สะดวกรวดเร็ว	กว้าง ๖ ม. ยาว ๔๕๐ ม. (รายละเอียดตามแบบแปลน) จุดเริ่มค่าพิกัด ๘.๒๖๗๗๐๒ N ๙๘.๒๙๙๔๖๕E จุดสิ้นสุดค่าพิกัด ๘.๒๖๗๔๖๗ N ๙๘.๒๙๕๘๕๐ E	๗๐๐,๐๐๐	๗๐๐,๐๐๐	๗๐๐,๐๐๐	๗๐๐,๐๐๐	๗๐๐,๐๐๐	๑ สาย	ประชาชนได้ สัญจรไปมาได้ สะดวกรวดเร็ว	กองช่าง
๒๓	โครงการก่อสร้างผนังป้องกัน ตลิ่งพร้อมเทคอนกรีตลาน จอดรถคลองข้าง อบต. โคกกลอย หมู่ ๓	เพื่อป้องกันน้ำกัดเซาะ ตลิ่งอาคารจอดรถผู้มา ติดต่อราชการ	สูง ๓ เมตร ยาว ๑๐๐ เมตร คอนกรีต หนา ๐.๑๕ เมตร (รายละเอียดตาม แบบแปลน)จุดเริ่มพิกัด ๘.๒๖๗๙๘๖ N ๙๘.๓๐๑๖๘๘ E จุดสิ้นสุดพิกัด ๘.๒๖๘๑๙๙ N ๙๘.๓๐๑๑๐๕E	๑,๕๐๐,๐๐๐	๑,๕๐๐,๐๐๐	๑,๕๐๐,๐๐๐	๑,๕๐๐,๐๐๐	๑,๕๐๐,๐๐๐	๑ โครงการ	อาคารจอดรถ ผู้มาติดต่อราชการ	กองช่าง
๒๔	โครงการก่อสร้างคูระบายน้ำ คสล. บริเวณบ้านนายเล็ก - ห่านป่าสตอ หมู่ ๓	เพื่อป้องกันน้ำท่วมขัง ในหมู่บ้าน	กว้าง ๐.๗๕ ม. ยาว ๘๐๐ ม. (รายละเอียดตามแบบแปลน) จุดเริ่มค่าพิกัด ๘.๒๖๐๐๖๗ N ๙๘.๓๐๐๗๘๒ E จุดสิ้นสุดค่าพิกัด ๘.๒๕๙๗๐๑N ๙๘.๓๐๔๑๙๔E	๒,๕๖๐,๐๐๐	๒,๕๖๐,๐๐๐	๒,๕๖๐,๐๐๐	๒,๕๖๐,๐๐๐	๒,๕๖๐,๐๐๐	๑ โครงการ	ป้องกันน้ำท่วมขัง ในหมู่บ้านและ ช่วยการระบายน้ำ	กองช่าง
๒๕	โครงการก่อสร้างถนนคสล. ซอยศรีนาค หมู่ ๓	เพื่อให้ประชาชนได้ สัญจรไปมาได้สะดวก	กว้าง ๔ ม. ยาว ๒๖๐ ม. หนา ๐.๑๕ ม.(รายละเอียดตามแบบแปลน) จุดเริ่มค่าพิกัด ๘.๒๖๓๖๙๒ N ๙๘.๒๙๘๙๖๓E จุดสิ้นสุดค่าพิกัด ๘.๒๖๕๑๕๑N ๙๘.๒๙๙๒๙๕E	๗๓๐,๐๐๐	๗๓๐,๐๐๐	๗๓๐,๐๐๐	๗๓๐,๐๐๐	๗๓๐,๐๐๐	๑ สาย	ประชาชนได้ สัญจรไปมาได้ สะดวก	กองช่าง
๒๖	โครงการก่อสร้างถนน คสล. สายข้างร้านอาหารอีสาน ริมทาง - หานบัว หมู่ ๓ - หมู่ ๕	เพื่อให้ประชาชนได้ สัญจรไปมาได้สะดวก	กว้าง ๔ ม. ยาว ๑,๑๕๐ ม. หนา ๐.๑๕ ม.(รายละเอียดตามแบบ แปลน) จุดเริ่มค่าพิกัด ๘.๒๖๐๗๓๔N ๙๘.๓๐๐๕๕๕E จุดสิ้นสุดค่าพิกัด ๘.๒๖๓๔๘๓N ๙๘.๒๙๔๐๘๓E	๓,๒๒๐,๐๐๐	๓,๒๒๐,๐๐๐	๓,๒๒๐,๐๐๐	๓,๒๒๐,๐๐๐	๓,๒๒๐,๐๐๐	๑ สาย	ประชาชนได้ สัญจรไปมาได้ สะดวกรวดเร็ว	กองช่าง

ที่	โครงการ	วัตถุประสงค์	เป้าหมาย (ผลผลิตของโครงการ)	งบประมาณ					ตัวชี้วัด (KPI)	ผลที่คาดว่าจะ ได้รับ	หน่วยงาน รับผิดชอบ
				๒๕๖๑ (บาท)	๒๕๖๒ (บาท)	๒๕๖๓ (บาท)	๒๕๖๔ (บาท)	๒๕๖๕ (บาท)			
๒๗	โครงการก่อสร้างถนน คสล. ซอยบ้านจิตต์นรินทร์ หมู่ ๓	เพื่อให้ประชาชนได้ สัญจรไปมาได้สะดวก รวดเร็ว	กว้าง ๔ ม.ยาว ๑๘๐ ม.หนา๐.๑๕ ม. (รายละเอียดอื่นตามแบบแปลน) จุดเริ่มค่าพิกัด ๘.๒๖๐๗๓๔N ๙๘.๓๐๐๖๕๒E จุดสิ้นสุดค่าพิกัด ๘.๒๖๑๔๕๘N ๙๘.๒๙๙๐๓๔E	๕๐๔,๐๐๐	๕๐๔,๐๐๐	๕๐๔,๐๐๐	๕๐๔,๐๐๐	๕๐๔,๐๐๐	๑ สาย	ประชาชนได้ สัญจรไปมาได้ สะดวก	กองช่าง
๒๘	โครงการบุกเบิกฝักรถ หินคลุกรอบห่านป่าสต่อ - ทางหลวง ๔๐๒ (บายพาส) หมู่ ๓	เพื่อให้ประชาชนได้ สัญจรไปมาได้สะดวก รวดเร็ว	กว้าง ๖ ม. ยาว ๑,๐๐๐ ม. (รายละเอียดอื่นตามแบบแปลน) จุดเริ่มค่าพิกัด ๘.๒๕๙๓๑๓N ๙๘.๓๐๕๘๘๐E จุดสิ้นสุดค่าพิกัด ๘.๒๕๐๙๓๙N ๙๘.๓๐๗๙๙๑E	๑,๕๐๐,๐๐๐					๑ สาย	ประชาชนได้ สัญจรไปมาได้ สะดวก	กองช่าง
๒๙	โครงการปรับปรุงต่อเติม อาคารสำนักงาน อบต. โคกกกลอยพร้อมครุภัณฑ์ หมู่ ๓	เพื่ออำนวยความสะดวก แก่ประชาชนผู้มาติดต่อ	(รายละเอียดตามแบบแปลน) จุดพิกัด ๘.๒๖๘๒๒๔N ๙๘.๓๐๑๓๖๖	๓,๕๐๐,๐๐๐	๓,๕๐๐,๐๐๐	๓,๕๐๐,๐๐๐	๓,๕๐๐,๐๐๐	๓,๕๐๐,๐๐๐	๑ แห่ง	เป็นสถานที่ ปฏิบัติงาน	กองช่าง
๓๐	โครงการก่อสร้างถนน คสล. ซอยตาโรจน์ หมู่ ๓	เพื่อสะดวกในการเดินทาง	กว้าง ๔ ม.ยาว ๒๒๐ ม.(รายละเอียด อื่นตามแบบแปลน) จุดเริ่ม๘.๒๕๙๑ ๖๑N ๙๘.๓๐๗๐๙๖E จุดสิ้นสุด ๘.๒๖๑๐๐๗N ๙๘.๓๐๗๕๔๒E	๖๑๖,๐๐๐	๖๑๖,๐๐๐	๖๑๖,๐๐๐	๖๑๖,๐๐๐	๖๑๖,๐๐๐	๑ สาย	สะดวกในการ เดินทาง	กองช่าง
๓๑	โครงการบุกเบิกถนนหินคลุก ข้างโรงเรียนจรเกียรติ โคกกกลอย ถึงห่านป่าสต่อ หมู่ ๓	เพื่อสะดวกในการเดินทาง	กว้าง ๖ ม. ยาว ๔๔๕ ม.(รายละเอียด ตามแบบแปลน)จุดเริ่ม๘.๒๖๓๓๘๗N ๙๘.๓๐๐๓๕๗E จุดสิ้นสุด ๘.๒๕๘๐๐๙N ๙๘.๓๐๔๑๑๒E	๕๔๐,๐๐๐	๕๔๐,๐๐๐	๕๔๐,๐๐๐	๕๔๐,๐๐๐	๕๔๐,๐๐๐	๑ สาย	สะดวกในการ เดินทาง	กองช่าง
๓๒	โครงการก่อสร้างถนน แอสฟัลท์ติกคอนกรีต สาย กิ่งอำเภอ - หานบัว หมู่ ๓ - หมู่ ๕	เพื่อสะดวกในการเดินทาง	กว้าง ๖ ม. ยาว ๑,๔๗๕ ม. (รายละเอียด ตามแบบแปลน) จุดเริ่ม๘.๒๖๓ ๓๕๗N ๙๘.๓๐๐๓๕๗E จุดสิ้นสุด ๘.๒๗๑๙๘๙N ๙๘.๒๙๒๘๖๕E	๕,๙๐๐,๐๐๐	๕,๙๐๐,๐๐๐	๕,๙๐๐,๐๐๐	๕,๙๐๐,๐๐๐	๕,๙๐๐,๐๐๐	๑ สาย	สะดวกในการ เดินทาง	กองช่าง

ที่	โครงการ	วัตถุประสงค์	เป้าหมาย (ผลผลิตของโครงการ)	งบประมาณ					ตัวชี้วัด (KPI)	ผลที่คาดว่าจะ ได้รับ	หน่วยงาน รับผิดชอบ
				๒๕๖๑ (บาท)	๒๕๖๒ (บาท)	๒๕๖๓ (บาท)	๒๕๖๔ (บาท)	๒๕๖๕ (บาท)			
๓๓	โครงการก่อสร้างอาคาร โรงจอดรถและสำนักงาน บรรเทาสาธารณภัย หมู่ ๓	เพื่อประชาชนผู้มาติดต่อ ราชการได้รับความสะดวก	(รายละเอียดตามแบบแปลน) จุดพิกัด ๘.๒๖๘๓๑๗N ๙๘.๓๐๐๙๔๐E	๘๐๐,๐๐๐	๘๐๐,๐๐๐	๘๐๐,๐๐๐	๘๐๐,๐๐๐	๘๐๐,๐๐๐	๑ โครงการ	ประชาชนผู้มา ติดต่อราชการได้ รับความสะดวก	กองช่าง
๓๔	โครงการตรวจสอบแนวเขต คลอง ลำเหมืองลำราง สาธารณประโยชน์ หมู่ ๓	เพื่อกันแนวเขตสาธารณ - ประโยชน์	ภายในเขต หมู่ ๓ ตำบลโคกกลอย	๕๐,๐๐๐	๕๐,๐๐๐	๕๐,๐๐๐	๕๐,๐๐๐	๕๐,๐๐๐	๑ โครงการ	ได้กั้นแนวเขต สาธารณประโยชน์	กองช่าง
๓๕	โครงการก่อสร้างถนนแอสฟัลท์ ติกคอนกรีต รอบสระน้ำห่าน ไฟลาม หมู่ที่ ๓	เพื่อให้ประชาชนได้รับความ สะดวกในการสัญจรและ การสัญจร	เพื่อให้ประชาชนได้รับความสะดวก ในการสัญจร และการสัญจร			๓,๓๐๐,๐๐๐	๓,๓๐๐,๐๐๐	๓,๓๐๐,๐๐๐	๑ โครงการ	ประชาชนมีความ สะดวกในการสัญ จรมากขึ้น	กองช่าง
๓๖	โครงการก่อสร้างถนน คสล. ซอยหลังบ้านนายสหัส อัยรักษ์ หมู่ ๓	เพื่อให้ประชาชนได้สัญจร ไปมาได้สะดวกรวดเร็ว	กว้าง ๔ ม. ยาว ๘๐ ม. (รายละเอียด ตามแบบแปลน) จุดเริ่ม ๘.๒๗๒๒๒๒N ๙๘.๓๐๒๔๔๒E สิ้นสุด ๘.๒๗๑๖๔๔N ๙๘.๓๐๒๓๐๗E	๒๓๐,๐๐๐	๒๓๐,๐๐๐	๒๓๐,๐๐๐	๒๓๐,๐๐๐	๒๓๐,๐๐๐	๑ สาย	ประชาชนได้ สัญจรไปมาได้ สะดวก	กองช่าง
๓๗	โครงการก่อสร้างถนน คสล. สายห่านไฟลาม หมู่ ๓	เพื่อให้ประชาชนได้สัญจร ไปมาได้สะดวกรวดเร็ว	ถนนกว้าง ๕ ม. ยาว ๗๕๐ ม. (รายละเอียดตามแบบแปลน) จุดเริ่ม ๘.๒๕๖๔๓๙N ๙๘.๒๙๙๙๖๘E สิ้นสุด ๘.๒๕๘๖๙๔N ๙๘.๒๙๔๖๓๗E	๒,๖๓๐,๐๐๐	๒,๖๓๐,๐๐๐	๒,๖๓๐,๐๐๐	๒,๖๓๐,๐๐๐	๒,๖๓๐,๐๐๐	๑ สาย	ประชาชนได้ สัญจรไปมาได้ สะดวก	กองช่าง
๓๘	โครงการก่อสร้างลานจอดรถ เอนกประสงค์ ประปา ห่าน ไฟลาม หมู่ ๓	เพื่อให้สามารถจอดรถขยะ และรถดับเพลิงรวมทั้ง รถอื่นๆ ของอบต.โคกกลอย	รายละเอียดตามแบบแปลน พิกัด ๘.๒๕๘๗๖๗N ๙๘.๒๙๔๖๗๐E	๕๐๐,๐๐๐	๕๐๐,๐๐๐	๕๐๐,๐๐๐	๕๐๐,๐๐๐	๕๐๐,๐๐๐	๑ โครงการ	ประชาชนได้ สัญจรไปมาได้ สะดวก	กองช่าง
๓๙	โครงการก่อสร้างอาคารเก็บ พัสดุภัณฑ์ และอุปกรณ์ อบต. โคกกลอย หมู่ ๓	เพื่อเก็บอุปกรณ์ของ สำนักงาน	รายละเอียดตามแบบแปลน พิกัด ๘.๒๖๘๒๘๓N ๙๘.๓๐๑๔๑๐E	๘๐๐,๐๐๐	๘๐๐,๐๐๐	๘๐๐,๐๐๐	๘๐๐,๐๐๐	๘๐๐,๐๐๐	๑ โครงการ	ได้เก็บอุปกรณ์ของ สำนักงานไว้เป็น ระเบียบ	กองช่าง

ที่	โครงการ	วัตถุประสงค์	เป้าหมาย (ผลผลิตของโครงการ)	งบประมาณ					ตัวชี้วัด (KPI)	ผลที่คาดว่าจะ ได้รับ	หน่วยงาน รับผิดชอบ
				๒๕๖๑ (บาท)	๒๕๖๒ (บาท)	๒๕๖๓ (บาท)	๒๕๖๔ (บาท)	๒๕๖๕ (บาท)			
๔๐	โครงการก่อสร้างถนน คสล. สายข้างอิซูซุ - หานป่าสตอ หมู่ ๓	เพื่อให้ประชาชนได้สัญจรไปมาได้สะดวกรวดเร็ว	กว้าง ๕ ม. ยาว ๔๒๐ ม. (รายละเอียดตามแบบแปลน)	๑,๔๗๐,๐๐๐	๑,๔๗๐,๐๐๐	๑,๔๗๐,๐๐๐	๑,๔๗๐,๐๐๐	๑,๔๗๐,๐๐๐	๑ สาย	ประชาชนได้สัญจรไปมาได้สะดวก	กองช่าง
๔๑	โครงการก่อสร้างถนน คสล. สายข้างโรงเรียนขจรเกียรติโคกกลอย - หานป่าสตอ หมู่ ๓	เพื่อให้ประชาชนได้สัญจรไปมาได้สะดวกรวดเร็ว	กว้าง ๔ ม. ยาว ๗๖๐ ม. (รายละเอียดตามแบบแปลน) จุดเริ่ม ๘.๒๕๗๗๓N ๙๘.๓๐๐๔๑E จุดสิ้นสุด ๘.๒๕๗๓๐๐N ๙๘.๓๐๐๒๔๕E	๑,๙๖๐,๐๐๐	๑,๙๖๐,๐๐๐	๑,๙๖๐,๐๐๐	๑,๙๖๐,๐๐๐	๑,๙๖๐,๐๐๐	๑ สาย	ประชาชนได้สัญจรไปมาได้สะดวก	กองช่าง
๔๒	โครงการขยายเขตประปา ขอยเจ้าเงาะ - เทศบาล หมู่ ๓	เพื่อให้ประชาชนมีน้ำใช้ตลอดปี ๑ โครงการ	มาตรฐานรูปแบบราคาการประปา ส่วนภูมิภาคเป็นผู้ออกแบบและประเมินราคา	๓๕๐,๐๐๐	๓๕๐,๐๐๐	๓๕๐,๐๐๐	๓๕๐,๐๐๐	๓๕๐,๐๐๐	๑ โครงการ	ประชาชนมีน้ำใช้ตลอดปี	กองช่าง
๔๓	โครงการขุดลอกคลอง หมู่ ๓	เพื่อป้องกันน้ำท่วมขังในหมู่บ้าน	ยาว ๑,๕๐๐ ม. จุดเริ่ม ๘.๒๖๐๑๘๘N ๙๘.๓๐๔๗๑๑E จุดสิ้นสุด ๘.๒๖๗๘๗๘N ๙๘.๓๐๑๗๕๔E (รายละเอียดตามแบบแปลน)	๓๐๐,๐๐๐	๓๐๐,๐๐๐	๓๐๐,๐๐๐	๓๐๐,๐๐๐	๓๐๐,๐๐๐	๑ แห่ง	ป้องกันน้ำท่วมขังในหมู่บ้าน	กองช่าง
๔๔	โครงการขยายเขตประปาเชื่อมต่อประปาส่วนภูมิภาค สายหานป่าสตอ - ถนนเฉลิมพระเกียรติ หมู่ ๓	เพื่อให้ประชาชนมีน้ำใช้อุปโภค-บริโภค	รูปแบบและราคาการประปาส่วนภูมิภาคเป็นผู้ออกแบบและประเมินราคาพิกัดเริ่ม ๘.๒๕๙๗๒๒N ๙๘.๓๐๔๒๑๘E พิกัดสิ้นสุด ๘.๒๖๕๗๗๔N ๙๘.๓๐๙๒๒๕E		๕๐๐,๐๐๐	๕๐๐,๐๐๐	๕๐๐,๐๐๐	๕๐๐,๐๐๐	๑ โครงการ	ประชาชนมีน้ำอุปโภค-บริโภค	กองช่าง
๔๕	โครงการขยายเขตประปาจากขอยเฉลิมพระเกียรติ ๑ ถึงครัวเจ้าเงาะ หมู่ ๓	เพื่อให้ประชาชนมีน้ำใช้ตลอดปี	มาตรฐานรูปแบบราคาการประปาส่วนภูมิภาคเป็นผู้ออกแบบและประเมินราคา(รายละเอียดตามแบบแปลน)	๒,๐๐๐,๐๐๐	๒,๐๐๐,๐๐๐	๒,๐๐๐,๐๐๐	๒,๐๐๐,๐๐๐	๒,๐๐๐,๐๐๐	๑ โครงการ	ประชาชนมีน้ำใช้ตลอดปี	กองช่าง
๔๖	โครงการสร้างถังน้ำประปา (หอดัง) ที่ทำการกลุ่มเกษตรกรทำสวนยางโคกกลอย หมู่ ๓	เพื่อให้ประชาชนมีน้ำใช้ตลอดปี	๑ โครงการ	๒๐๐,๐๐๐	๒๐๐,๐๐๐	๒๐๐,๐๐๐	๒๐๐,๐๐๐	๒๐๐,๐๐๐	๑ โครงการ	ประชาชนมีน้ำใช้ตลอดปี	กองช่าง

ที่	โครงการ	วัตถุประสงค์	เป้าหมาย (ผลผลิตของโครงการ)	งบประมาณ					ตัวชี้วัด (KPI)	ผลที่คาดว่าจะ ได้รับ	หน่วยงาน รับผิดชอบ
				๒๕๖๑ (บาท)	๒๕๖๒ (บาท)	๒๕๖๓ (บาท)	๒๕๖๔ (บาท)	๒๕๖๕ (บาท)			
๔๗	โครงการก่อสร้างท่อระบายน้ำบ่อพักฝาดิบ พร้อมงานขยายไหล่ทาง สายเฉลิมพระเกียรติ - เทศบาล (สามแยกศาลเจ้าจั่ง ตำบลหนองสน้อย) หมู่ที่ ๓	เพื่อการระบายน้ำและป้องกันน้ำท่วมขังและประชาชนได้รับความสะดวกในการสัญจร	ท่อ คสล. ศก. ๐.๘๐ ม. พร้อมบ่อพักฝาดิบยาว ๔๐๐ ม.(รายละเอียดอื่นตามแบบแปลน)จุดเริ่มพิกัด ๘.๒๖๙๓๘๒N ๙๘.๓๐๙๔๒๐E จุดสิ้นสุดพิกัด ๘.๒๗๒๐๖๕N ๙๘.๓๐๙๓๘๘E			๑,๖๘๐,๐๐๐	๑,๖๘๐,๐๐๐	๑,๖๘๐,๐๐๐	๑ แห่ง	ป้องกันน้ำท่วมขังในชุมชน	กองช่าง
๔๘	โครงการวางท่อระบายน้ำคสล.พร้อมบ่อพัก และฝาดิบ หมู่ที่ ๔	เพื่อการระบายน้ำและป้องกันน้ำท่วมขังในชุมชน	วางท่อระบายน้ำคสล.ศก. ๐.๘๐ ม. พร้อมบ่อพักและฝาดิบ ยาว ๓๕๐ ม. (รายละเอียดตามแบบแปลนและปริมาณงาน)จุดเริ่มพิกัด ๘.๒๘๖๖๕๘N ๙๘.๒๙๘๗๓๑E จุดสิ้นสุดพิกัด ๘.๒๘๘๑๔๔N ๙๘.๒๙๘๘๐๔๒E		๑,๓๓๐,๐๐๐	๑,๓๓๐,๐๐๐	๑,๓๓๐,๐๐๐	๑,๓๓๐,๐๐๐	๑ แห่ง	ป้องกันน้ำท่วมขังในชุมชน	กองช่าง
๔๙	โครงการก่อสร้างระบายน้ำขอยหานสิงลม บ้านควน หมู่ที่ ๔	เพื่อการระบายน้ำและป้องกันน้ำท่วมขังและช่วยระบายน้ำครัวเรือน	กว้าง ๐.๗๕ ม. ยาว ๔๖๕ ม. (รายละเอียดตามปริมาณงาน และแบบแปลน)จุดเริ่มพิกัด ๘.๓๐๑๕๗๕ N ๙๘.๒๙๑๐๘๙ E จุดสิ้นสุดพิกัด ๘.๒๙๗๔๑๗ N ๙๘.๒๙๑๔๖๖ E		๑,๗๙๐,๒๕๐	๑,๗๙๐,๒๕๐	๑,๗๙๐,๒๕๐	๑,๗๙๐,๒๕๐	๑ แห่ง	สามารถลดปัญหา น้ำท่วมขังในชุมชน	กองช่าง
๕๐	โครงการขยายไหล่ทาง พร้อมก่อสร้างระบายน้ำ ๒ ข้าง (ช่วงสามแยกบ้านดอนในฝั่งตะวันออก - บ้านผู้ใหญ่วิโรจน์) หมู่ที่ ๔	เพื่อให้ประชาชนได้รับความสะดวกในการสัญจร	ผิวทางกว้าง ๑.๕๐ ม.หนา ๐.๑๕ ม. ยาว ๒๓๐ ม.(รายละเอียดตามปริมาณงาน และแบบแปลน) จุดเริ่มพิกัด ๘.๒๗๒๒๙๖ N ๙๘.๓๐๙๔๙๓ E จุดสิ้นสุดพิกัด ๘.๒๗๑๗๓๗ N ๙๘.๓๐๙๙๓ E		๘๖๑,๐๐๐	๘๖๑,๐๐๐	๘๖๑,๐๐๐	๘๖๑,๐๐๐	๑ แห่ง	ประชาชนได้รับความสะดวกในการสัญจรมากขึ้น	กองช่าง
๕๑	โครงการก่อสร้างรางระบายน้ำคสล. ฝาดิบ หมู่ที่ ๔	เพื่อช่วยระบายน้ำท่วมขัง	รายละเอียดตามแบบแปลนอบต. กว้าง ๑ ม. ยาว ๑๒๐ ม. พิกัดเริ่ม ๘.๒๘๖๖๕๙N ๙๘.๒๙๘๗๕๘E สิ้นสุด ๘.๒๘๕๖๗๐N ๙๘.๒๙๘๘๒๒E		๓๐๐,๐๐๐	๓๐๐,๐๐๐	๓๐๐,๐๐๐	๓๐๐,๐๐๐	๑ โครงการ	ป้องกันน้ำท่วมและระบายน้ำ	กองช่าง

ที่	โครงการ	วัตถุประสงค์	เป้าหมาย (ผลผลิตของโครงการ)	งบประมาณ					ตัวชี้วัด (KPI)	ผลที่คาดว่าจะ ได้รับ	หน่วยงาน รับผิดชอบ	
				๒๕๖๑ (บาท)	๒๕๖๒ (บาท)	๒๕๖๓ (บาท)	๒๕๖๔ (บาท)	๒๕๖๕ (บาท)				
๕๒	โครงการก่อสร้างถนนคอนกรีตเสริมเหล็ก สายบ้านนายสว่าง บ้านควน หมู่ที่ ๔	เพื่อให้ประชาชนได้รับความสะดวกในการสัญจร	ผิวทางกว้าง ๔.๐๐ ม.หนา ๐.๑๕ ม. ยาว ๑๐๐ ม. (รายละเอียดตามปริมาณงานและแบบแปลน)จุดเริ่มพิกัด๘.๓๐๕ ๒๘๖N ๙๘.๒๘๕๓๐๖E จุดสิ้นสุดพิกัด ๘.๓๐๕๙๗๖ N ๙๘.๒๘๕๖๔๓ E		๒๘๐,๐๐๐	๒๘๐,๐๐๐	๒๘๐,๐๐๐	๒๘๐,๐๐๐	๒๘๐,๐๐๐	๑ สาย	ประชาชนได้รับความสะดวกในการสัญจรมากขึ้น	กองช่าง
๕๓	โครงการบุกเบิกถนนหินคลุก บ้านดอน - นาใต้ หมู่ ๔	เพื่อให้ประชาชนได้สัญจรไปมาได้สะดวกรวดเร็ว	กว้าง ๖ ม. ยาว ๑,๔๐๐ ม. (รายละเอียดตามแบบแปลน)จุดเริ่มค่าพิกัด ๔๗P ๔๒๓๑๗๒E ๙๑๕๕๓๗N จุดสิ้นสุดค่าพิกัด ๔๗P ๔๒๑๙๓๙E, ๙๑๕๑๖๑N	๑,๒๖๐,๐๐๐	๑,๒๖๐,๐๐๐	๑,๒๖๐,๐๐๐	๑,๒๖๐,๐๐๐	๑,๒๖๐,๐๐๐	๑ สาย	ประชาชนได้สัญจรไปมาได้สะดวก	กองช่าง	
๕๔	โครงการก่อสร้างคูระบายน้ำ คสล. พร้อมขยายไหล่ทาง บริเวณข้างกำแพงวัดดอน - โรงเรียนบ้านดอน หมู่ ๔	เพื่อให้ประชาชนได้สัญจรไปมาได้สะดวกรวดเร็ว	กว้าง ๐.๗๕ ม.ยาว ๗๒๐ ม.(รายละเอียดตามแบบแปลน)จุดเริ่มค่าพิกัด๔๗P ๔๒๒๙๖๒E, ๙๑๕๕๓๗N จุดสิ้นสุดค่าพิกัด ๔๗P๔๒๒๑๙๗E, ๙๑๕๙๙๘N	๒,๐๐๐,๐๐๐	๒,๐๐๐,๐๐๐	๒,๐๐๐,๐๐๐	๒,๐๐๐,๐๐๐	๒,๐๐๐,๐๐๐	๑ โครงการ	ป้องกันน้ำท่วมขังและประชาชนใช้สัญจรได้สะดวก	กองช่าง	
๕๕	โครงการปรับปรุง/ซ่อมแซมฝายน้ำล้นหลังบ้านผู้ใหญ่หมู่๔	เพื่อเกษตรกรได้มีน้ำใช้	จุดเริ่มค่าพิกัด ๔๗P ๔๒๓๐๕๙E,๙๑๖๐๙๘N (รายละเอียดตามแบบแปลน)	๑,๐๐๐,๐๐๐	๑,๐๐๐,๐๐๐	๑,๐๐๐,๐๐๐	๑,๐๐๐,๐๐๐	๑,๐๐๐,๐๐๐	๑ โครงการ	เกษตรกรได้มีน้ำใช้ตลอดปี	กองช่าง	
๕๖	โครงการปรับปรุง/ซ่อมแซมฝายเก็บน้ำ ข้างที่ดินสารวัตรโรจน์ หมู่ ๔	เพื่อเกษตรกรได้มีน้ำใช้	๑ งาน จุดเริ่มค่าพิกัด ๔๗P ๔๒๓๐๓๖E, ๙๑๕๗๖๗N (รายละเอียดตามแบบแปลน)	๑,๐๐๐,๐๐๐	๑,๐๐๐,๐๐๐	๑,๐๐๐,๐๐๐	๑,๐๐๐,๐๐๐	๑,๐๐๐,๐๐๐	๑ โครงการ	เกษตรกรได้มีน้ำใช้ตลอดปี	กองช่าง	
๕๗	โครงการต่อเติมศาลาเนกประสงค์ หมู่ ๔	เพื่อประชาชนได้ทำกิจกรรมร่วมกันในหมู่บ้าน	(รายละเอียดตามแบบแปลน)จุดเริ่มค่าพิกัด ๔๗P ๔๒๒๘๒๖E, ๙๑๕๙๙๘N	๕๐๐,๐๐๐	๕๐๐,๐๐๐	๕๐๐,๐๐๐	๕๐๐,๐๐๐	๕๐๐,๐๐๐	๑ โครงการ	ประชาชนได้ทำกิจกรรมร่วมกันในหมู่บ้าน	กองช่าง	
๕๘	โครงการบุกเบิกถนนหินคลุกพร้อมท่อลอดเหลี่ยมสายบ้านดอนอุทิศ ๒ หมู่ ๔	เพื่อให้ประชาชนได้สัญจรไปมาได้สะดวก	กว้าง ๖ ม. ยาว ๒๒๐ ม.ท่อลอดเหลี่ยม (รายละเอียดตามแบบแปลน)จุดเริ่มค่าพิกัด ๔๗P ๔๒๓๐๒๔E, ๙๑๕๙๔๒N จุดสิ้นสุดค่าพิกัด ๔๗P ๔๒๓๒๕๐E, ๙๑๕๙๙๕N	๗๕๐,๐๐๐	๗๕๐,๐๐๐	๗๕๐,๐๐๐	๗๕๐,๐๐๐	๗๕๐,๐๐๐	๑ สาย	ประชาชนในหมู่บ้านมีถนนใช้อย่างสะดวก	กองช่าง	

ที่	โครงการ	วัตถุประสงค์	เป้าหมาย (ผลผลิตของโครงการ)	งบประมาณ					ตัวชี้วัด (KPI)	ผลที่คาดว่าจะ ได้รับ	หน่วยงาน รับผิดชอบ
				๒๕๖๑ (บาท)	๒๕๖๒ (บาท)	๒๕๖๓ (บาท)	๒๕๖๔ (บาท)	๒๕๖๕ (บาท)			
๕๙	โครงการขยายถนน คสล. สายวัดบ้านดอน - บ้านนาใต้ (ขอยรุ้งโรจน์) หมู่ ๔	เพื่อให้ประชาชนได้สัญจรไปมาได้สะดวก	กว้าง ๑ ม. ยาว ๒,๔๘๐ ม. (รายละเอียดตามแบบแปลน) จุดเริ่มค่าพิกัด ๔๗P ๔๒๒๕๑๙E, ๙๑๖๐๗๕N จุดสิ้นสุดค่าพิกัด ๔๗P ๔๒๑๗๖๐E, ๙๑๕๙๖๕N	๑,๗๓๖,๐๐๐	๑,๗๓๖,๐๐๐	๑,๗๓๖,๐๐๐	๑,๗๓๖,๐๐๐	๑,๗๓๖,๐๐๐	๑ สาย	ประชาชนได้ สัญจรไปมาอย่าง สะดวก	กองช่าง
๖๐	โครงการก่อสร้างระบายน้ำ คสล. พร้อมขยายไหล่ทาง คสล. สายวัดดอน - ทางหลวง หมายเลข ๔ (ต่อจากโครงการเดิม) หมู่ ๔	เพื่อให้ประชาชนได้สัญจรไปมาได้สะดวก และป้องกันน้ำท่วม	กว้าง ๐.๗๕ ม. ยาว ๑,๑๔๐ ม. (รายละเอียดอื่นตามแบบแปลน) จุดเริ่มค่าพิกัด ๔๗P ๔๒๒๕๓๐E, ๙๑๖๒๖๗N จุดสิ้นสุดค่าพิกัด ๔๗P ๔๒๓๑๒๓E, ๙๑๖๗๔๒N	๔,๙๕๙,๐๐๐	๔,๙๕๙,๐๐๐	๔,๙๕๙,๐๐๐	๔,๙๕๙,๐๐๐	๔,๙๕๙,๐๐๐	๑ โครงการ	ประชาชนใน หมู่บ้านมีถนนใช้ อย่างสะดวกขึ้น และน้ำไม่ท่วมขัง	กองช่าง
๖๑	โครงการก่อสร้างระบายน้ำ คสล. สายบ้านควน หมู่ ๔	เพื่อป้องกันน้ำท่วมภายในหมู่บ้าน	กว้าง ๐.๗๕ ม. ยาว ๕๐๐ ม. (รายละเอียดอื่นตามแบบแปลน) จุดเริ่มค่าพิกัด ๔๗P ๔๒๑๒๘๙E, ๙๑๗๙๓๓N จุดสิ้นสุดค่าพิกัด ๔๗P ๔๒๑๓๑๕E, ๙๑๘๑๒๐N	๒,๐๐๐,๐๐๐					๑ โครงการ	น้ำไม่ท่วมขัง	กองช่าง
๖๒	โครงการปรับปรุงผิวถนน สายบ้านดอน หมู่ ๔ (ปูทับด้วยแอสฟัลท์ติก คอนกรีต)	เพื่อให้ประชาชนได้สัญจรไปมาได้สะดวก รวดเร็ว	กว้าง ๔ ม. ยาว ๑,๕๐๐ ม. หนา ๐.๐๓ ม. (รายละเอียดอื่นตาม แบบแปลน)จุดเริ่มค่าพิกัด ๔๗P ๔๒๓๑๑๙E,๙๑๖๗๔๓N ๔๗P ๔๒๒๖๐๒E, ๙๑๖๐๙๙N		๑,๘๐๐,๐๐๐				๑ สาย	ประชาชนใน หมู่บ้านมีถนนใช้ สะดวกขึ้น	กองช่าง
๖๓	โครงการบุกเบิกถนนหินคลุก สายบ้านควน - นาสิก หมู่ ๔	เพื่อให้ประชาชนได้สัญจรไปมาได้สะดวก รวดเร็ว	กว้าง ๕ ม. ยาว ๗๐๐ ม. (รายละเอียดตามแบบแปลน) จุดเริ่มค่าพิกัด ๔๗P ๔๒๑๒๘๙E, ๙๑๘๑๑๘N จุดสิ้นสุดค่าพิกัด ๔๒๑๕๖๔E, ๙๑๖๐๙๙N	๓,๑๐๐,๐๐๐					๑ สาย	ประชาชนใน หมู่บ้านมีถนนใช้ สะดวกขึ้น	กองช่าง

ที่	โครงการ	วัตถุประสงค์	เป้าหมาย (ผลผลิตของโครงการ)	งบประมาณ					ตัวชี้วัด (KPI)	ผลที่คาดว่าจะ ได้รับ	หน่วยงาน รับผิดชอบ
				๒๕๖๑ (บาท)	๒๕๖๒ (บาท)	๒๕๖๓ (บาท)	๒๕๖๔ (บาท)	๒๕๖๕ (บาท)			
๖๔	โครงการปรับปรุงผิวถนน สายบ้านควน หมู่ ๔ (ปูทับด้วยแอสฟัลท์ติก คอนกรีต)	เพื่อให้ประชาชนได้ สัญจรไปมาได้สะดวก รวดเร็ว	กว้าง ๘ ม. ยาว ๑,๑๐๐ ม. หน้า ๐.๐๓ ม. (รายละเอียดอื่นตามแบบแปลน) จุดเริ่มค่าพิกัด ๔๗P ๔๒๒๓๑๘E, ๙๑๗๗๘๐N จุดสิ้นสุดค่าพิกัด ๔๗P ๔๒๒๓๑๘E, ๙๑๗๗๘๐N	๓,๑๐๐,๐๐๐					๑ สาย	ประชาชนใน หมู่บ้านมีถนนใช้ สะดวกขึ้น	กองช่าง
๖๕	โครงการปรับปรุง/ซ่อมแซม ฝายเก็บน้ำหลังเมรุ หมู่ ๔	เพื่อเกษตรกรได้มีน้ำใช้	๑ โครงการ จุดเริ่มค่าพิกัด ๔๗P ๔๒๒๖๘๙E, ๙๑๕๓๕๒N (รายละเอียดอื่นตามแบบแปลน)	๑,๐๐๐,๐๐๐	๑,๐๐๐,๐๐๐	๑,๐๐๐,๐๐๐	๑,๐๐๐,๐๐๐	๑,๐๐๐,๐๐๐	๑ โครงการ	เกษตรกรได้มีน้ำ ใช้ตลอดปี	กองช่าง
๖๖	โครงการก่อสร้างคูระบายน้ำ คสล. สายบ้านดอนใน หมู่ ๔	เพื่อป้องกันน้ำท่วมภายใน หมู่บ้าน กว้าง ๐.๗๕ ม. ยาว ๕๕๐ ม.	๑ โครงการ (รายละเอียดอื่นตาม แบบแปลน) จุดเริ่ม ๘.๒๘๙๒๗๑N ๙๘.๒๙๙๘๐๓E จุดสิ้นสุด ๘.๒๘๗๐๓๓N, ๙๘.๒๙๗๒๒๒E	๑,๙๒๕,๐๐๐	๑,๙๒๕,๐๐๐	๑,๙๒๕,๐๐๐	๑,๙๒๕,๐๐๐	๑,๙๒๕,๐๐๐	๑ โครงการ	ได้ป้องกันน้ำท่วม ในหมู่บ้าน	กองช่าง
๖๗	โครงการก่อสร้างถนน คสล. ซอยตาชอบ หมู่ ๔	เพื่อให้ประชาชนได้สัญจร ไปมาได้สะดวกรวดเร็ว	๑ โครงการ (รายละเอียดอื่นตาม แบบแปลน) จุดเริ่มค่าพิกัด ๔๗P ๘.๒๗๑๕๕๗N, ๙๘.๒๘๕๑๑๒E จุดสิ้นสุดค่าพิกัด ๘.๒๗๓๒๗๘N ๙๘.๒๘๔๓๔๓E	๕๐๐,๐๐๐	๕๐๐,๐๐๐	๕๐๐,๐๐๐	๕๐๐,๐๐๐	๕๐๐,๐๐๐	๑ โครงการ	ประชาชนได้ สัญจรไปมาได้ สะดวกรวดเร็ว	กองช่าง
๖๘	โครงการก่อสร้างถนนเลียบ คลองพร้อมสะพาน คสล. สายเมรุทุ่งโพธิ์ หมู่ ๔	เพื่อให้ประชาชนได้สัญจร ไปมาได้สะดวกรวดเร็ว	ยาว ๑,๒๐๐ ม.(รายละเอียดตาม แบบแปลน) จุดเริ่ม ๘.๒๘๑๙๒๙N ๙๘.๓๐๒๓๒๕E จุดสิ้นสุด ๘.๒๗๘๕๓๔N ๙๘.๒๙๑๑๔๙E	๒๘๐,๐๐๐	๒๘๐,๐๐๐	๒๘๐,๐๐๐	๒๘๐,๐๐๐	๒๘๐,๐๐๐	๑ โครงการ	ประชาชนใน หมู่บ้านมีถนนใช้ สะดวกขึ้น	กองช่าง
๖๙	โครงการก่อสร้างคูระบายน้ำ คสล. สายโคกขามถึง โรงเรียนบ้านดอน ทั้ง ๒ ข้าง หมู่ ๔	เพื่อป้องกันน้ำท่วม ภายในหมู่บ้าน	กว้าง ๐.๗๕ ม. ยาว ๒,๐๐๐ ม. จุดเริ่ม ๘.๒๘๕๕๖๙N ๙๘.๓๐๐๓๓๗E จุดสิ้นสุด ๘.๒๘๖๐๕๗N ๙๘.๒๙๓ ๓๗๒E (รายละเอียดตามแบบแปลน)	๗,๐๐๐,๐๐๐	๗,๐๐๐,๐๐๐	๗,๐๐๐,๐๐๐	๗,๐๐๐,๐๐๐	๗,๐๐๐,๐๐๐	๑ โครงการ	ได้ป้องกันน้ำท่วม ในหมู่บ้าน	กองช่าง

ที่	โครงการ	วัตถุประสงค์	เป้าหมาย (ผลผลิตของโครงการ)	งบประมาณ					ตัวชี้วัด (KPI)	ผลที่คาดว่าจะ ได้รับ	หน่วยงาน รับผิดชอบ
				๒๕๖๑ (บาท)	๒๕๖๒ (บาท)	๒๕๖๓ (บาท)	๒๕๖๔ (บาท)	๒๕๖๕ (บาท)			
๗๐	โครงการซ่อมสร้างคูระบายน้ำ คสล. (รางน้ำ) สายบ้านควน หมู่ ๔	เพื่อป้องกันน้ำท่วมภายใน หมู่บ้าน	กว้าง ๑ ม.ยาว ๑,๐๐๐ ม.(รายละเอียด ตามแบบแปลน) จุดเริ่มค่าพิกัด ๙๘.๒๘๗๗๑๑E จุดสิ้นสุด ๘.๓๐๓๕๘๗N ๙๘.๒๘๕๕๓๒๕E	๓,๕๐๐,๐๐๐	๓,๕๐๐,๐๐๐	๓,๕๐๐,๐๐๐	๓,๕๐๐,๐๐๐	๓,๕๐๐,๐๐๐	๑ โครงการ	ได้ป้องกันน้ำท่วม ในหมู่บ้าน	กองช่าง
๗๑	โครงการก่อสร้างคูระบายน้ำ บริเวณหน้าวัดดอน หมู่ ๔	เพื่อป้องกันน้ำท่วมภายใน หมู่บ้าน	กว้าง ๐.๗๕ ม. ยาว ๑๕๐ ม. จุดเริ่ม ๘.๒๘๖๗๙๕N ๙๘.๒๘๙๙๙๘E จุดสิ้นสุด๘.๒๘๕๕๕๒N ๙๘.๓๐ ๐๓๑๕E (รายละเอียดตามแบบแปลน)	๕๒๕,๐๐๐	๕๒๕,๐๐๐	๕๒๕,๐๐๐	๕๒๕,๐๐๐	๕๒๕,๐๐๐	๑ โครงการ	ได้ป้องกันน้ำท่วม ในหมู่บ้าน	กองช่าง
๗๒	โครงการเปลี่ยนฝาคูระบายน้ำ (แบบตะแกรงเหล็ก) บริเวณ ช่วงหน้าบ้านผู้ใหญ่ จนถึง หน้าวัดดอน หมู่ ๔	เพื่อป้องกันน้ำท่วมขัง และแก้ไขการระบายน้ำ	๑ โครงการ จุดเริ่มค่าพิกัด ๘.๒๘๗๔๒๑N ๙๘.๓๐๐๑๒๑E	๒๐๐,๐๐๐	๒๐๐,๐๐๐	๒๐๐,๐๐๐	๒๐๐,๐๐๐	๒๐๐,๐๐๐	๑ โครงการ	ป้องกันน้ำท่วมขัง และแก้ไขการระบาย น้ำ	กองช่าง
๗๓	โครงการขุดลอกคลอง หมู่ ๔	เพื่อป้องกันน้ำท่วมภายใน หมู่บ้าน	ลอกคลองยาว ๑,๗๐๐ ม. จุดเริ่ม ๘.๒๘๙๕๓๗N ๙๘.๓๐๔๓๗๓E จุด สิ้นสุด๘.๒๗๐๘๓๗N ๙๘.๒๙๗๘๗๓E (รายละเอียดตามแบบแปลน)	๓๔๐,๐๐๐	๓๔๐,๐๐๐	๓๔๐,๐๐๐	๓๔๐,๐๐๐	๓๔๐,๐๐๐	๑ โครงการ	ได้ป้องกันน้ำท่วม ในหมู่บ้าน	กองช่าง
๗๔	โครงการก่อสร้างถนนคอน กรีตเสริมเหล็ก (บ้านป่าแอม) หมู่ที่ ๕	เพื่อให้ประชาชนได้รับ ความสะดวกในการสัญจร	กว้าง ๔.๐๐ ม. ยาว ๑๘๐ ม. (รายละเอียดตามแบบแปลนและ ปริมาณงาน) จุดเริ่มพิกัด ๘.๒๖๑๐๘ N ๙๘.๒๗๙๙๓๓ E จุดสิ้นสุดพิกัด ๘.๒๖๙๑๑๗ N ๙๘.๒๘๑๕๗๒ E		๕๐๔,๐๐๐	๕๐๔,๐๐๐	๕๐๔,๐๐๐	๕๐๔,๐๐๐	๑ สาย	ประชาชนได้รับ ความสะดวก ในการสัญจร	กองช่าง
๗๕	โครงการก่อสร้างคูระบายน้ำ ซอยหนาบัว ๔ (ฝั่งทางขวา) หมู่ที่ ๕	เพื่อช่วยระบายน้ำและลด ปัญหาน้ำท่วมขัง	กว้าง ๐.๗๕ ม. ยาว ๑๓๐ ม. (รายละเอียดตามปริมาณงาน และ แบบแปลน)จุดเริ่มพิกัด ๘.๒๘๙๒๖๓N ๙๘.๒๙๙๘๗๔ E จุดสิ้นสุดพิกัด ๘.๒๘๗๐๓๓ N ๙๘.๒๙๗๒๘๖ E		๔๗๗,๗๕๐	๔๗๗,๗๕๐	๔๗๗,๗๕๐	๔๗๗,๗๕๐	๑ แห่ง	สามารถช่วย ระบายน้ำและลด ปัญหาน้ำท่วมขัง ในชุมชนได้	กองช่าง

ที่	โครงการ	วัตถุประสงค์	เป้าหมาย (ผลผลิตของโครงการ)	งบประมาณ					ตัวชี้วัด (KPI)	ผลที่คาดว่าจะ ได้รับ	หน่วยงาน รับผิดชอบ
				๒๕๖๑ (บาท)	๒๕๖๒ (บาท)	๒๕๖๓ (บาท)	๒๕๖๔ (บาท)	๒๕๖๕ (บาท)			
๗๖	โครงการก่อสร้างถนนคอนกรีตเสริมเหล็ก สายบ้านนายเดโช หมู่ที่ ๕	เพื่อให้ประชาชนได้รับความสะดวกในการสัญจร	ผิวทางกว้าง ๔.๐๐ ม.หนา ๐.๑๕ ม. ยาว ๒๑๕ ม. (รายละเอียดตามปริมาณงาน และแบบแปลน) จุดเริ่มพิกัด ๘.๒๗๐๘๕๖ N ๙๘.๒๘๕๒๖๔ E จุดสิ้นสุดพิกัด ๘.๒๗๐๖๘๖ N ๙๘.๒๘๓๓๕๗ E		๖๐๒,๐๐๐	๖๐๒,๐๐๐	๖๐๒,๐๐๐	๖๐๒,๐๐๐	๑ สาย	ประชาชนมีความสะดวกในการสัญจร	กองช่าง
๗๗	โครงการก่อสร้างคูระบายน้ำ สายบ้านนายเดโช หมู่ที่ ๕	เพื่อการระบายน้ำและป้องกันน้ำท่วมขังและช่วยระบายน้ำครัวเรือน	กว้าง ๐.๗๕ ม. ยาว ๑๒๐ ม. (รายละเอียดตามปริมาณงาน และแบบแปลน)จุดเริ่มพิกัด ๘.๒๗๐๘๕๖N ๙๘.๒๘๕๒๖๔ E จุดสิ้นสุดพิกัด ๘.๒๗๐๖๘๖ N ๙๘.๒๘๓๓๕๗ E		๗๙๐,๑๒๕	๗๙๐,๑๒๕	๗๙๐,๑๒๕	๗๙๐,๑๒๕	๑ แห่ง	สามารถช่วยระบายน้ำและลดปัญหาน้ำท่วมขังในชุมชนได้	กองช่าง
๗๘	โครงการบุกเบิกถนนผิวทางหินคลุก ซอยนายห้าน เขี้ยวสนธิ หมู่ที่ ๕	เพื่อให้ประชาชนได้รับความสะดวกในการสัญจร	ผิวทางกว้าง ๕.๐๐ ม. ยาว ๑๑๕ ม. (รายละเอียดตามปริมาณงาน และแบบแปลน)จุดเริ่มพิกัด ๘.๒๖๘๖๓๔ N ๙๘.๒๙๓๔๓๑ E จุดสิ้นสุดพิกัด ๘.๒๖๘๔๗๖ N ๙๘.๒๙๒๔๓ E		๑๔๓,๗๕๐	๑๔๓,๗๕๐	๑๔๓,๗๕๐	๑๔๓,๗๕๐	๑ สาย	ประชาชนมีความสะดวกในการสัญจร	กองช่าง
๗๙	โครงการบุกเบิกถนนผิวทางหินคลุก ข้างคลองฝายน้ำล้น (สวนนายเฮ้ง - หานบัวหมู่ที่ ๕	เพื่อให้ประชาชนได้รับความสะดวกในการสัญจร	ผิวทางกว้าง ๕.๐๐ ม. ยาว ๖๘๐ ม. (รายละเอียดตามปริมาณงาน และแบบแปลน) จุดเริ่มพิกัด ๘.๒๗๖๘๒๓ N ๙๘.๒๘๗๘๐๓ E จุดสิ้นสุดพิกัด ๘.๒๗๓๖๒๓ N ๙๘.๒๙๑๙๘๖ E		๘๕๐,๐๐๐	๘๕๐,๐๐๐	๘๕๐,๐๐๐	๘๕๐,๐๐๐	๑ สาย	ประชาชนมีความสะดวกในการสัญจร	กองช่าง
๘๐	โครงการก่อสร้างฝายเก็บกักน้ำคลองใหญ่-คลองเทศบาล-นาไต้ หมู่ที่ ๕	เพื่อให้ประชาชนมีน้ำใช้ด้านการเกษตร	รายละเอียดตามแบบแปลนก่อสร้าง ๐บต.โคกกลอย พิกัด ๘.๒๗๖๕๓๙N ๙๘.๒๙๔๒๔๒E		๘๐๐,๐๐๐	๘๐๐,๐๐๐	๘๐๐,๐๐๐	๘๐๐,๐๐๐	๑ โครงการ	ประชาชนมีน้ำใช้เพื่อการเกษตรช่วงหน้าแล้ง	กองช่าง

ที่	โครงการ	วัตถุประสงค์	เป้าหมาย (ผลผลิตของโครงการ)	งบประมาณ					ตัวชี้วัด (KPI)	ผลที่คาดว่าจะ ได้รับ	หน่วยงาน รับผิดชอบ
				๒๕๖๑ (บาท)	๒๕๖๒ (บาท)	๒๕๖๓ (บาท)	๒๕๖๔ (บาท)	๒๕๖๕ (บาท)			
๘๑	โครงการต่อเติมศาลา เอนกประสงค์ หมู่ ๕	เพื่อประชาชนได้ใช้ร่วมกัน ในหมู่บ้าน	๑ โครงการ (รายละเอียดอื่นตาม แบบแปลน) จุดเริ่มค่าพิกัด ๔๗P ๔๒๒๒๐๒E, ๙๑๔๓๐๙N	๗๐๐,๐๐๐	๗๐๐,๐๐๐	๗๐๐,๐๐๐	๗๐๐,๐๐๐	๗๐๐,๐๐๐	๑ โครงการ	ประชาชนได้ทำ กิจกรรมร่วมกันใน หมู่บ้าน	กองช่าง
๘๒	โครงการซ่อมแซมฝายน้ำล้น คลอง หมู่ ๕ ต่อ คลองนาใต้	เพื่อป้องกันน้ำท่วมขังใน หมู่บ้านและมีน้ำกินน้ำใช้	(รายละเอียดอื่นตามแบบแปลน)จุดเริ่ม ค่าพิกัด ๔๗P๔๒๓๑๖๒E,๙๑๔๘๓๓N	๑,๐๐๐,๐๐๐	๑,๐๐๐,๐๐๐	๑,๐๐๐,๐๐๐	๑,๐๐๐,๐๐๐	๑,๐๐๐,๐๐๐	๑ โครงการ	ป้องกันน้ำทะเล หนุนและกักเก็บน้ำ	กองช่าง
๘๓	โครงการก่อสร้างคูระบายน้ำ คสล. ซอยโรจนม หมู่ ๕	เพื่อป้องกันน้ำท่วมขัง ในหมู่บ้าน	ยาว ๒๓๒ ม. กว้าง ๐.๗๕ ม. (รายละเอียดอื่นตามแบบแปลน) จุดเริ่มค่าพิกัด ๔๗P ๔๒๒๗๘๘E, ๙๑๔๕๒๒N จุดสิ้นสุดค่าพิกัด ๔๗P ๔๒๒๘๓๙E, ๙๑๔๖๒๖N	๙๒๘,๐๐๐	๙๒๘,๐๐๐	๙๒๘,๐๐๐	๙๒๘,๐๐๐	๙๒๘,๐๐๐	๑ โครงการ	ป้องกันน้ำท่วมขัง ในพื้นที่	กองช่าง
๘๔	โครงการวางท่อระบายน้ำ คสล. พร้อมบ่อพัก ซอยป่าบี หมู่ ๕	เพื่อป้องกันน้ำท่วมขัง ในหมู่บ้าน	ท่อ คสล. ๐.๔๐ ม. พร้อมฝาปิด ยาว ๖๐๐ ม. (รายละเอียดตาม แบบแปลน) จุดเริ่มค่าพิกัด ๔๗P ๔๒๐๗๑๘E, ๙๑๔๐๑๓N จุดสิ้นสุด ค่าพิกัด ๔๗P๔๒๑๐๒๖E, ๙๑๔๐๒๓N	๙๒๘,๐๐๐	๙๒๘,๐๐๐	๙๒๘,๐๐๐	๙๒๘,๐๐๐	๙๒๘,๐๐๐	๑ โครงการ	ป้องกันน้ำท่วมขัง ในพื้นที่	กองช่าง
๘๕	โครงการบุกเบิกถนนหินคลุก สายหลัง กม.๖ - โรงแรม อลินตา หมู่ ๕	เพื่อให้ประชาชนได้สัญจร ไปมาได้สะดวก	กว้าง ๖ ม. ยาว ๑,๗๘๐ ม. (รายละเอียดอื่นตามแบบแปลน) จุดเริ่มค่าพิกัด ๔๗P ๔๒๒๔๒๕E, ๙๑๑๘๘๕N จุดสิ้นสุดค่าพิกัด ๔๗P ๔๒๒๐๒๒E, ๙๑๔๕๖๑N	๒,๘๗๐,๐๐๐					๑ โครงการ	ประชาชนใน หมู่บ้านมีถนนใช้ อย่างสะดวก	กองช่าง
๘๖	โครงการก่อสร้างคูระบายน้ำ คสล. ซอยบ้านผู้ใหญ่ธีรยุทธ เมืองภักดี หมู่ ๕	เพื่อป้องกันน้ำท่วมขัง ในหมู่บ้าน	กว้าง ๐.๗๕ ม. ยาว ๑๕๐ ม. (รายละเอียดอื่นตามแบบแปลน) จุดเริ่มค่าพิกัด ๔๗P ๔๒๒๐๐๗E, ๙๑๔๔๐๙N จุดสิ้นสุดค่าพิกัด ๔๗P ๔๒๒๐๒๒E, ๙๑๔๕๖๑N	๖๐๐,๐๐๐	๖๐๐,๐๐๐	๖๐๐,๐๐๐	๖๐๐,๐๐๐	๖๐๐,๐๐๐	๑ โครงการ	ป้องกันน้ำท่วมขัง ในหมู่บ้าน	กองช่าง

ที่	โครงการ	วัตถุประสงค์	เป้าหมาย (ผลผลิตของโครงการ)	งบประมาณ					ตัวชี้วัด (KPI)	ผลที่คาดว่าจะ ได้รับ	หน่วยงาน รับผิดชอบ
				๒๕๖๑ (บาท)	๒๕๖๒ (บาท)	๒๕๖๓ (บาท)	๒๕๖๔ (บาท)	๒๕๖๕ (บาท)			
๘๗	โครงการก่อสร้างคูระบายน้ำ คสล. สายห่านบัวช่วงสะพาน ห่านบัว หาดทรายขาว หมู่ ๕	เพื่อป้องกันน้ำท่วมขัง ในหมู่บ้าน	กว้าง ๐.๗๕ ม. ยาว ๖๗๐ ม. (รายละเอียดอื่นตามแบบแปลน) จุดเริ่มค่าพิกัด ๔๗P ๔๒๑๙๗๖E, ๙๑๔๐๗๓N จุดสิ้นสุดค่าพิกัด ๔๗P ๔๒๑๓๐๕E, ๙๑๔๒๘๘N	๒,๖๘๐,๐๐๐	๒,๖๘๐,๐๐๐	๒,๖๘๐,๐๐๐	๒,๖๘๐,๐๐๐	๒,๖๘๐,๐๐๐	๑ โครงการ	ป้องกันน้ำท่วมขัง ในหมู่บ้าน	กองช่าง
๘๘	โครงการปรับปรุงผิวถนน สายห่านบัว - ทางหลวง โคกกลอยนาใต้ หมู่ ๕ (ปูทับด้วยพาราแอสฟัลท์ติก คอนกรีต)	เพื่อให้ประชาชนได้สัญจร ไปมาได้สะดวกรวดเร็ว	กว้าง ๖ ม. ยาว ๑,๓๔๐ ม. หนา ๐.๐๓ ม. (รายละเอียดอื่น ตามแบบแปลน) จุดเริ่มค่าพิกัด ๔๒๑๙๗๘E, ๙๑๔๔๐๐N จุดสิ้นสุด ค่าพิกัด ๔๗P๔๒๑๒๔๒E, ๙๑๔๙๓๐N	๓,๖๑๘,๐๐๐	๓,๖๑๘,๐๐๐	๓,๖๑๘,๐๐๐	๓,๖๑๘,๐๐๐		๑ โครงการ	ประชาชนใน หมู่บ้านมีถนนใช้ อย่างสะดวก	กองช่าง
๘๙	โครงการก่อสร้างถนน คสล. สายบ้านนายศึก หมู่ ๕	เพื่อให้ประชาชนได้สัญจร ไปมาได้สะดวกรวดเร็ว	กว้าง ๖ ม. ยาว ๓๐๐ ม. (รายละเอียดอื่นตามแบบแปลน) จุดเริ่มค่าพิกัด ๔๗P ๔๒๑๙๗๘E, ๙๑๔๔๐๐N จุดสิ้นสุดค่าพิกัด ๔๗P ๔๒๑๒๔๒E, ๙๑๔๙๓๐N	๕๔๐,๐๐๐	๕๔๐,๐๐๐	๕๔๐,๐๐๐	๕๔๐,๐๐๐	๕๔๐,๐๐๐	๑ โครงการ	ประชาชนใน หมู่บ้านมีถนนใช้ อย่างสะดวก	กองช่าง
๙๐	โครงการก่อสร้างถนน คสล. ขอยลู่หวัดชายเล - โค้ง หาดทรายขาว หมู่ ๕	เพื่อให้ประชาชนได้สัญจร ไปมาได้สะดวกรวดเร็ว	กว้าง ๔ ม. ยาว ๘๕๐ ม. หนา ๐.๑๕ ม. (รายละเอียดอื่นตามแบบแปลน) จุดเริ่มค่าพิกัด ๔๒๐๖๓๓E, ๙๑๔๑๕๗N จุดสิ้นสุดค่าพิกัด ๔๗P ๔๒๑๒๙๐E, ๙๑๔๓๐๗N	๑,๓๘๐,๐๐๐	๑,๓๘๐,๐๐๐	๑,๓๘๐,๐๐๐	๑,๓๘๐,๐๐๐	๑,๓๘๐,๐๐๐	๑ โครงการ	ให้ประชาชนได้ สัญจรไปมาได้ สะดวก	กองช่าง
๙๑	โครงการก่อสร้างคูระบายน้ำ คสล. สีแยกห่านบัว - ร้าน บังอาจ หมู่ ๕	เพื่อก่อสร้างคูระบายน้ำ แก้การระบายน้ำ กว้าง ๐.๗๕ ม. ยาว ๔๐๐ ม.	(รายละเอียดอื่นตามแบบแปลน) จุดเริ่มค่าพิกัด ๘.๒๗๑๑๗๙N ๙๘.๒๙๖๑๒๒E จุดสิ้นสุดค่าพิกัด ๘.๒๗๑๑๑๓N ๙๘.๒๙๗๖๗๗E	๑,๕๕๐,๐๐๐	๑,๕๕๐,๐๐๐	๑,๕๕๐,๐๐๐	๑,๕๕๐,๐๐๐	๑,๕๕๐,๐๐๐	๑ โครงการ	แก้ปัญหา น้ำท่วม ขังในชุมชน	กองช่าง

ที่	โครงการ	วัตถุประสงค์	เป้าหมาย (ผลผลิตของโครงการ)	งบประมาณ					ตัวชี้วัด (KPI)	ผลที่คาดว่าจะ ได้รับ	หน่วยงาน รับผิดชอบ
				๒๕๖๑ (บาท)	๒๕๖๒ (บาท)	๒๕๖๓ (บาท)	๒๕๖๔ (บาท)	๒๕๖๕ (บาท)			
๙๒	โครงการก่อสร้างคูระบายน้ำ คสล. ต่อจากบ้าน ส.อบต. ชนาพร ทองทิพย์(ซอยศรีนคร ต่อจากโครงการเดิม) หมู่ ๕	เพื่อก่อสร้างคูระบายน้ำ แก้การระบายน้ำ กว้าง ๐.๗๕ ม. ยาว ๔๐๐ ม.	(รายละเอียดอื่นตามแบบแปลน) จุดเริ่มค่าพิกัด ๘.๒๖๙๗๙๗N ๙๘.๒๙๑๒๑๔E จุดสิ้นสุดค่าพิกัด ๘.๒๖๙๔๘๕N ๙๘.๒๙๐๔๐๓E	๑,๔๐๐,๐๐๐	๑,๔๐๐,๐๐๐	๑,๔๐๐,๐๐๐	๑,๔๐๐,๐๐๐	๑,๔๐๐,๐๐๐	๑ โครงการ	แก้ปัญหาหน้าท่วม ข้างในชุมชน	กองช่าง
๙๓	โครงการก่อสร้างถนน คสล. ขอยศาลาหมู่บ้าน - สระน้ำ ห่านบัว หมู่ ๕	เพื่อให้ประชาชนได้ สัญจรไปมาได้สะดวก รวดเร็ว กว้าง ๖ ม. ยาว ๒๙๐ ม.	(รายละเอียดอื่นตามแบบแปลน) จุดเริ่มค่าพิกัด ๘.๒๗๑๙๔๙N ๙๘.๒๙๒๘๖๒E จุดสิ้นสุดค่าพิกัด ๘.๒๗๐๐๖๙N ๙๘.๒๖๔๓๑๙E	๑,๒๑๐,๐๐๐	๑,๒๑๐,๐๐๐	๑,๒๑๐,๐๐๐	๑,๒๑๐,๐๐๐	๑,๒๑๐,๐๐๐	๑ โครงการ	ให้ประชาชนได้ สัญจรไปมาได้ สะดวก	กองช่าง
๙๔	โครงการก่อสร้างคูระบายน้ำ คสล. ขอยห่านบัว ฝั่งตรงข้าม บ้านผู้ใหญ่ หมู่ ๕	เพื่อก่อสร้างคูระบายน้ำ แก้การระบายน้ำ กว้าง ๐.๗๕ ม. ยาว ๑๔๐ ม.	(รายละเอียดอื่นตามแบบแปลน) จุดเริ่มค่าพิกัด ๘.๒๗๑๗๗๔N ๙๘.๒๙๑๖๔๙E จุดสิ้นสุดค่าพิกัด ๘.๒๗๒๙๓๑N ๙๘.๒๙๑๖๗๕E	๔๙๐,๐๐๐	๔๙๐,๐๐๐	๔๙๐,๐๐๐	๔๙๐,๐๐๐	๔๙๐,๐๐๐	๑ โครงการ	แก้ปัญหาหน้าท่วม ข้างในชุมชน	กองช่าง
๙๕	โครงการก่อสร้างคูระบายน้ำ คสล. หน้าโรงแรมอลินตา หมู่ ๕	เพื่อก่อสร้างคูระบายน้ำ แก้การระบายน้ำวางท่อ คสล. ๐.๖๐ ม. พร้อมบ่อพัก ผ้าปิด ยาว ๕๐๐ ม.	(รายละเอียดอื่นตามแบบแปลน) จุดเริ่มค่าพิกัด ๘.๒๕๗๒๗๗N ๙๘.๒๘๑๑๖๙N จุดสิ้นสุดค่าพิกัด ๘.๒๕๐๙๐๒N ๙๘.๒๘๒๑๓๘E	๑,๙๒๕,๐๐๐	๑,๙๒๕,๐๐๐	๑,๙๒๕,๐๐๐	๑,๙๒๕,๐๐๐	๑,๙๒๕,๐๐๐	๑ โครงการ	แก้ปัญหาหน้าท่วม ข้างในชุมชน	กองช่าง
๙๖	โครงการก่อสร้างบ่อบำบัด พร้อมวางท่อน้ำทิ้ง หมู่ ๕	เพื่อการรักษาสิ่งแวดล้อม และการท่องเที่ยว	๑ โครงการ จุดพิกัด ๘.๒๕๑๕๓๖N ๙๘.๒๘๑๑๗๙ E (รายละเอียดอื่นตามแบบแปลน)	๗๐๐,๐๐๐	๗๐๐,๐๐๐	๗๐๐,๐๐๐	๗๐๐,๐๐๐	๗๐๐,๐๐๐	๑ โครงการ	แก้ไขมลภาวะจาก น้ำเสียของชุมชน	กองช่าง
๙๗	โครงการก่อสร้างท่อลอด เหลี่ยมคลองบ้านป่า หมู่ ๕	เพื่อก่อสร้างคูระบายน้ำ แก้การระบายน้ำ	๑ โครงการ (รายละเอียดอื่นตาม แบบแปลน) จุดเริ่มค่าพิกัด ๘.๒๖๙๔๗๗N ๙๘.๒๘๒๑๕๗E	๘๕๐,๐๐๐	๘๕๐,๐๐๐	๘๕๐,๐๐๐	๘๕๐,๐๐๐	๘๕๐,๐๐๐	๑ โครงการ	แก้ปัญหาหน้าท่วม ข้างในชุมชน	กองช่าง
๙๘	โครงการก่อสร้างห้องน้ำ อาคารสำนักงานหมู่บ้าน หมู่ ๕	เพื่อให้ประชาชนได้มี ห้องน้ำใช้อย่างสะอาด	๑ โครงการ (รายละเอียดอื่นตาม แบบแปลน) จุดค่าพิกัด ๘.๒๖๙๒๗๐N ๙๘.๒๘๓๘๓๔E	๓๕๐,๐๐๐	๓๕๐,๐๐๐	๓๕๐,๐๐๐	๓๕๐,๐๐๐	๓๕๐,๐๐๐	๑ โครงการ	ประชาชนได้มี ห้องน้ำใช้อย่าง ถูกสุขลักษณะ	กองช่าง

ที่	โครงการ	วัตถุประสงค์	เป้าหมาย (ผลผลิตของโครงการ)	งบประมาณ					ตัวชี้วัด (KPI)	ผลที่คาดว่าจะ ได้รับ	หน่วยงาน รับผิดชอบ
				๒๕๖๑ (บาท)	๒๕๖๒ (บาท)	๒๕๖๓ (บาท)	๒๕๖๔ (บาท)	๒๕๖๕ (บาท)			
๙๙	โครงการพัฒนาพื้นที่บริเวณ อดีตโรงเรียนบ้านอ่าวจิก หมู่ ๕	เพื่อให้พื้นที่ดังกล่าว ประชาชนสามารถใช้ ทำกิจกรรมต่าง ๆ ได้ แก้ไขปัญหาพื้นที่เปลี่ยว	๑ โครงการ (รายละเอียดอื่นตาม แบบแปลน) จุดค่าพิกัด ๘.๒๖๔๗๔๓N ๙๘.๒๘๓๐๒๑E	๓๐๐,๐๐๐	๓๐๐,๐๐๐	๓๐๐,๐๐๐	๓๐๐,๐๐๐	๓๐๐,๐๐๐	๑ โครงการ	พื้นที่ดังกล่าวประ ชาชนใช้ทำกิจกรรม ต่างๆได้แก้ไข ปัญหาพื้นที่เปลี่ยว	กองช่าง
๑๐๐	โครงการก่อสร้างถนน คสล. พร้อมระบายน้ำ สายบ้าน นางโดย หมู่ ๕	เพื่อใช้สัญจรไปมา และป้องกันน้ำท่วม	๑ โครงการ (รายละเอียดอื่นตาม แบบแปลน) จุดค่าพิกัด๘๖๒๕.๕๐N ๙๘.๑๗๔๗.๐๕E จุดสิ้นสุดพิกัด ๘.๑๖๒๘.๓๑N ๙๘.๑๗๕๐.๖๒E	๕๐๐,๐๐๐	๕๐๐,๐๐๐	๕๐๐,๐๐๐	๕๐๐,๐๐๐		๑ โครงการ	ประชาชนใช้สัญจร ไปมาอย่างสะดวก และป้องกันน้ำ ท่วม	กองช่าง
๑๐๑	โครงการบุกเบิกถนน สายหน้าบ้านตาโช - อ่าวจิก หมู่ ๕	เพื่อให้ประชาชนได้ สัญจรไปมาได้สะดวก รวดเร็ว	กว้าง ๕ ม. ยาว ๗๐๐ ม.จุดเริ่ม๘.๒๗๐ ๘๔๙N ๙๘.๒๘๕๒๖Eจุดสิ้นสุด ๘.๒๗๐๘๓๗N ๙๘.๒๗๙๖๒๗E (รายละเอียดอื่นตามแบบแปลน)	๕๒๕,๐๐๐	๕๒๕,๐๐๐	๕๒๕,๐๐๐	๕๒๕,๐๐๐	๕๒๕,๐๐๐	๑ โครงการ	ประชาชนใช้สัญจร ไปมาอย่างสะดวก	กองช่าง
๑๐๒	โครงการก่อสร้างอาคารเก็บ เครื่องประมงพื้นบ้าน พร้อม ทางเท้าหน้าหาดนาใต้ หมู่ ๕	เพื่อประชาชนได้ใช้เก็บ อุปกรณ์ประมงสร้างความ สวยงาม	กว้าง ๕ ม. ยาว ๔,๐๐๐ ม. จุดเริ่ม ๘.๒๗๓๓๘๐N ๙๘.๒๗๖๘๕๘E จุดสิ้น สุด ๘.๒๗๓๔๖๒N ๙๘.๒๘๑๘๓๘E (รายละเอียดอื่นตามแบบแปลน)	๑๔,๐๐๐,๐๐๐	๑๔,๐๐๐,๐๐๐	๑๔,๐๐๐,๐๐๐	๑๔,๐๐๐,๐๐๐	๑๔,๐๐๐,๐๐๐	๑ โครงการ	ประชาชนได้เก็บ อุปกรณ์สร้าง ความสวยงาม	กองช่าง
๑๐๓	โครงการขุดลอกคลอง หมู่ ๕	เพื่อป้องกันน้ำท่วมขัง ในหมู่บ้าน	ขุดลอกคลองยาว ๒,๕๐๐ ม.จุดเริ่ม ๘.๒๗๖๘๗๙N ๙๘.๓๐๓๙๙๒E จุดสิ้น สุด ๘.๒๗๗๒๒๗N ๙๘.๒๙๑๘๗๒E (รายละเอียดอื่นตามแบบแปลน)	๕๐๐,๐๐๐	๕๐๐,๐๐๐	๕๐๐,๐๐๐	๕๐๐,๐๐๐	๕๐๐,๐๐๐	๑ โครงการ	ป้องกันน้ำท่วมขัง ในหมู่บ้าน	กองช่าง
๑๐๔	โครงการก่อสร้างถนน คสล. สายกิ่งอำเภอ - สระน้ำบ้าน ห่านบัว	เพื่อให้ประชาชนได้รับ ความสะดวกในการ เดินทาง	ถนนกว้าง ๒ ม. ยาว ๑,๖๐๐ ม. จุดพิกัดเริ่ม ๘.๒๗๑๙๓๙N ๙๘.๒๙๒๙๐๖E จุดสิ้นสุด ๘.๒๖๓๓๘๖N ๙๘.๓๐๐๙๕๒E (รายละเอียดอื่นตามแบบแปลน)	๔,๐๐๐,๐๐๐	๔,๐๐๐,๐๐๐	๔,๐๐๐,๐๐๐	๔,๐๐๐,๐๐๐	๔,๐๐๐,๐๐๐	๑ โครงการ	ประชาชนได้ สัญจรไปมาได้ สะดวก	กองช่าง

ที่	โครงการ	วัตถุประสงค์	เป้าหมาย (ผลผลิตของโครงการ)	งบประมาณ					ตัวชี้วัด (KPI)	ผลที่คาดว่าจะ ได้รับ	หน่วยงาน รับผิดชอบ
				๒๕๖๑ (บาท)	๒๕๖๒ (บาท)	๒๕๖๓ (บาท)	๒๕๖๔ (บาท)	๒๕๖๕ (บาท)			
๑๐๕	โครงการก่อสร้างถนน คสล. สาย กม.๖ เลี้ยวขวา (ต่อจากโครงการเดิม) หมู่ ๕	เพื่อให้ประชาชนได้รับความสะดวกในการเดินทาง	ถนนกว้าง ๔ ม. ยาว ๒,๐๐๐ ม. จุดพิกัดเริ่ม ๘.๒๔๙๕๖๑N ๙๘.๒๙๕๘๑๕E จุดสิ้นสุด ๘.๒๕๔๗๒๔N ๙๘.๒๘๑๖๘๗E (รายละเอียดอื่นตามแบบแปลน)	๕,๖๐๐,๐๐๐	๕,๖๐๐,๐๐๐	๕,๖๐๐,๐๐๐	๕,๖๐๐,๐๐๐	๕,๖๐๐,๐๐๐	๑ โครงการ	ประชาชนได้สัญจรไปมาได้สะดวก	กองช่าง
๑๐๖	โครงการขยายเขตประปาเชื่อมต่อประปาส่วนภูมิภาค ขอยุทธยานบัว ๙ หมู่ที่ ๕ (ข้างศูนย์บริการนักท่องเที่ยว)	เพื่อให้ประชาชนมีน้ำใช้อุปโภค-บริโภค	รูปแบบและราคาการประปาส่วนภูมิภาคเป็นผู้ออกแบบและประเมินราคาพิกัดเริ่ม ๘.๒๖๔๕๙๐N ๙๘.๒๘๐๑๒๙E พิกัดสิ้นสุด ๘.๒๖๔๗๐๘N ๙๘.๒๘๒๑๐๙E		๒๕๐,๐๐๐	๒๕๐,๐๐๐	๒๕๐,๐๐๐	๒๕๐,๐๐๐	๑ โครงการ	ประชาชนมีน้ำอุปโภค-บริโภค	กองช่าง
๑๐๗	โครงการขยายเขตประปาเชื่อมต่อประปาส่วนภูมิภาค ขอยุทธยานบัว ๔ หมู่ ๕	เพื่อให้ประชาชนมีน้ำใช้อุปโภค-บริโภค	รูปแบบและราคาการประปาส่วนภูมิภาคเป็นผู้ออกแบบและประเมินราคาพิกัดเริ่ม ๘.๒๗๑๘๐๘N ๙๘.๒๙๑๖๖๘E พิกัดสิ้นสุด ๘.๒๗๓๒๔๗N ๙๘.๒๙๑๘๔๙E		๒๕๐,๐๐๐	๒๕๐,๐๐๐	๒๕๐,๐๐๐	๒๕๐,๐๐๐	๑ โครงการ	ประชาชนมีน้ำอุปโภค-บริโภค	กองช่าง
๑๐๘	โครงการขยายเขตประปาสายบ้านห่านบัว - หาดทรายขาว หมู่ ๕	เพื่อให้ประชาชนมีน้ำใช้ตลอดปี	มาตรฐานรูปแบบราคาการประปาส่วนภูมิภาคเป็นผู้ออกแบบและประเมินราคา (รายละเอียดตามแบบแปลน)	๓,๐๐๐,๐๐๐	๓,๐๐๐,๐๐๐	๓,๐๐๐,๐๐๐	๓,๐๐๐,๐๐๐	๓,๐๐๐,๐๐๐	๑ โครงการ	ประชาชนมีน้ำใช้ตลอดปี	กองช่าง
๑๐๙	โครงการก่อสร้างวางท่อระบายน้ำ สวนนาอาจ (ถนนหาดทรายขาว-คลองห่านบัว) หมู่ที่ ๕	เพื่อการระบายน้ำและป้องกันน้ำท่วมขังและช่วยระบายน้ำคั่วเรือน	วางท่อลอดเหลี่ยม ขนาด ๑.๒๐*๑.๒๐ ม. ยาว ๓๐๐ ม.(รายละเอียดตามปริมาณงานและแบบแปลน) จุดเริ่มพิกัด ๘.๒๗๑๐๔๙N ๙๘.๒๘๗๗๔๑E จุดสิ้นสุดพิกัด ๘.๒๗๓๘๙๒N ๙๘.๒๘๘๕๕๑E			๓,๒๐๐,๐๐๐	๓,๒๐๐,๐๐๐	๓,๒๐๐,๐๐๐	๑ แห่ง	สามารถช่วยระบายน้ำและลดปัญหาน้ำท่วมขัง	กองช่าง

ที่	โครงการ	วัตถุประสงค์	เป้าหมาย (ผลผลิตของโครงการ)	งบประมาณ					ตัวชี้วัด (KPI)	ผลที่คาดว่าจะ ได้รับ	หน่วยงาน รับผิดชอบ
				๒๕๖๑ (บาท)	๒๕๖๒ (บาท)	๒๕๖๓ (บาท)	๒๕๖๔ (บาท)	๒๕๖๕ (บาท)			
๑๑๐	โครงการก่อสร้างถนนคอนกรีตเสริมเหล็ก ซอยบ้านนายกรัทยา วังเมือง หมู่ที่ ๖	เพื่อให้ประชาชนได้รับความสะดวกในการสัญจร	ผิวทางกว้าง ๔.๐๐ ม. ยาว ๑๗๐ ม. (รายละเอียดตามปริมาณงานและแบบแปลน) จุดเริ่มพิกัด ๘.๒๘๕๒ ๑๕ N ๘๘.๒๘๗๑๗๓ E จุดสิ้นสุดพิกัด ๘.๒๘๖๓๘๗ N ๘๘.๒๘๖๕๘๑ E		๔๗๖,๐๐๐	๔๗๖,๐๐๐	๔๗๖,๐๐๐	๔๗๖,๐๐๐	๑ สาย	ประชาชนมีความสะดวกในการสัญจร	กองช่าง
๑๑๑	โครงการบุกเบิกถนนผิวทางหินคลุก ซอยรุ่งโรจน์ - บ้านควน หมู่ที่ ๖ - หมู่ที่ ๔	เพื่อให้ประชาชนได้รับความสะดวกในการสัญจร	ผิวทางกว้าง ๕.๐๐ ม. ยาว ๑,๒๓๐ ม. (รายละเอียดตามปริมาณงานและแบบแปลน) จุดเริ่มพิกัด ๘.๒๘๗๖๕๖ N ๘๘.๒๘๙๑๐๓ E จุดสิ้นสุดพิกัด ๘.๒๙๑๗๑๕ N ๘๘.๒๙๑๕๕๔ E		๑,๕๓๗,๕๐๐	๑,๕๓๗,๕๐๐	๑,๕๓๗,๕๐๐	๑,๕๓๗,๕๐๐	๑ สาย	ประชาชนมีความสะดวกในการสัญจร	กองช่าง
๑๑๒	โครงการก่อสร้างถนนคอนกรีตเสริมเหล็ก สายบ้านบังเส้น หมู่ที่ ๖	เพื่อให้ประชาชนได้รับความสะดวกในการสัญจร	ผิวทางกว้าง ๔.๐๐ ม. หนา ๐.๑๕ ม. ยาว ๑๕๕ ม. (รายละเอียดตามปริมาณงานและแบบแปลน) จุดเริ่มพิกัด ๘.๒๗๙๘๐๒ N ๘๘.๒๘๔๘๙๓ E จุดสิ้นสุดพิกัด ๘.๒๗๘๙๓๙ N ๘๘.๒๘๔๓๒ E		๔๓๔,๐๐๐	๔๓๔,๐๐๐	๔๓๔,๐๐๐	๔๓๔,๐๐๐	๑ สาย	ประชาชนมีความสะดวกในการสัญจร	กองช่าง
๑๑๓	โครงการก่อสร้างผนังกันน้ำเซาะตลิ่ง หลังร้านเจ๊ซิ้ม หมู่ที่ ๖	เพื่อป้องกันน้ำกัดเซาะบริเวณตลิ่ง	รายละเอียดตามแบบแปลน ก่อสร้าง อบต.โคกกลอย พิกัด ๘.๒๗๘๑๔๖ N ๘๘.๒๙๑๑๙๖ E		๑,๒๐๐,๐๐๐	๑,๒๐๐,๐๐๐	๑,๒๐๐,๐๐๐	๑,๒๐๐,๐๐๐	๑ โครงการ	ป้องกันน้ำกัดเซาะตลิ่ง	กองช่าง
๑๑๔	โครงการก่อสร้างถนนลาดยางแอสฟัลท์ติกคอนกรีต รอบสระในหาน หมู่ที่ ๖	เพื่อให้ประชาชนได้รับความสะดวกในการสัญจร	ผิวทางกว้าง ๕.๐๐ ม. หนา ๐.๐๕ ม. (รายละเอียดตามปริมาณงานและแบบแปลน) จุดเริ่มพิกัด ๘.๒๑๙๑๙๔ N ๘๘.๒๙๐๖๘๖ E จุดสิ้นสุดพิกัด ๘.๒๘๒๐๒๕ N ๘๘.๒๙๐๖๘๖ E		๑,๐๐๗,๕๐๐	๑,๐๐๗,๕๐๐	๑,๐๐๗,๕๐๐	๑,๐๐๗,๕๐๐	๑ สาย	ประชาชนมีความสะดวกในการสัญจร	กองช่าง

ที่	โครงการ	วัตถุประสงค์	เป้าหมาย (ผลผลิตของโครงการ)	งบประมาณ					ตัวชี้วัด (KPI)	ผลที่คาดว่าจะ ได้รับ	หน่วยงาน รับผิดชอบ
				๒๕๖๑ (บาท)	๒๕๖๒ (บาท)	๒๕๖๓ (บาท)	๒๕๖๔ (บาท)	๒๕๖๕ (บาท)			
๑๑๕	โครงการก่อสร้างคูระบายน้ำ คสล.สายบ้านควน - นาใต้ (ช่วงบ้านผู้ช่วยวัน) หมู่ที่ ๖	เพื่อแก้ปัญหาน้ำท่วมขัง และช่วยระบายน้ำ	รายละเอียดตามแบบแปลนก่อสร้าง อบต.โคกกลอยพิกัดเริ่มศ.๒๘๓๙๙๘N ๙๘.๒๘๕๕๔๓๙E พิกัดสิ้นสุด ศ.๒๘๓๓๔๓ ๙๘.๒๘๒๐๕๖E	๘๐๐,๐๐๐	๘๐๐,๐๐๐				๑ โครงการ	ป้องกันน้ำท่วม และระบายน้ำ	กองช่าง
๑๑๖	โครงการบุกเบิกถนนหินคลุก สายบ้านควน - ซอยประปา กลุ่มตาอินทร์ หมู่ ๖	เพื่อสร้างความสะดวก ในการคมนาคม	กว้าง ๖ ม. ยาว ๓,๐๐๐ ม. (รายละเอียด อื่นตามแบบแปลน) จุดเริ่มค่า พิกัด ๔๗P ๔๒๑๑๑๙E, ๙๑๕๔๙๑N จุดสิ้นสุดค่าพิกัด ๔๗P ๔๒๐๙๐๖E, ๙๑๕๕๕๒N	๕๕๐,๐๐๐	๕๕๐,๐๐๐	๕๕๐,๐๐๐	๕๕๐,๐๐๐	๕๕๐,๐๐๐	๑ โครงการ	ประชาชนใน หมู่บ้านมีถนนใช้ อย่างสะดวก	กองช่าง
๑๑๗	โครงการบุกเบิกถนนสาย บ้านควน ซอยรุ่งโรจน์ หมู่ ๖	เพื่อให้ประชาชนได้ สัญจรไปมาได้สะดวก รวดเร็ว	กว้าง ๖ ม. ยาว ๘๘๐ ม. (รายละเอียด อื่นตามแบบแปลน) จุดเริ่มค่าพิกัด๔๗P ๔๒๑๓๗๘E, ๙๑๖๐๒๑N จุดสิ้นสุดค่า พิกัด ๔๗P ๔๒๑๐๔๗E, ๙๑๖๐๙๑N	๑,๘๔๘,๐๐๐	๑,๘๔๘,๐๐๐	๑,๘๔๘,๐๐๐	๑,๘๔๘,๐๐๐	๑,๘๔๘,๐๐๐	๑ โครงการ	ประชาชนใน หมู่บ้านมีถนนใช้ อย่างสะดวก	กองช่าง
๑๑๘	โครงการก่อสร้างถนน แอสฟัลต์ติกคอนกรีต (ต่อจาก โครงการเดิม) สามแยกทาง หลวงหมายเลข ๔ ซายหาด ทะเลนาใต้ (ทางหลวง พง. ๓๐๐๖) หมู่ ๖	เพื่อให้ประชาชนได้ สัญจรไปมาได้สะดวก รวดเร็ว	ผิวทางกว้าง ๖ ม.ไหล่ทางกว้าง ๑.๕ ม. หนา ๕ ซม. ยาว ๕๘๐ ม.(รายละเอียด อื่นตามแบบแปลน)จุดเริ่มค่าพิกัด ๔๗P ๔๒๐๙๑๕E, ๙๑๕๖๙๓Nจุดสิ้นสุดค่า พิกัด ๔๗P ๔๒๐๕๙๔E, ๙๑๕๓๕๑N	๒,๘๐๐,๐๐๐					๑ โครงการ	ประชาชนใน หมู่บ้านมีถนนใช้ อย่างสะดวก	กองช่าง
๑๑๙	โครงการก่อสร้างและปรับปรุง เมรุทุ่งโพธิ์ให้ได้มาตรฐาน ไร้มลภาวะ หมู่ ๖	เพื่อลดมลพิษใน อากาศ	๑ โครงการ (รายละเอียดอื่นตาม แบบแปลน) จุดเริ่มค่าพิกัด ๔๗P ๔๒๒๕๐๕E, ๙๑๕๒๓๗N	๔,๐๐๐,๐๐๐	๔,๐๐๐,๐๐๐	๔,๐๐๐,๐๐๐	๔,๐๐๐,๐๐๐	๔,๐๐๐,๐๐๐	๑ โครงการ	ลดมลพิษในอากาศ	กองช่าง
๑๒๐	โครงการซ่อมแซม/ปรับปรุง ฝายเก็บน้ำข้างกรีทาพันธุ์ยาง ๑ ฝาย หมู่ ๖	เพื่อให้ประชาชนมีน้ำ ใช้ในการอุปโภค บริโภค และเพื่อการเกษตร	๑ งาน (รายละเอียดอื่นตาม แบบแปลน) จุดเริ่มค่าพิกัด ๔๗P ๔๒๑๘๕๒๓E, ๙๑๕๑๓๙N	๑,๐๐๐,๐๐๐	๑,๐๐๐,๐๐๐	๑,๐๐๐,๐๐๐	๑,๐๐๐,๐๐๐	๑,๐๐๐,๐๐๐	๑ โครงการ	ประชาชนมีน้ำใช้ ป้องกันน้ำทะเล หนุน	กองช่าง

ที่	โครงการ	วัตถุประสงค์	เป้าหมาย (ผลผลิตของโครงการ)	งบประมาณ					ตัวชี้วัด (KPI)	ผลที่คาดว่าจะ ได้รับ	หน่วยงาน รับผิดชอบ
				๒๕๖๑ (บาท)	๒๕๖๒ (บาท)	๒๕๖๓ (บาท)	๒๕๖๔ (บาท)	๒๕๖๕ (บาท)			
๑๒๑	โครงการก่อสร้างผนังกัน น้ำเซาะคลองนาใต้ หมู่ ๖	เพื่อป้องกันน้ำท่วมและ น้ำเซาะแนวตลิ่ง	ฐานหินกว้าง ๑.๒๐ ม. สูง ๔ ม. ยาว ๑,๐๐๐ ม. (รายละเอียดอื่นตาม แบบแปลน)จุดเริ่มค่าพิกัด ๔๒๑๒๘๒E, ๙๑๕๒๓๗N จุดสิ้นสุดค่าพิกัด ๔๗P ๔๒๐๘๓๒E, ๙๑๕๕๒๒N	๕,๐๐๐,๐๐๐	๕,๐๐๐,๐๐๐	๕,๐๐๐,๐๐๐	๕,๐๐๐,๐๐๐	๕,๐๐๐,๐๐๐	๑ โครงการ	น้ำไหลสะดวก ลดการพังของตลิ่ง	กองช่าง
๑๒๒	โครงการก่อสร้างระบายน้ำ คสล. พร้อมขยายไหล่ทาง ช่วงสามแยกนาใต้อบสมุนไพร ซอยรุ่งโรจน์ หมู่ ๖	เพื่อการระบายน้ำ ท่วมขังภายในหมู่บ้าน	ยาว ๑,๔๑๐ ม. กว้าง ๐.๗๕ ม. (รายละเอียดอื่นตามแบบแปลน) จุดเริ่มค่าพิกัด ๔๗ P๔๒๑๕๔๖E, ๙๑๕๔๔๓N จุดสิ้นสุดค่าพิกัด ๔๗P ๔๒๑๗๖๑E, ๙๑๕๙๖๒N	๑,๖๔๐,๐๐๐	๑,๖๔๐,๐๐๐	๑,๖๔๐,๐๐๐	๑,๖๔๐,๐๐๐	๑,๖๔๐,๐๐๐	๑ โครงการ	ป้องกันน้ำท่วมใน ชุมชนในเขต หมู่บ้าน	กองช่าง
๑๒๓	โครงการก่อสร้างถนน คสล. ซอยนาใต้ ๑ (ในหาน) หมู่ ๖	เพื่อการคมนาคม ประชาชนได้สัญจร ไปมาได้สะดวกรวดเร็ว กว้าง ๔ ม.ยาว ๒๕๐ม.	๑ โครงการ (รายละเอียดอื่นตามแบบ แปลน) จุดเริ่มค่าพิกัด ๘.๒๘๐๗๗๕ N, ๙๘.๒๙๐๗๒๖E จุดสิ้นสุดค่าพิกัด ๘.๒๘๒๐๕๗N ๙๘.๒๙๐๖๗๕E	๗๐๐,๐๐๐	๗๐๐,๐๐๐	๗๐๐,๐๐๐	๗๐๐,๐๐๐		๑ โครงการ	ประชาชนได้สัญ จรไปมาสะดวก รวดเร็ว ปลอดภัย	กองช่าง
๑๒๔	โครงการก่อสร้างถนน คสล. ซอยร่วมใจ ๕ (บ้านโต๊ะเสี้ย) หมู่ ๖	เพื่อให้ประชาชนได้ สัญจรไปมาได้สะดวก รวดเร็ว กว้าง ๓ ม. ยาว ๑๘๕ ม.	๑ โครงการ (รายละเอียดอื่นตามแบบ แปลน) จุดเริ่มค่าพิกัด ๘.๒๘๑๑๓๗N ๙๘.๒๘๕๖๐๑E จุดสิ้นสุดค่าพิกัด ๘.๒๘๑๘๐๗N ๙๘.๒๘๕๖๑๕E	๓๙๐,๐๐๐	๓๙๐,๐๐๐	๓๙๐,๐๐๐	๓๙๐,๐๐๐		๑ โครงการ	ประชาชนได้ สัญจรไปมาได้ สะดวก	กองช่าง
๑๒๕	โครงการก่อสร้างถนน คสล. ซอยร่วมใจ ๖ หมู่ ๖	เพื่อให้ประชาชนได้ สัญจรไปมาได้สะดวก รวดเร็ว กว้าง ๔ ม. ยาว ๑๒๐ ม.	๑ โครงการ (รายละเอียดอื่นตามแบบ แปลน) จุดเริ่มค่าพิกัด ๘.๒๘๑๑๓๐N ๙๘.๒๘๖๔๔๙E จุดสิ้นสุดค่าพิกัด ๘.๒๘๐๑๑๖N	๓๔๐,๐๐๐	๓๔๐,๐๐๐	๓๔๐,๐๐๐	๓๔๐,๐๐๐	๓๔๐,๐๐๐	๑ โครงการ	ประชาชนได้ สัญจรไปมาได้ สะดวก	กองช่าง
๑๒๖	โครงการก่อสร้างถนน คสล. ซอยอารีย์ หมู่ ๖	เพื่อให้ประชาชนได้ สัญจรไปมาได้สะดวก รวดเร็ว กว้าง ๔ ม. ยาว ๑๐๐ ม.	(รายละเอียดอื่นตามแบบแปลน) จุดเริ่มค่าพิกัด๘.๒๗๕๘๒๐N ๙๘.๒๘๒๔๘๙Eจุดสิ้นสุดค่าพิกัด ๘.๒๗๕๐๗๖N ๙๘.๒๘๒๖๔๕E	๒๘๐,๐๐๐	๒๘๐,๐๐๐	๒๘๐,๐๐๐	๒๘๐,๐๐๐	๒๘๐,๐๐๐	๑ โครงการ	ประชาชนได้ สัญจรไปมาได้ สะดวก	กองช่าง

ที่	โครงการ	วัตถุประสงค์	เป้าหมาย (ผลผลิตของโครงการ)	งบประมาณ					ตัวชี้วัด (KPI)	ผลที่คาดว่าจะ ได้รับ	หน่วยงาน รับผิดชอบ
				๒๕๖๑ (บาท)	๒๕๖๒ (บาท)	๒๕๖๓ (บาท)	๒๕๖๔ (บาท)	๒๕๖๕ (บาท)			
๑๒๗	โครงการก่อสร้างถนน คสล. ขอยบึงเดช (ข้างบ้านผู้ใหญ่จำลอง) หมู่ ๖	เพื่อให้ประชาชนได้สัญจรไปมาได้สะดวก รวดเร็ว กว้าง ๔ ม. ยาว ๒๑๕ ม.	๑ โครงการ (รายละเอียดอื่นตามแบบแปลน) จุดเริ่มค่าพิกัด ๘.๒๘๕๙๔๗N ๙๘.๒๘๙๙๒๐E จุดสิ้นสุดค่าพิกัด ๘.๒๘๗๗๕๐N ๙๘.๒๘๙๓๔๕E	๖๐๐,๐๐๐	๖๐๐,๐๐๐	๖๐๐,๐๐๐	๖๐๐,๐๐๐	๖๐๐,๐๐๐	๑ โครงการ	ประชาชนได้สัญจรไปมาได้สะดวก	กองช่าง
๑๒๘	โครงการก่อสร้างถนน คสล. ขอยบ้านป่าจั่น หมู่ ๖	เพื่อให้ประชาชนได้สัญจรไปมาได้สะดวก รวดเร็ว กว้าง ๔ ม. ยาว ๒๐๐ ม.	๑ โครงการ (รายละเอียดอื่นตามแบบแปลน) จุดเริ่มค่าพิกัด ๘.๒๗๗๖๑๒N ๙๘.๒๙๑๐๐๓E จุดสิ้นสุดค่าพิกัด ๘.๒๗๗๙๒๑N ๙๘.๒๘๙๗๓๒E	๕๖๐,๐๐๐	๕๖๐,๐๐๐	๕๖๐,๐๐๐	๕๖๐,๐๐๐	๕๖๐,๐๐๐	๑ โครงการ	ประชาชนได้สัญจรไปมาได้สะดวก	กองช่าง
๑๒๙	โครงการก่อสร้างถนน คสล. ขอยอารีย์รัตน์ หมู่ ๖	เพื่อให้ประชาชนได้สัญจรไปมาได้สะดวก รวดเร็ว กว้าง ๔ ม. ยาว ๑๗๐ ม.	๑ โครงการ (รายละเอียดอื่นตามแบบแปลน) จุดเริ่มค่าพิกัด ๘.๒๗๕๖๓๒N ๙๘.๒๘๒๐๒๙E จุดสิ้นสุดค่าพิกัด ๘.๒๗๕๑๔๑N ๙๘.๒๘๒๑๓๘E	๔๗๗,๐๐๐	๔๗๗,๐๐๐	๔๗๗,๐๐๐	๔๗๗,๐๐๐	๔๗๗,๐๐๐	๑ โครงการ	ประชาชนได้สัญจรไปมาได้สะดวก	กองช่าง
๑๓๐	โครงการก่อสร้างถนน คสล. ขอยกุโบร์ หมู่ ๖	เพื่อให้ประชาชนได้สัญจรไปมาได้สะดวก รวดเร็ว กว้าง ๔ ม. ยาว ๓๒๕ ม.	๑ โครงการ (รายละเอียดอื่นตามแบบแปลน) จุดเริ่มค่าพิกัด ๘.๒๗๗๔๓๑N ๙๘.๒๗๘๕๑๙E จุดสิ้นสุดค่าพิกัด ๘.๒๗๗๘๕๐N ๙๘.๒๗๕๗๕๘E	๙๑๐,๐๐๐	๙๑๐,๐๐๐	๙๑๐,๐๐๐	๙๑๐,๐๐๐	๙๑๐,๐๐๐	๑ โครงการ	ประชาชนได้สัญจรไปมาได้สะดวก	กองช่าง
๑๓๑	โครงการก่อสร้างถนน คสล. (ต่อจากโครงการเดิม) พร้อมท่อลอดเหลี่ยมสายบ้านนาใต้บ้านควน (เชื่อมถนนเดิม) หมู่ ๖	เพื่อให้ประชาชนได้สัญจรไปมาได้สะดวก รวดเร็ว กว้าง ๕ ม. ยาว ๔๓๐ ม.	๑ โครงการ (รายละเอียดอื่นตามแบบแปลน) จุดเริ่มค่าพิกัด ๘.๒๘๓๓๗๐N ๙๘.๒๘๒๐๖๙E จุดสิ้นสุดค่าพิกัด ๘.๕๘๖๕๓๑N ๙๘.๒๘๓๐๓๐E	๒,๔๐๐,๐๐๐	๒,๔๐๐,๐๐๐	๒,๔๐๐,๐๐๐	๒,๔๐๐,๐๐๐	๒,๔๐๐,๐๐๐	๑ โครงการ	ประชาชนได้สัญจรไปมาได้สะดวก	กองช่าง

ที่	โครงการ	วัตถุประสงค์	เป้าหมาย (ผลผลิตของโครงการ)	งบประมาณ					ตัวชี้วัด (KPI)	ผลที่คาดว่าจะ ได้รับ	หน่วยงาน รับผิดชอบ
				๒๕๖๑ (บาท)	๒๕๖๒ (บาท)	๒๕๖๓ (บาท)	๒๕๖๔ (บาท)	๒๕๖๕ (บาท)			
๑๓๒	โครงการบุกเบิกถนนหินคลุก สายบ้านนางราตรี วังเมือง หมู่ ๖	เพื่อให้ประชาชนได้ สัญจรไปมาได้สะดวก รวดเร็ว	กว้าง ๕ ม. ยาว ๑๐๐ ม. (รายละเอียดอื่นตามแบบแปลน) จุดเริ่มค่าพิกัด ๘.๒๘๐๗๑๔N ๘๘.๒๙๐๑๔๘E จุดสิ้นสุดค่าพิกัด ๘.๒๘๐๗๑๔N ๘๘.๒๙๐๑๔๘E	๕๐๐,๐๐๐	๕๐๐,๐๐๐	๕๐๐,๐๐๐	๕๐๐,๐๐๐	๕๐๐,๐๐๐	๑ โครงการ	ประชาชนได้ สัญจรไปมาได้ สะดวก	กองช่าง
๑๓๓	โครงการต่อเติมศาลาเอนก ประสงค์ หมู่ ๖	เพื่อให้ประชาชนได้ ใช้ทำกิจกรรมร่วมกัน	๑ โครงการ จุดพิกัด ๘.๒๘๑๑๑๔N ๘๘.๒๘๘๕๐๕E	๒,๐๐๐,๐๐๐	๒,๐๐๐,๐๐๐	๒,๐๐๐,๐๐๐	๒,๐๐๐,๐๐๐	๒,๐๐๐,๐๐๐	๑ โครงการ	ประชาชนได้ใช้ ทำกิจกรรมร่วมกัน	กองช่าง
๑๓๔	โครงการบุกเบิกถนนสาย บ้านนาใต้ - สะพานนาใต้ หมู่ ๖	เพื่อให้ประชาชนได้ สัญจรไปมาได้สะดวก รวดเร็ว	กว้าง ๕ ม. ยาว ๖๐๐ ม. จุดเริ่ม ๘.๒๘๓๓๑๗N ๘๘.๒๘๒๐๘๙E จุดสิ้นสุด ๘.๒๘๐๒๑๒N ๘๘.๒๗๙๐๑๘E (รายละเอียดอื่นตามแบบแปลน)	๔๕๐,๐๐๐	๔๕๐,๐๐๐	๔๕๐,๐๐๐	๔๕๐,๐๐๐	๔๕๐,๐๐๐	๑ โครงการ	ประชาชนได้ สัญจรไปมาได้ สะดวก	กองช่าง
๑๓๕	โครงการก่อสร้างคูระบายน้ำ คสล. บ้านนาใต้ ถนนบ้าน นาใต้ - บ้านดอน หมู่ ๖	เพื่อป้องกันน้ำท่วมขัง และแก้ไขการระบาย น้ำ	ระยะทาง ๑,๐๐๐ ม. จุดเริ่ม ๘.๒๘๑๑๔๕N ๘๘.๒๘๗๕๒๙E จุดสิ้นสุด ๘.๒๘๕๗๕๙N ๘๘.๒๙๒๐๖๓E (รายละเอียดอื่นตามแบบแปลน)	๓,๕๐๐,๐๐๐	๓,๕๐๐,๐๐๐	๓,๕๐๐,๐๐๐	๓,๕๐๐,๐๐๐	๓,๕๐๐,๐๐๐	๑ โครงการ	ป้องกันน้ำท่วมขัง แก้ไขการระบาย น้ำ	กองช่าง
๑๓๖	โครงการก่อสร้างถนน คสล. แอสฟัลท์ติกคอนกรีต สาย นาใต้ - บ้านควน หมู่ ๖	เพื่อให้ประชาชนได้ สัญจรไปมาได้สะดวก รวดเร็ว	กว้าง ๒ ม. ยาว ๔๐๐ ม. จุดเริ่ม ๘.๒๘๓๓๕๓N ๘๘.๒๘๒๐๙๐E จุดสิ้นสุด ๘.๒๘๖๓๙๘N ๘๘.๒๘๓๐๙๒E	๒,๑๖๐,๐๐๐	๒,๑๖๐,๐๐๐	๒,๑๖๐,๐๐๐	๒,๑๖๐,๐๐๐	๒,๑๖๐,๐๐๐	๑ โครงการ	ประชาชนได้ สัญจรไปมาได้ สะดวก	กองช่าง
๑๓๗	โครงการก่อสร้างกำแพงกัน น้ำเซาะ คลองนาใต้ หมู่ ๖	เพื่อป้องกันน้ำกัดเซาะ	กำแพงยาว ๓,๒๐๐ ม. จุดเริ่ม ๘.๒๗๘๖๔๒N ๘๘.๒๘๐๙๙๓E จุดสิ้นสุด ๘.๒๘๘๓๑๕N ๘๘.๒๗๑๙๗๔E	๓,๕๒๐,๐๐๐	๓,๕๒๐,๐๐๐	๓,๕๒๐,๐๐๐	๓,๕๒๐,๐๐๐	๓,๕๒๐,๐๐๐	๑ โครงการ	ป้องกันน้ำกัดเซาะ	กองช่าง

ที่	โครงการ	วัตถุประสงค์	เป้าหมาย (ผลผลิตของโครงการ)	งบประมาณ					ตัวชี้วัด (KPI)	ผลที่คาดว่าจะ ได้รับ	หน่วยงาน รับผิดชอบ
				๒๕๖๑ (บาท)	๒๕๖๒ (บาท)	๒๕๖๓ (บาท)	๒๕๖๔ (บาท)	๒๕๖๕ (บาท)			
๑๓๘	โครงการขุดลอกคลอง หมู่ ๖	เพื่อป้องกันน้ำท่วมขัง	ยาว ๓,๒๐๐ ม. จุดเริ่ม ๘.๒๗๘๖๔๒N ๙๘.๒๘๐๙๙๓E จุดสิ้นสุด ๘.๒๙๘๓๑๕N ๙๘.๒๗๑๙๗๔E	๖๒๐,๐๐๐	๖๒๐,๐๐๐	๖๒๐,๐๐๐	๖๒๐,๐๐๐	๖๒๐,๐๐๐	๑ โครงการ	ป้องกันน้ำท่วมขัง	กองช่าง
๑๓๙	โครงการก่อสร้างถนน คสล. ซอยร้านเจ๊ซิม หมู่ ๖ นาใต้	เพื่อให้ประชาชนได้รับความสะดวกในการเดินทาง	ถนนกว้าง ๕ ม. ยาว ๑๐๐ ม. จุดเริ่มพิกัด ๘.๒๗๗๗๑๐N ๙๘.๒๙๑๔๕๐E จุดสิ้นสุด ๘.๒๗๘๔๙๒N ๙๘.๒๙๑๐๓๑E (รายละเอียดอื่นตามแบบแปลน)	๔๕๐,๐๐๐	๔๕๐,๐๐๐	๔๕๐,๐๐๐	๔๕๐,๐๐๐		๑ โครงการ	ประชาชนได้สัญจรไปมาได้สะดวก	กองช่าง
๑๔๐	โครงการปรับปรุงระบบประปาหมู่บ้านนาใต้ หมู่ที่ ๖	เพื่อให้ประชาชนมีน้ำใช้ตลอดปี	(รายละเอียดตามปริมาณงาน และแบบแปลน) จุดพิกัด ๘.๒๘๐๗๘ N ๙๘.๒๘๘๗๔๕ E		๘,๕๐๐,๐๐๐	๘,๕๐๐,๐๐๐	๘,๕๐๐,๐๐๐	๘,๕๐๐,๐๐๐	๑ แห่ง	ประชาชนมีน้ำใช้ตลอดทั้งปี	กองช่าง
๑๔๑	โครงการขยายเขตประปาภูมิภาครอบหมู่บ้าน หมู่ ๖	เพื่อให้ประชาชนมีน้ำใช้ตลอดปี	มาตรฐานรูปแบบราคาการประปาส่วนภูมิภาคเป็นผู้ออกแบบและประเมินราคา (รายละเอียดตามแบบแปลน)	๒,๐๐๐,๐๐๐	๒,๐๐๐,๐๐๐	๒,๐๐๐,๐๐๐	๒,๐๐๐,๐๐๐	๒,๐๐๐,๐๐๐	๑ โครงการ	ประชาชนมีน้ำใช้ตลอดปี	กองช่าง
๑๔๒	โครงการก่อสร้างระบายน้ำ ซอยร่วมใจ ๒ หมู่ที่ ๗	เพื่อการระบายน้ำและป้องกันน้ำท่วมขัง และช่วยระบายน้ำคั่วเรือน	กว้าง ๐.๗๕ ม. ยาว ๑๒๐ ม. (รายละเอียดตามปริมาณงาน และแบบแปลน) จุดเริ่มพิกัด ๘.๒๑๙๑๙๔ N ๙๘.๒๙๗๙๓๕ E จุดสิ้นสุดพิกัด ๘.๒๑๘๘๖๒ N ๙๘.๒๙๘๘๑๑ E		๔๔๑,๐๐๐	๔๔๑,๐๐๐	๔๔๑,๐๐๐	๔๔๑,๐๐๐	๑ แห่ง	สามารถช่วยระบายน้ำและลดปัญหาน้ำท่วมขังในชุมชนได้	กองช่าง
๑๔๓	โครงการปรับปรุง ต่อเติม ศาลา ซอยทะเลนาเกลือ หมู่ที่ ๗	เพื่อให้ประชาชนได้มีที่พักหลบฝน / การทำกิจกรรมของหมู่บ้าน	(รายละเอียดตามปริมาณงาน และแบบแปลน) จุดพิกัด ๘.๒๒๑๑๕๘ N ๙๘.๒๘๓๒๒๔ E		๖๕๐,๐๐๐	๖๕๐,๐๐๐	๖๕๐,๐๐๐	๖๕๐,๐๐๐	๑ แห่ง	ประชาชนมีสถานที่ใช้ทำกิจกรรม	กองช่าง

ที่	โครงการ	วัตถุประสงค์	เป้าหมาย (ผลผลิตของโครงการ)	งบประมาณ					ตัวชี้วัด (KPI)	ผลที่คาดว่าจะ ได้รับ	หน่วยงาน รับผิดชอบ
				๒๕๖๑ (บาท)	๒๕๖๒ (บาท)	๒๕๖๓ (บาท)	๒๕๖๔ (บาท)	๒๕๖๕ (บาท)			
๑๔๔	โครงการก่อสร้างคูระบายน้ำ คสล. ซอยป่าสัก หมู่ที่ ๗	เพื่อแก้ปัญหาน้ำท่วมขัง ป้องกันการกัดเซาะไหล่ทาง และช่วยระบายน้ำ	รายละเอียดตามแบบแปลนก่อสร้าง อบต.โคกกกลอย พิกัด ๒๒๑๐๒๙N ๙๘.๒๙๑๐๗๓E	๕๐๐,๐๐๐	๕๐๐,๐๐๐				๑ โครงการ	ป้องกันน้ำท่วม น้ำกัดเซาะและ ช่วยระบายน้ำ	กองช่าง
๑๔๕	โครงการก่อสร้างถนน คสล. ซอยป่าสัก หมู่ที่ ๗	เพื่อให้ประชาชนได้สัญจร ไปมาได้สะดวกรวดเร็ว	รายละเอียดตามแบบแปลน ก่อสร้าง อบต.โคกกกลอย กว้าง ๔ ม. ยาว ๓๖๐ ม. พิกัดเริ่ม ๒๒๒๗๔๕N ๙๘.๒๙๑๐๔๘E สิ้นสุด ๘.๒๒๐ ๑๖๗N ๙๘.๒๙๐๕๓๓E	๘๕๐,๐๐๐	๘๕๐,๐๐๐	๘๕๐,๐๐๐	๘๕๐,๐๐๐	๘๕๐,๐๐๐	๑ โครงการ	ประชาชนมีถนนที่ สัญจรได้สะดวก	กองช่าง
๑๔๖	โครงการก่อสร้างถนน คสล. ซอยบ้านโกเล่ง (นาเกลือ) - ซอยเศรษฐกิจ หมู่ที่ ๗	เพื่อความสะดวกและ ปลอดภัยของผู้ใช้ถนน	รายละเอียดตามแบบแปลน กว้าง ๕ ม. ยาว ๗๐๐ ม. พิกัดเริ่ม ๘.๒๒๒๖๕๕N ๙๘.๒๙๓๙๖๐E พิกัดสิ้นสุด ๘.๒๒๗๒๗๐N ๙๘.๒๙๑๔๐๘E		๒,๒๗๕,๐๐๐	๒,๒๗๕,๐๐๐	๒,๒๗๕,๐๐๐	๒,๒๗๕,๐๐๐	๑ โครงการ	ประชาชนมีความ สะดวก ปลอดภัย ในการสัญจร	กองช่าง
๑๔๗	โครงการก่อสร้างถนน คสล. ปูทับด้วยแอสฟัลต์ติก สายนาเกลือ หมู่ ๗ (ต่อจากโครงการเดิม)	เพื่อให้ประชาชนได้ สัญจรไปมาได้สะดวก รวดเร็ว	กว้าง ๖ ม. ยาว ๑,๗๕๐ ม. (รายละเอียดอื่นตามแบบแปลน) จุดเริ่มค่าพิกัด ๔๗P ๔๒๒๔๗๓E, ๙๐๘๖๖๑N จุดสิ้นสุดค่าพิกัด ๔๗P ๔๒๒๓๔๔E, ๙๐๘๕๕๐N	๕,๕๒๕,๐๐๐	๕,๕๒๕,๐๐๐	๕,๕๒๕,๐๐๐	๕,๕๒๕,๐๐๐	๕,๕๒๕,๐๐๐	๑ โครงการ	ประชาชนใน หมู่บ้านมีถนนใช้ อย่างสะดวก	กองช่าง
๑๔๘	โครงการก่อสร้างศาลาที่พัก ผู้โดยสารบริเวณสะพาน ท้าวเทพกระษัตรีฯ หมู่ ๗ (ก่อนลงทางเบี่ยงท่าปูน)	เพื่อให้ประชาชนที่ สัญจรไปมาพักอาศัย กันแดด	๑ โครงการ (รายละเอียดอื่นตาม แบบแปลน) จุดเริ่มค่าพิกัด ๔๗P ๔๒๒๘๘๕E, ๙๐๗๒๔๙N	๕๐๐,๐๐๐	๕๐๐,๐๐๐	๕๐๐,๐๐๐	๕๐๐,๐๐๐	๕๐๐,๐๐๐	๑ โครงการ	ประชาชนที่สัญจร ไปมาพักอาศัย กันแดดกันฝน	กองช่าง

ที่	โครงการ	วัตถุประสงค์	เป้าหมาย (ผลผลิตของโครงการ)	งบประมาณ					ตัวชี้วัด (KPI)	ผลที่คาดว่าจะ ได้รับ	หน่วยงาน รับผิดชอบ
				๒๕๖๑ (บาท)	๒๕๖๒ (บาท)	๒๕๖๓ (บาท)	๒๕๖๔ (บาท)	๒๕๖๕ (บาท)			
๑๔๙	โครงการก่อสร้างสะพาน ทำเทียบเรือบ้านท่าขุน หมู่ ๗	เพื่อการสัญจรทางน้ำ และส่งเสริมการท่องเที่ยว	จำนวน ๑ สะพาน (รายละเอียดอื่นตามแบบแปลน)	๑๐,๐๐๐,๐๐๐	๑๐,๐๐๐,๐๐๐	๑๐,๐๐๐,๐๐๐	๑๐,๐๐๐,๐๐๐	๑๐,๐๐๐,๐๐๐	๑ โครงการ	ประชาชนใช้ สัญจรทางน้ำ การ ประมงส่งเสริม การท่องเที่ยว	กองช่าง
๑๕๐	โครงการก่อสร้างคูระบายน้ำ คสล. ขอยบังโชะ (ขอยร่วมใจ) หมู่ ๗	เพื่อป้องกันน้ำท่วมขัง ในหมู่บ้าน	กว้าง ๐.๗๕ ม. ยาว ๕๐๐ ม. (รายละเอียด อื่นตามแบบแปลน) จุดเริ่มค่า พิกัด ๔๗P ๔๒๒๖๗๕E, ๙๐๘๖๖๑N จุดสิ้นสุดค่าพิกัด ๔๗P ๔๒๒๓๔๔E, ๙๐๘๕๑๙N	๒,๐๐๐,๐๐๐	๒,๐๐๐,๐๐๐	๒,๐๐๐,๐๐๐	๒,๐๐๐,๐๐๐	๒,๐๐๐,๐๐๐	๑ โครงการ	ป้องกันน้ำท่วมขัง ในหมู่บ้าน	กองช่าง
๑๕๑	โครงการก่อสร้างคูระบายน้ำ คสล. ปากขอยร่วมใจ - โรงเรียนบ้านท่าขุน หมู่ ๗	เพื่อป้องกันน้ำท่วมขัง ในหมู่บ้าน	กว้าง ๑ ม. ยาว ๔๓๐ ม. (รายละเอียด อื่นตามแบบแปลน)จุดเริ่มค่าพิกัด ๔๗P ๔๒๒๖๓๖E, ๙๐๘๔๘๔N จุดสิ้นสุด ค่าพิกัด ๔๗P๔๒๒๗๕๑P, ๙๐๘๘๙๖N	๒,๑๕๐,๐๐๐	๒,๑๕๐,๐๐๐	๒,๑๕๐,๐๐๐	๒,๑๕๐,๐๐๐	๒,๑๕๐,๐๐๐	๑ โครงการ	ป้องกันน้ำท่วมขัง ในหมู่บ้าน	กองช่าง
๑๕๒	โครงการบุกเบิกถนนหินคลุก ขอยป่าสัก หมู่ ๗	เพื่อให้ประชาชนได้ สัญจรไปมาได้สะดวก รวดเร็ว กว้าง ๕ ม. ยาว ๕๘๑ ม.	๑ โครงการ (รายละเอียดอื่นตาม แบบแปลน) จุดเริ่มค่าพิกัด ๘.๒๒๑๗๕๘N, ๙๘.๒๙๘๒๕๔E จุดสิ้นสุดค่าพิกัด ๘.๒๒๑๐๗๓N ๙๘.๓๐๙๑๖๖E	๗๒๖,๐๐๐	๗๒๖,๐๐๐	๗๒๖,๐๐๐	๗๒๖,๐๐๐	๗๒๖,๐๐๐	๑ โครงการ	ประชาชนใน หมู่บ้านใช้อย่าง สะดวก	กองช่าง
๑๕๓	โครงการก่อสร้างถนน คสล. ขอยบ้านโกเจ้าเหล่ง หมู่ ๗	เพื่อให้ประชาชนได้ สัญจรไปมาได้สะดวก รวดเร็ว กว้าง ๕ ม. ยาว ๓๕๐ ม.	๑ โครงการ (รายละเอียดอื่นตาม แบบแปลน) จุดเริ่มค่าพิกัด ๘.๒๒๒๗๓๗N ๙๘.๒๙๑๐๓๘E จุดสิ้นสุดค่าพิกัด ๘.๒๒๐๖๐๒N ๙๘.๒๙๐๗๒๙E	๔๓๐,๐๐๐	๔๓๐,๐๐๐	๔๓๐,๐๐๐	๔๓๐,๐๐๐	๔๓๐,๐๐๐	๑ โครงการ	ประชาชนใน หมู่บ้านใช้อย่าง สะดวก	กองช่าง

ที่	โครงการ	วัตถุประสงค์	เป้าหมาย (ผลผลิตของโครงการ)	งบประมาณ					ตัวชี้วัด (KPI)	ผลที่คาดว่าจะ ได้รับ	หน่วยงาน รับผิดชอบ
				๒๕๖๑ (บาท)	๒๕๖๒ (บาท)	๒๕๖๓ (บาท)	๒๕๖๔ (บาท)	๒๕๖๕ (บาท)			
๑๕๔	โครงการก่อสร้างคูระบายน้ำ คสล. ซอยนาเกลือ หมู่ ๗	เพื่อป้องกันน้ำท่วมขัง ในหมู่บ้าน	คูระบายน้ำยาว ๑,๘๐๐ ม.จุดเริ่ม ๘.๒๒๐๔๕๙N๙๘.๒๙๘๐๑๘E จุด สิ้นสุด ๘.๒๒๑๑๔๗N ๙๘.๒๘๓๑๓๕E	๖,๓๐๐,๐๐๐	๖,๓๐๐,๐๐๐	๖,๓๐๐,๐๐๐	๖,๓๐๐,๐๐๐	๖,๓๐๐,๐๐๐	๑ โครงการ	ป้องกันน้ำท่วมขัง ในหมู่บ้าน	กองช่าง
๑๕๕	โครงการบุกเบิกถนนข้าง โรงเรียนบ้านท่านุ่น - ทล.๔๒๐๗ หมู่ ๗	เพื่อให้ประชาชนได้ สัญจรไปมาได้สะดวก	กว้าง ๕ ม. ยาว ๖๐๐ ม. (รายละเอียด ตามแบบแปลน) เริ่ม๘.๒๒๑๑๒๖N ๙๘.๒๙๘๖๙๔E จุดสิ้นสุด ๘.๒๒๒ ๕๐๐N ๙๘.๓๐๒๓๓๖E	๔๕๐,๐๐๐	๔๕๐,๐๐๐	๔๕๐,๐๐๐	๔๕๐,๐๐๐	๔๕๐,๐๐๐	๑ โครงการ	ประชาชนใน หมู่บ้านใช้อย่าง สะดวก	กองช่าง
๑๕๖	โครงการขุดลอกคลอง หมู่ ๗	เพื่อป้องกันน้ำท่วมขัง ในหมู่บ้าน	ขุดลอกคลองยาว ๓,๐๐๐ ม. จุดเริ่ม ๘.๒๓๐๘๓๐N ๙๘.๓๑๕๒๔๙E จุดสิ้นสุด ๘.๒๑๖๓๘๔N ๙๘.๓๐๘๐๐๔E	๖๐๐,๐๐๐	๖๐๐,๐๐๐	๖๐๐,๐๐๐	๖๐๐,๐๐๐	๖๐๐,๐๐๐	๑ โครงการ	ป้องกันน้ำท่วมขัง ในหมู่บ้าน	กองช่าง
๑๕๗	โครงการก่อสร้างถนน คสล. สายบึงบัว (หน้าวัดป่าท่านุ่น) หมู่ที่ ๗	เพื่อให้ประชาชนได้รับความ สะดวกในการสัญจร	ผิวทางกว้าง ๔.๐๐ ม. หน้า ๐.๑๕ ม. ยาว ๑๕๐ ม. (รายละเอียดตามปริมาณ งานและแบบแปลน) จุดเริ่มพิกัด ๘.๒๒๖๗๘๘N ๙๘.๒๙๙๗๐๗E จุดสิ้นสุดพิกัด ๘.๒๒๗๐๑๙N ๙๘.๒๙๘๓๘๖E			๔๒๐,๐๐๐	๔๒๐,๐๐๐	๔๒๐,๐๐๐	๑ โครงการ	เพื่อให้ประชาชน ได้รับความสะดวก ในการสัญจร	กองช่าง
๑๕๘	โครงการก่อสร้างถนน คสล. พร้อมรื้อถนนเดิมชำรุด ซอยเศรษฐี หมู่ที่ ๘	เพื่อให้ประชาชนมีถนนใช้ ได้สะดวกปลอดภัย	รายละเอียดตามแบบแปลนอบต. กว้าง ๖ ม. ยาว ๖๐๐ม. พิกัดเริ่ม ๘.๒๓๔๖๕๒N ๙๘.๒๙๗๐๓๗E สิ้นสุด ๘.๒๓ ๕๙๒๔N ๙๘.๒๙๒๗๑๐E	๒,๓๔๐,๐๐๐	๒,๓๔๐,๐๐๐	๒,๓๔๐,๐๐๐	๒,๓๔๐,๐๐๐	๒,๓๔๐,๐๐๐	๑ โครงการ	ถนนใช้งานได้ปกติ ประชาชนมีความ สะดวก ปลอดภัย ในการสัญจร	กองช่าง
๑๕๙	โครงการก่อสร้างเสา-คาน เหล็กกันรถบรรทุก ซอยเศรษฐี หมู่ที่ ๘	เพื่อป้องกันไม่ให้ถนนชำรุด เนื่องจากรถบรรทุกน้ำหนัก	รายละเอียดตามแบบแปลนก่อสร้าง อบต.โคกกลอย พิกัด ๘.๒๓๕๘๘๒N ๙๘.๒๙๒๗๑๗E	๑๐๐,๐๐๐	๑๐๐,๐๐๐	๑๐๐,๐๐๐	๑๐๐,๐๐๐	๑๐๐,๐๐๐	๑ โครงการ	ประชาชนมีความ สะดวก ปลอดภัย ในการสัญจร	กองช่าง

ที่	โครงการ	วัตถุประสงค์	เป้าหมาย (ผลผลิตของโครงการ)	งบประมาณ					ตัวชี้วัด (KPI)	ผลที่คาดว่าจะ ได้รับ	หน่วยงาน รับผิดชอบ
				๒๕๖๑ (บาท)	๒๕๖๒ (บาท)	๒๕๖๓ (บาท)	๒๕๖๔ (บาท)	๒๕๖๕ (บาท)			
๑๖๐	โครงการก่อสร้างคูระบายน้ำ คสล.(ต่อจากเดิม)สายบ้าน ในไร่ (ทางหลวงชนบท พง ๑๐๑๖) หมู่ที่ ๘	เพื่อป้องกันน้ำท่วมขังและ ช่วยระบายน้ำ	รายละเอียดตามแบบแปลนอบต. กว้าง ๐.๗๕ ม. ยาว ๑๒๐ม. พิกัดเริ่ม ๘.๒๔๓๓๗๙N ๙๘.๓๐๖๕๔๐E พิกัด สิ้นสุด ๘.๒๔๓๓๙๙๗N ๙๘.๓๐๘๙๔๖E		๔๕๐,๐๐๐	๔๕๐,๐๐๐	๔๕๐,๐๐๐	๔๕๐,๐๐๐	๑ โครงการ	ป้องกันน้ำท่วมขัง และช่วย ระบายน้ำ	กองช่าง
๑๖๑	โครงการก่อสร้างถนน แอสฟัลท์ติกคอนกรีต ซอย หลังปาล์มอินน์ - ซอยบ้าน โกเล่ง หมู่ที่ ๘	เพื่อให้ประชาชนมีถนนใช้ อย่างสะดวกและปลอดภัย	รายละเอียดตามแบบแปลนอบต. กว้าง ๖ ม. ยาว ๘๙๐ ม. พิกัดเริ่ม ๘.๒๓๔๗๔๑N ๙๘.๒๙๓๕๘๐E พิกัดสิ้นสุด ๘.๒๒๗๒๗๐N ๙๘.๒๙๑๙๐๘E		๒,๗๐๐,๐๐๐	๒,๗๐๐,๐๐๐	๒,๗๐๐,๐๐๐	๒,๗๐๐,๐๐๐	๑ โครงการ	ประชาชนมีถนน ใช้อย่างสะดวก ปลอดภัย	กองช่าง
๑๖๒	โครงการบุกเบิกถนนหินคลุก สายนาเกลือ - เขापหลาย หมู่ ๘ (ต่อจากโครงการเดิม)	เพื่อให้ประชาชนได้ สัญจรไปมาได้สะดวก รวดเร็ว	ผิวทางหินคลุก กว้าง ๖ ม.ยาว ๒๗๕ ม. (รายละเอียดอื่นตามแบบแปลน) จุดเริ่มค่าพิกัด ๔๗P๔๒๒๐๖๕E, ๙๐๙๑๑๔N จุดสิ้นสุดค่าพิกัด ๔๗P ๔๒๒๒๒๖E, ๙๐๘๙๗๙N	๓๕๐,๐๐๐					๑ โครงการ	ประชาชนใน หมู่บ้านมีถนนใช้ อย่างสะดวก	กองช่าง
๑๖๓	โครงการก่อสร้างผนังกันน้ำ เซาะ ข้างบ้านนายเจริญ แสงอินทร์ หมู่ ๘ (ต่อจากโครงการเดิม)	เพื่อป้องกันน้ำท่วมและ น้ำกัดเซาะตลิ่ง	สูง ๓ ม. ยาว ๑๐๐ ม. (รายละเอียด อื่นตามแบบแปลน) จุดเริ่มค่าพิกัด ๔๗P ๔๒๒๔๘๑E, ๙๑๐๙๓๑N จุดสิ้นสุดค่าพิกัด ๔๗P ๔๒๒๔๒๖E, ๙๑๐๘๙๕N	๑,๕๐๐,๐๐๐	๑,๕๐๐,๐๐๐	๑,๕๐๐,๐๐๐	๑,๕๐๐,๐๐๐	๑,๕๐๐,๐๐๐	๑ โครงการ	ป้องกันน้ำท่วม และน้ำกัดเซาะ ตลิ่ง	กองช่าง
๑๖๔	โครงการก่อสร้างถนน คสล. ซอยร่วมอุทิศ -บ้านนายเจริญ หมู่ ๘	เพื่อให้ประชาชนได้ สัญจรไปมาได้สะดวก รวดเร็ว กว้าง ๔ ม. ยาว ๒๘๐ ม.	๑ โครงการ จุดเริ่มค่าพิกัด ๘.๒๔๑๗๑๙N, ๙๘.๒๙๗๓๐๑E จุดสิ้นสุดค่าพิกัด ๘.๒๔๑๕๐๘N ๙๘.๒๙๕๖๗๓E	๗๘๔,๐๐๐	๗๘๔,๐๐๐	๗๘๔,๐๐๐	๗๘๔,๐๐๐	๗๘๔,๐๐๐	๑ โครงการ	ประชาชนได้ สัญจรไปมาได้ สะดวกรวดเร็ว	กองช่าง

ที่	โครงการ	วัตถุประสงค์	เป้าหมาย (ผลผลิตของโครงการ)	งบประมาณ					ตัวชี้วัด (KPI)	ผลที่คาดว่าจะ ได้รับ	หน่วยงาน รับผิดชอบ
				๒๕๖๑ (บาท)	๒๕๖๒ (บาท)	๒๕๖๓ (บาท)	๒๕๖๔ (บาท)	๒๕๖๕ (บาท)			
๑๖๕	โครงการก่อสร้างถนน คสล. ขอยร่วมอุทิศ (ต่อจากโครงการเดิม) หมู่ ๘	เพื่อให้ประชาชนได้สัญจรไปมาได้สะดวก รวดเร็ว กว้าง ๔ ม. ยาว ๗๐ ม.	๑ โครงการ จุดเริ่มค่าพิกัด ๘.๒๔๒๔๔๑N, ๙๘.๒๙๖๑๓๕E จุดสิ้นสุดค่าพิกัด ๘.๒๔๒๓๙๖N ๙๘.๒๙๕๕๕๕E	๒๐๐,๐๐๐	๒๐๐,๐๐๐	๒๐๐,๐๐๐	๒๐๐,๐๐๐	๒๐๐,๐๐๐	๑ โครงการ	ประชาชนได้สัญจรไปมาได้สะดวก รวดเร็ว	กองช่าง
๑๖๖	โครงการบุกเบิกถนนหินคลุก ขอยร่วมอุทิศ - เขابيหลาย หมู่ ๘	เพื่อให้ประชาชนได้สัญจรไปมาได้สะดวก รวดเร็ว กว้าง ๕ ม. ยาว ๑,๑๕๐ ม.	๑ โครงการ จุดเริ่มค่าพิกัด ๘.๒๔๑๘๒๕N, ๙๘.๒๙๖๕๐๕ จุดสิ้นสุดค่าพิกัด ๘.๒๓๕๙๗๗N ๙๘.๒๙๒๖๘๐E	๑,๔๓๗,๐๐๐	๑,๔๓๗,๐๐๐	๑,๔๓๗,๐๐๐	๑,๔๓๗,๐๐๐	๑,๔๓๗,๐๐๐	๑ โครงการ	ประชาชนได้สัญจรไปมาได้สะดวก รวดเร็ว	กองช่าง
๑๖๗	โครงการก่อสร้างคูระบายน้ำ คสล. ทางหลวงชนบท ๓๐๒ หมู่ ๘ (ต่อจากของเดิม)	เพื่อให้ประชาชนได้สัญจรไปมาได้สะดวก รวดเร็ว	ถนนยาว ๕๐๐ ม.(รายละเอียดตามแบบแปลน) จุดเริ่ม ๘.๒๔๔๗๗๙N ๙๘.๓๐๗๑๒๗E จุดสิ้นสุด ๘.๒๔๔๒๐๗N ๙๘.๓๑๑๒๗๐E	๑,๗๕๐,๐๐๐	๑,๗๕๐,๐๐๐	๑,๗๕๐,๐๐๐	๑,๗๕๐,๐๐๐	๑,๗๕๐,๐๐๐	๑ โครงการ	ประชาชนได้สัญจรไปมาได้สะดวก รวดเร็ว	กองช่าง
๑๖๘	โครงการก่อสร้างถนน แอสฟัลท์ติกคอนกรีต ขอยป่าสัก - บ้านโกเหล่ง หมู่ ๘	เพื่อให้ประชาชนได้สัญจรไปมาได้สะดวก รวดเร็ว	ถนนกว้าง ๕ ม. ยาว ๕๐๐ ม. จุดเริ่ม ๘.๒๒๒๖๘๗N ๙๘.๒๙๓๙๔๖E จุดสิ้นสุด ๘.๒๒๗๑๙๔N ๙๘.๒๙๑๙๒๘E (รายละเอียดอื่นตามแบบแปลน)	๑,๑๒๕,๐๐๐	๑,๑๒๕,๐๐๐	๑,๑๒๕,๐๐๐	๑,๑๒๕,๐๐๐	๑,๑๒๕,๐๐๐	๑ โครงการ	ประชาชนได้สัญจรไปมาได้สะดวก รวดเร็ว	กองช่าง
๑๖๙	โครงการขยายเขตประปา เชื่อมต่อประปาภูมิภาค โดยวางท่อ HDPE สาย บ้านโนไร่ หมู่ ๘	เพื่อให้ประชาชนมีน้ำใช้ตลอดปี ๑ โครงการ	มาตรฐานรูปแบบราคาการประปาส่วนภูมิภาคเป็นผู้ออกแบบและประเมินราคา	๒,๐๐๐,๐๐๐	๒,๐๐๐,๐๐๐	๒,๐๐๐,๐๐๐	๒,๐๐๐,๐๐๐	๒,๐๐๐,๐๐๐	๑ โครงการ	ประชาชนมีน้ำใช้ตลอดปี	กองช่าง
๑๗๐	โครงการขยายเขตประปา ภูมิภาค โดยวางท่อ HDPE สาย หมู่ ๘	เพื่อให้ประชาชนมีน้ำใช้ตลอดปี ๑ โครงการ	มาตรฐานรูปแบบราคาการประปาส่วนภูมิภาคเป็นผู้ออกแบบและประเมินราคา	๓๐๐,๐๐๐					๑ โครงการ	ประชาชนมีน้ำใช้ตลอดปี	กองช่าง

ที่	โครงการ	วัตถุประสงค์	เป้าหมาย (ผลผลิตของโครงการ)	งบประมาณ					ตัวชี้วัด (KPI)	ผลที่คาดว่าจะ ได้รับ	หน่วยงาน รับผิดชอบ
				๒๕๖๑ (บาท)	๒๕๖๒ (บาท)	๒๕๖๓ (บาท)	๒๕๖๔ (บาท)	๒๕๖๕ (บาท)			
๑๗๑	โครงการขยายเขตประปา บ้านในไร่ หมู่ ๘	เพื่อให้ประชาชนมีน้ำใช้ ตลอดปี	มาตรฐานรูปแบบราคาการประปาส่วน ภูมิภาคเป็นผู้ออกแบบและประเมิน	๑๒,๐๐๐,๐๐๐	๑๒,๐๐๐,๐๐๐	๑๒,๐๐๐,๐๐๐	๑๒,๐๐๐,๐๐๐	๑๒,๐๐๐,๐๐๐	๑ โครงการ	ประชาชนมีน้ำใช้ ตลอดปี	กองช่าง
๑๗๒	โครงการก่อสร้างถนน คสล. สายบ้านทานช้อย -บ้านในไร่ หมู่ที่ ๑๒ - หมู่ที่ ๘	เพื่อให้ประชาชนได้รับความ สะดวกในการสัญจร	ผิวทางกว้าง ๔.๐๐ ม. หนา ๐.๑๕ ม. ยาว ๑.๑๖๐ ม. (รายละเอียดตามปริ มาณงานและแบบแปลน) จุดเริ่มพิกัด ๘.๒๕๒๒๙๐๗N ๙๘.๓๑๕๔๒๓E จุดสิ้นสุดพิกัด ๘.๒๕๔๓๐๘N ๙๘.๓๑๑๖๑E			๓,๒๔๘,๐๐๐	๓,๒๔๘,๐๐๐	๓,๒๔๘,๐๐๐	๑ โครงการ	ประชาชนมีความ สะดวกในการ สัญจร	กองช่าง
๑๗๓	โครงการก่อสร้างระบายน้ำ ขอยราษฎร์โยธี ๖ หมู่ที่ ๙	เพื่อการระบายน้ำและป้อง กันน้ำท่วมขังและช่วย ระบายน้ำค้ำเรือ	กว้าง ๐.๗๕ ม. ยาว ๑๗๐ ม. (ราย ละเอียดตามปริมาณงาน และแบบ แปลน) จุดเริ่มพิกัด ๘.๒๗๑๙๒๓ N ๙๘.๒๗๑๙๒๓ Eจุดสิ้นสุดพิกัด ๘.๒๗๑๑๐๖ N ๙๘.๓๑๐๖๐๗ E		๖๒๔,๗๕๐	๖๒๔,๗๕๐	๖๒๔,๗๕๐	๖๒๔,๗๕๐	๑ แห่ง	สามารถช่วย ระบายน้ำและลด ปัญหาน้ำท่วมขัง ในชุมชนได้	กองช่าง
๑๗๔	โครงการก่อสร้างระบายน้ำ บ้านนากลาง ช่วงบ้านผู้ใหญ่ สมบัติ - ศาลาหมู่บ้าน หมู่ที่ ๙	เพื่อการระบายน้ำและป้อง กันน้ำท่วมขังและช่วย ระบายน้ำค้ำเรือ	กว้าง ๐.๗๕ ม. ยาว ๔๐๐ ม. (ราย ละเอียดตามปริมาณงาน และแบบ แปลน) จุดเริ่มพิกัด ๘.๒๗๐๒๔๐ N ๙๘.๓๑๗๗๔๐ E จุดสิ้นสุดพิกัด ๘.๒๗๐๐๗๗ N ๙๘.๓๑๔๓๙๒ E		๑,๔๗๐,๐๐๐	๑,๔๗๐,๐๐๐	๑,๔๗๐,๐๐๐	๑,๔๗๐,๐๐๐	๑ แห่ง	สามารถช่วย ระบายน้ำและลด ปัญหาน้ำท่วมขัง ในชุมชนได้	กองช่าง
๑๗๕	โครงการก่อสร้างระบายน้ำ บ้านนากลาง ช่วงหน้าบ้าน นายไข่ - บ้านนายงค์ (ต่อจากเดิม) หมู่ที่ ๙	เพื่อการระบายน้ำและป้อง กันน้ำท่วมขังและช่วย ระบายน้ำค้ำเรือ	กว้าง ๐.๗๕ ม. ยาว ๒๒๕ ม. (รายละเอียดตามปริมาณงาน และ แบบแปลน)จุดเริ่มพิกัด ๘.๒๗๑๓๕๕N ๙๘.๓๑๔๗๒๙ E จุดสิ้นสุดพิกัด ๘.๒๗๐๓๙๓ N ๙๘.๓๑๓๔๒๘ E		๘๒๖,๘๗๕	๘๒๖,๘๗๕	๘๒๖,๘๗๕	๘๒๖,๘๗๕	๑ แห่ง	สามารถช่วย ระบายน้ำและลด ปัญหาน้ำท่วมขัง ในชุมชนได้	กองช่าง

ที่	โครงการ	วัตถุประสงค์	เป้าหมาย (ผลผลิตของโครงการ)	งบประมาณ					ตัวชี้วัด (KPI)	ผลที่คาดว่าจะ ได้รับ	หน่วยงาน รับผิดชอบ
				๒๕๖๑ (บาท)	๒๕๖๒ (บาท)	๒๕๖๓ (บาท)	๒๕๖๔ (บาท)	๒๕๖๕ (บาท)			
๑๗๖	โครงการก่อสร้างถนน คสล. ซอยราษฎร์โยธี ๙ (บ้านนางเจียม) หมู่ที่ ๙	เพื่อให้ประชาชนมีถนนใช้ อย่างสะดวกและปลอดภัย	รายละเอียดตามแบบแปลนอบต. กว้าง ๔ ม. ยาว ๑๐๐ม. พิกัดเริ่ม ๘.๒๖๙๘๔๓N ๙๘.๓๑๒๒๘๐E พิกัดสิ้นสุด ๘.๒๖๙๑๒๖N ๙๘.๓๑๑๐๕E		๒๖๐,๐๐๐	๒๖๐,๐๐๐	๒๖๐,๐๐๐	๒๖๐,๐๐๐	๑ โครงการ	ประชาชนมีถนน ใช้อย่างสะดวก ปลอดภัย	กองช่าง
๑๗๗	โครงการก่อสร้างคูระบายน้ำ ซอยราษฎร์โยธี ๑ (บ้านผู้ใหญ่-ศาลาหมู่บ้าน) หมู่ที่ ๙	เพื่อป้องกันน้ำท่วมขัง และระบายน้ำ	รายละเอียดตามแบบแปลนอบต. กว้าง ๐.๗๕ ม. ยาว ๔๙๐ม. พิกัดเริ่ม ๘.๒๗๐๖๐๕N ๙๘.๓๑๗๘๔๓E สิ้นสุด ๘.๒๗ ๐๐๑๕N ๙๘.๓๑๔๓๗๕E		๑,๕๗๐,๐๐๐	๑,๕๗๐,๐๐๐	๑,๕๗๐,๐๐๐	๑,๕๗๐,๐๐๐	๑ โครงการ	ป้องกันน้ำท่วมขัง	กองช่าง
๑๗๘	โครงการก่อสร้างถนนคสล. สายสะพานโค้ง - นบโหนด หมู่ที่ ๙ (ต่อจากโครงการเดิม)	เพื่อให้ประชาชนมีถนน ใช้อย่างสะดวก	รายละเอียดตามแบบแปลนอบต. กว้าง ๔ ม. ยาว ๖๓๐ ม. พิกัดเริ่ม ๘.๒๖๘๖๖๒N ๙๘.๓๒๒๓๘๖E พิกัดสิ้นสุด ๘.๒๖๖๑๒๘N ๙๘.๓๑๗๕๘๓E		๑,๖๔๐,๐๐๐	๘๐๐,๐๐๐	๘๐๐,๐๐๐	๘๐๐,๐๐๐	๑ โครงการ	มีถนนใช้อย่าง สะดวก	กองช่าง
๑๗๙	โครงการก่อสร้างถนนทางวิ่ง รอบบับใหญ่ - นบโหนด หมู่ที่ ๙	เพื่อให้ประชาชนมีถนน ใช้อย่างสะดวก	รายละเอียดตามแบบแปลนอบต. กว้าง ๔ ม. ยาว ๙๕๐ ม. พิกัดเริ่ม ๘.๒๖๖๑๖๐N ๙๘.๓๑๔๙๘๓E สิ้นสุด ๘.๒๖๖ ๗๖๓N ๙๘.๓๑๘๐๔๗E		๒,๔๗๐,๐๐๐	๒,๔๗๐,๐๐๐	๒,๔๗๐,๐๐๐	๒,๔๗๐,๐๐๐	๑ โครงการ	ประชาชนมีถนนใช้ สะดวก	กองช่าง
๑๘๐	โครงการก่อสร้างคูระบายน้ำ คสล. พร้อมขยายไหล่ทางตรง สามแยกศาลาเนกประสงค์ หมู่ ๙	เพื่อป้องกันน้ำท่วมขัง และประชาชนได้สัญจร ได้สะดวก	กว้าง ๐.๗๕ ม. ยาว ๔๐๐ ม. (รายละเอียดอื่นตามแบบแปลน) จุดเริ่มค่าพิกัด ๔๗P ๔๒๔๔๙๖E, ๙๑๔๒๔๑N	๑,๖๐๐,๐๐๐	๑,๖๐๐,๐๐๐	๑,๖๐๐,๐๐๐	๑,๖๐๐,๐๐๐	๑,๖๐๐,๐๐๐	๑ โครงการ	ป้องกันน้ำท่วมขัง และมีถนนใช้ กว้างขึ้น	กองช่าง

ที่	โครงการ	วัตถุประสงค์	เป้าหมาย (ผลผลิตของโครงการ)	งบประมาณ					ตัวชี้วัด (KPI)	ผลที่คาดว่าจะ ได้รับ	หน่วยงาน รับผิดชอบ
				๒๕๖๑ (บาท)	๒๕๖๒ (บาท)	๒๕๖๓ (บาท)	๒๕๖๔ (บาท)	๒๕๖๕ (บาท)			
๑๘๑	โครงการก่อสร้างคูระบายน้ำ คสล. ซอยบ้านจัดสรรหน้า บ้านจี้แมว หมู่ ๙	เพื่อป้องกันน้ำท่วมขัง ในหมู่บ้าน	กว้าง ๐.๗๕ ม. ยาว ๔๓๐ ม. (รายละเอียดอื่นตามแบบแปลน) จุดเริ่มค่า พิกัด ๔๗P ๔๒๒๖๓๖E, ๙๐๘๘๘๔N จุดสิ้นสุดค่าพิกัด ๔๗P ๔๒๒๗๕๑E, ๙๐๘๘๙๖N	๑,๕๐๕,๐๐๐	๑,๕๐๕,๐๐๐	๑,๕๐๕,๐๐๐	๑,๕๐๕,๐๐๐	๑,๕๐๕,๐๐๐	๑ โครงการ	ป้องกันน้ำท่วมขัง ในหมู่บ้าน	กองช่าง
๑๘๒	โครงการขยายเขตประปา ภูมิภาค โดยวางท่อ HDPE สายซอยบ้านโกล้าย หมู่ ๙	เพื่อให้ประชาชนมีน้ำใช้ ตลอดปี ๑ โครงการ	มาตรฐานรูปแบบราคากการ ประปาสวนภูมิภาคเป็นผู้ ออกแบบและประเมินราคา	๖๐๐,๐๐๐					๑ โครงการ	ประชาชนมีน้ำใช้ ตลอดปี	กองช่าง
๑๘๓	โครงการวางท่อระบายน้ำ คสล. สายหลังบ้านดาบขจร- คูระบายน้ำเดิม หมู่ ๙	เพื่อป้องกันน้ำท่วมขัง ในหมู่บ้าน	กว้าง ๐.๗๕ ม. ยาว ๒๗๐ ม. (รายละเอียดอื่นตามแบบแปลน) จุดเริ่มค่าพิกัด ๔๗P ๔๒๔๒๕๓E, ๙๑๔๒๗๐N จุดสิ้นสุดค่าพิกัด ๔๗P ๔๒๔๓๘๘P, ๙๑๔๑๔๕N	๙๔๕,๐๐๐	๙๔๕,๐๐๐	๙๔๕,๐๐๐	๙๔๕,๐๐๐	๙๔๕,๐๐๐	๑ โครงการ	ป้องกันน้ำท่วมขัง ในหมู่บ้าน	กองช่าง
๑๘๔	โครงการก่อสร้างผนังกันน้ำ เซาะ บ้านรังนก หมู่ ๙	เพื่อป้องกันน้ำกัดเซาะ ตลิ่ง	๑ โครงการ จุดเริ่มค่าพิกัด ๔๗P ๔๒๔๘๓๕E, ๙๑๓๗๐๒N (รายละเอียดอื่นตามแบบแปลน)	๒,๐๐๐,๐๐๐	๒,๐๐๐,๐๐๐	๒,๐๐๐,๐๐๐	๒,๐๐๐,๐๐๐	๒,๐๐๐,๐๐๐	๑ โครงการ	ป้องกันการกัดเซาะ ตลิ่ง	กองช่าง
๑๘๕	โครงการก่อสร้างคูระบายน้ำ คสล. พร้อมขยายไหล่ทาง ซอยหน้าบ้านหมวดสมบูรณ์ (ต่อจากโครงการเดิม) หมู่ ๙	เพื่อป้องกันน้ำท่วมขัง และประชาชนได้สัญจร ได้สะดวก	กว้าง ๐.๗๕ ม. ยาว ๒๕๐ ม.(รายละเอียดอื่นตามแบบแปลน) จุดเริ่มค่า พิกัด ๔๗P ๔๒๔๖๙๑E, ๙๑๔๑๘๕N จุดสิ้นสุดค่าพิกัด ๔๗P ๔๒๔๕๐๙E, ๙๑๔๑๘๓N	๑,๐๐๐,๐๐๐	๑,๐๐๐,๐๐๐	๑,๐๐๐,๐๐๐	๑,๐๐๐,๐๐๐	๑,๐๐๐,๐๐๐	๑ โครงการ	ป้องกันน้ำท่วมขัง และมีถนนใช้ กว้างขึ้น	กองช่าง
๑๘๖	โครงการปรับปรุงอาคารศาลา หมู่บ้าน หมู่ ๙ และบริเวณ อาคาร	เพื่อให้ประชาชนใน หมู่บ้านได้ใช้ร่วมกัน	๑ โครงการ (รายละเอียดอื่นตาม แบบแปลน) จุดค่าพิกัด ๘.๒๗๐๓๕๘N ๙๘.๓๑๔๖๓๐E	๗๐๐,๐๐๐	๗๐๐,๐๐๐	๗๐๐,๐๐๐	๗๐๐,๐๐๐	๗๐๐,๐๐๐	๑ โครงการ	ประชาชนใน หมู่บ้านได้ใช้ ร่วมกัน	กองช่าง

ที่	โครงการ	วัตถุประสงค์	เป้าหมาย (ผลผลิตของโครงการ)	งบประมาณ					ตัวชี้วัด (KPI)	ผลที่คาดว่าจะ ได้รับ	หน่วยงาน รับผิดชอบ
				๒๕๖๑ (บาท)	๒๕๖๒ (บาท)	๒๕๖๓ (บาท)	๒๕๖๔ (บาท)	๒๕๖๕ (บาท)			
๑๘๗	โครงการก่อสร้างคูระบายน้ำ คสล. พร้อมขยายไหล่ทาง ถนนบ้านนากลางช่วงต่อเขต เทศบาล - สามแยก บ้านแปะที่ หมู่ ๙	เพื่อป้องกันน้ำท่วมขัง และประชาชนได้สัญจร ได้สะดวก	กว้าง ๐.๗๕ ม. ยาว ๔๕๐ ม. (รายละเอียดอื่นตามแบบแปลน) จุดเริ่มค่าพิกัด ๔๗P ๔๒๔๑๔๕E, ๙๑๔๕๔๑N จุดสิ้นสุดค่าพิกัด ๔๗P ๔๒๔๔๓๑E, ๙๑๔๒๓๔N	๑,๘๐๐,๐๐๐	๑,๘๐๐,๐๐๐	๑,๘๐๐,๐๐๐	๑,๘๐๐,๐๐๐	๑,๘๐๐,๐๐๐	๑ โครงการ	ป้องกันน้ำท่วมขัง และมีถนนใช้ กว้างขึ้น	กองช่าง
๑๘๘	โครงการก่อสร้างคูระบายน้ำ คสล. พร้อมขยายไหล่ทาง ถนนสายภูระฟ้า หมู่ ๙	เพื่อป้องกันน้ำท่วมขัง และประชาชนได้สัญจร ได้สะดวก	กว้าง ๐.๘๐ ม. ยาว ๔๐๐ ม. (รายละเอียด อื่นตามแบบแปลน) จุดเริ่มค่า พิกัด ๔๗P ๔๒๓๙๕๑E, ๙๑๔๑๔๓N จุดสิ้นสุดค่าพิกัด ๔๗P ๔๒๓๙๑๔E, ๙๑๓๗๔๕N	๑,๘๐๐,๐๐๐	๑,๘๐๐,๐๐๐	๑,๘๐๐,๐๐๐	๑,๘๐๐,๐๐๐	๑,๘๐๐,๐๐๐	๑ โครงการ	ป้องกันน้ำท่วมขัง และมีถนนใช้ กว้างขึ้น	กองช่าง
๑๘๙	โครงการก่อสร้างคูระบายน้ำ คสล. บ้านนายสนิท ถึงบ้าน แปะที่ หมู่ ๙	เพื่อป้องกันน้ำท่วมขัง กว้าง ๐.๗๕ ม. ยาว ๓๕๕ ม.	๑ โครงการ (รายละเอียดอื่นตาม แบบแปลน) จุดเริ่มค่าพิกัด ๘.๒๗๐๒๗๗N ๙๘.๓๑๔๔๐๗E จุดสิ้นสุดค่าพิกัด ๘.๒๗๐๑๖๐N ๙๘.๓๑๑๙๑๔E	๑,๓๐๐,๐๐๐	๑,๓๐๐,๐๐๐	๑,๓๐๐,๐๐๐	๑,๓๐๐,๐๐๐	๑,๓๐๐,๐๐๐	๑ โครงการ	ป้องกันน้ำท่วมขัง	กองช่าง
๑๙๐	โครงการก่อสร้างกล่อง เก็บน้ำเซาะ บ้านนาย ประกอบ (บริเวณบ้านวังนก) หมู่ ๙	เพื่อป้องกันน้ำท่วมขัง ป้องกันน้ำเซาะ สูง ๓ ม. ยาว ๓๐๐ ม.	๑ โครงการ (รายละเอียดอื่นตาม แบบแปลน) จุดเริ่มค่าพิกัด ๘.๒๖๑๕๔N ๙๘.๓๑๗๘๗๐E จุดสิ้นสุดค่าพิกัด ๘.๒๖๒๑๑๗N ๙๘.๓๐๙๕๖๕E	๒,๕๕๐,๐๐๐	๒,๕๕๐,๐๐๐	๒,๕๕๐,๐๐๐	๒,๕๕๐,๐๐๐	๒,๕๕๐,๐๐๐	๑ โครงการ	ป้องกันน้ำท่วมขัง ป้องกันน้ำเซาะ	กองช่าง
๑๙๑	โครงการก่อสร้างถนน คสล. สายบ้านหม้ออ้อย หมู่ ๙	เพื่อประชาชนได้สัญจร ไปมาได้สะดวก กว้าง ๔ ม. ยาว ๒๘๓ม.	๑ โครงการ (รายละเอียดอื่นตาม แบบแปลน) จุดเริ่มค่าพิกัด ๘.๒๖๗๕๕๗N, ๙๘.๓๐๙๓๙๓E จุดสิ้นสุดค่าพิกัด ๘.๒๖๘๒๘๙N ๙๘.๓๐๗๔๐๐E	๘๐๐,๐๐๐	๘๐๐,๐๐๐	๘๐๐,๐๐๐	๘๐๐,๐๐๐	๘๐๐,๐๐๐	๑ โครงการ	ประชาชนได้รับ ความสะดวกใน การสัญจร	กองช่าง

ที่	โครงการ	วัตถุประสงค์	เป้าหมาย (ผลผลิตของโครงการ)	งบประมาณ					ตัวชี้วัด (KPI)	ผลที่คาดว่าจะ ได้รับ	หน่วยงาน รับผิดชอบ
				๒๕๖๑ (บาท)	๒๕๖๒ (บาท)	๒๕๖๓ (บาท)	๒๕๖๔ (บาท)	๒๕๖๕ (บาท)			
๑๙๒	โครงการก่อสร้างคูระบายน้ำ คสล. ขอยจัดสรรจีหยก (เป็นรูปตัว U) หมู่ ๙	เพื่อป้องกันน้ำท่วมขัง	คูระบายน้ำยาว ๔๐๐ ม. จุดเริ่ม ๘.๒๗๑๖๗๐N ๙๘.๓๑๒๑๓๘E จุดสิ้นสุด ๘.๒๗๑๔๓๓N ๙๘.๓๑๑๘๗๗E (รายละเอียดอื่นตามแบบแปลน)	๑,๔๐๐,๐๐๐	๑,๔๐๐,๐๐๐	๑,๔๐๐,๐๐๐	๑,๔๐๐,๐๐๐	๑,๔๐๐,๐๐๐	๑ โครงการ	ป้องกันน้ำท่วมขัง	กองช่าง
๑๙๓	โครงการก่อสร้างถังเก็บน้ำ บริเวณประปาหมู่บ้าน หมู่ ๙	เพื่อกักเก็บน้ำไว้ใช้ ยามภัยแล้ง	๑ โครงการ จุดพิกัด ๘.๒๖๙๙๔๗N ๙๘.๓๑๔๔๗๐E (รายละเอียดอื่นตามแบบแปลน)	๕๐๐,๐๐๐	๕๐๐,๐๐๐	๕๐๐,๐๐๐	๕๐๐,๐๐๐	๕๐๐,๐๐๐	๑ โครงการ	มีน้ำไว้ใช้ในยาม เกิดภัยแล้ง	กองช่าง
๑๙๔	โครงการก่อสร้างท่อลอด เหลี่ยมขอยราษฎร์โยธี ๓ และขอยราษฎร์โยธี ๔ พร้อม เชื่อมกันดิน หมู่ที่ ๙	เพื่อป้องกันน้ำท่วมขัง ภายในหมู่บ้าน	ยาว ๒๒๐ ม. จุดเริ่ม ๘.๒๗๐๓๐๒N ๙๘.๓๑๑๘๔๔E จุดสิ้นสุด ๘.๒๖๙๐๒๗N ๙๘.๓๑๓๓๔๐E (รายละเอียดอื่นตามแบบแปลน)	๓,๒๔๒,๐๐๐	๓,๒๔๒,๐๐๐	๓,๒๔๒,๐๐๐	๓,๒๔๒,๐๐๐	๓,๒๔๒,๐๐๐	๑ โครงการ	ป้องกันน้ำท่วมขัง ภายในหมู่บ้าน	กองช่าง
๑๙๕	โครงการก่อสร้างถนนแอส ฟัลท์ติก สายถนน SMLหมู่๙ - นบเสียดก	เพื่อให้ประชาชนได้ สัญจรไปมาได้สะดวก	ถนนกว้าง ๘ ม. ยาว ๕๐๐ ม. จุดเริ่ม ๘.๒๖๕๘๗๖N ๙๘.๓๑๗๕๕๖E จุดสิ้นสุด ๘.๒๖๓๑๕๔N ๙๘.๓๑๙๑๓๒E (รายละเอียดอื่นตามแบบแปลน)	๑,๘๐๐,๐๐๐	๑,๘๐๐,๐๐๐	๑,๘๐๐,๐๐๐	๑,๘๐๐,๐๐๐	๑,๘๐๐,๐๐๐	๑ โครงการ	ประชาชนในหมู่ บ้านมีถนนใช้ อย่างสะดวก	กองช่าง
๑๙๖	โครงการก่อสร้างกำแพงหินก่อ หรือกำแพงกล่อเกเบียน, เมทเทรส กันน้ำเซาะตลิ่ง สายเลียบคลอง หมู่ ๙	เพื่อป้องกันน้ำท่วมขัง และป้องกันน้ำเซาะ ตลิ่ง	กำแพงหินยาว ๑,๑๐๐ ม. จุดเริ่ม ๘.๒๖๗๓๕๐N ๙๘.๙๘๓๑๖๕E จุดสิ้นสุด ๘.๒๗๑๔๙๕N ๙๘.๓๑๐๐๖๔E (รายละเอียดอื่นตามแบบแปลน)	๑,๒๑๐,๐๐๐	๑,๒๑๐,๐๐๐	๑,๒๑๐,๐๐๐	๑,๒๑๐,๐๐๐	๑,๒๑๐,๐๐๐	๑ โครงการ	ป้องกันน้ำท่วมขัง และกันน้ำเซาะ ตลิ่ง	กองช่าง
๑๙๗	โครงการขุดลอกคลอง หมู่ ๙	เพื่อป้องกันน้ำท่วม ภายในหมู่บ้าน	ขุดลอกคลองยาว ๑,๑๐๐ ม. จุดเริ่ม ๘.๒๖๗๓๕๐N ๙๘.๙๘๓๑๖๕E จุดสิ้นสุด ๘.๒๗๑๔๙๕N ๙๘.๓๑๐๐๖๔E (รายละเอียดอื่นตามแบบแปลน)	๒๒๐,๐๐๐	๒๒๐,๐๐๐	๒๒๐,๐๐๐	๒๒๐,๐๐๐	๒๒๐,๐๐๐	๑ โครงการ	ป้องกันน้ำท่วมขัง ในหมู่บ้าน	กองช่าง

ที่	โครงการ	วัตถุประสงค์	เป้าหมาย (ผลผลิตของโครงการ)	งบประมาณ					ตัวชี้วัด (KPI)	ผลที่คาดว่าจะ ได้รับ	หน่วยงาน รับผิดชอบ
				๒๕๖๑ (บาท)	๒๕๖๒ (บาท)	๒๕๖๓ (บาท)	๒๕๖๔ (บาท)	๒๕๖๕ (บาท)			
๑๙๘	โครงการก่อสร้างกำแพงกันดินข้างศาลาหมู่บ้าน หมู่ที่ ๑๐	เพื่อป้องกันน้ำกันเขาตลิ่งพัง	รายละเอียดตามแบบแปลนอบต. สูง ๒ ม. ยาว ๖๐ ม. พิกัดเริ่ม ๘.๒๙๑๑๗๑N ๙๘.๓๑๐๔๙๗E		๔๒๐,๐๐๐	๔๒๐,๐๐๐	๔๒๐,๐๐๐	๔๒๐,๐๐๐	๑ โครงการ	ป้องกันน้ำกัดเขาตลิ่งพัง	กองช่าง
๑๙๙	โครงการปรับปรุงผิวทางลาดยางแอสฟัลท์ติกคอนกรีตทับผิวทางเดิม สายวัดเขาน้ำตก หมู่ที่ ๑๐	เพื่อให้ประชาชนได้รับความสะดวกในการสัญจร	ผิวทางกว้าง ๕.๐๐ ม.หนา ๐.๐๕ ม.ยาว ๙๒๕ ม. (รายละเอียดตามปริมาณงาน และแบบแปลน) จุดเริ่มพิกัด ๘.๓๐๑๕๓๘ N ๙๘.๒๘๗๗๐๙๐ E จุดสิ้นสุดพิกัด ๘.๓๐๓๖๐๐ N ๙๘.๒๘๕๓๐๕๐ E		๒,๓๑๒,๕๐๐	๒,๓๑๒,๕๐๐	๒,๓๑๒,๕๐๐	๒,๓๑๒,๕๐๐	๑ สาย	ประชาชนมีความสะดวกในการสัญจร	กองช่าง
๒๐๐	โครงการก่อสร้างผนังป้องกันตลิ่ง บริเวณน้ำตกวัดเขา หมู่ที่ ๑๐	เพื่อป้องกันการกัดเซาะ	ผนังสูง ๒.๕๐ ม. ยาว ๑๐๐ ม. (รายละเอียดตามปริมาณงาน และแบบแปลน) จุดเริ่มพิกัด ๘.๒๙๗๖๙๑ N ๙๘.๓๑๔๑๔๒ E จุดสิ้นสุดพิกัด ๘.๒๙๖๙๖๐ N ๙๘.๓๑๓๗๐๐ E		๑,๐๐๐,๐๐๐	๑,๐๐๐,๐๐๐	๑,๐๐๐,๐๐๐	๑,๐๐๐,๐๐๐	๑ แห่ง	ลดการพังของตลิ่ง	กองช่าง
๒๐๑	โครงการปรับปรุงคูระบายน้ำขอยหมอสาคร หมู่ที่ ๑๐	เพื่อป้องกันน้ำท่วมขังและช่วยระบายน้ำ	รายละเอียดตามแบบแปลนอบต. ยาว ๑๐๖ ม. พิกัดเริ่ม ๘.๒๘๗๕๖๔N ๙๘.๓๐๖๕๕๓E พิกัดสิ้นสุด ๘.๒๘๘๑๑๘N ๙๘.๓๐๖๑๐๖E	๓๐๐,๐๐๐	๓๐๐,๐๐๐	๓๐๐,๐๐๐	๓๐๐,๐๐๐	๓๐๐,๐๐๐	๑ โครงการ	ช่วยระบายน้ำ	กองช่าง
๒๐๒	โครงการเสริมผิวพร้อมขยายไหล่ทางแอสฟัลท์ติกคอนกรีต ช่วงหน้าวัดเขา - น้ำตก หมู่ที่ ๑๐	เพื่อให้ประชาชนมีถนนใช้สะดวก	รายละเอียดตามแบบแปลนอบต. กว้าง ๕ ม. ยาว ๗๗๐ม. พิกัดเริ่ม ๘.๒๙๐๙๐๗N ๙๘.๓๑๐๓๔๕E พิกัดสิ้นสุด ๘.๒๙๕๙๖๑N ๙๘.๓๑๓๓๙๓E		๑,๙๓๐,๐๐๐	๑,๙๓๐,๐๐๐	๑,๙๓๐,๐๐๐	๑,๙๓๐,๐๐๐	๑ โครงการ	ประชาชนมีถนนใช้สะดวก	กองช่าง

ที่	โครงการ	วัตถุประสงค์	เป้าหมาย (ผลผลิตของโครงการ)	งบประมาณ					ตัวชี้วัด (KPI)	ผลที่คาดว่าจะ ได้รับ	หน่วยงาน รับผิดชอบ
				๒๕๖๑ (บาท)	๒๕๖๒ (บาท)	๒๕๖๓ (บาท)	๒๕๖๔ (บาท)	๒๕๖๕ (บาท)			
๒๐๓	โครงการก่อสร้างถนน คสล. สายห้วยทราย (ซอยเสนขุ่ม) หมู่ ๑๐	เพื่อให้ประชาชนได้สัญจรไปมาได้สะดวก รวดเร็ว	กว้าง ๔ ม. ยาว ๙๕๐ ม. (รายละเอียดอื่นตามแบบแปลน) จุดเริ่มค่าพิกัด ๔๗P ๔๒๒๗๔๒E, ๙๑๓๒๙๙N จุดสิ้นสุดค่าพิกัด ๔๗P ๔๒๓๔๐๐E, ๙๑๓๖๙๙N	๒,๖๖๐,๐๐๐	๒,๖๖๐,๐๐๐	๒,๖๖๐,๐๐๐	๒,๖๖๐,๐๐๐	๒,๖๖๐,๐๐๐	๑ โครงการ	ประชาชนในหมู่บ้านมีถนนใช้อย่างสะดวก	กองช่าง
๒๐๔	โครงการขุดลอกคูดินสามแยกวัดเขา - สนามกีฬา หมู่ ๑๐	เพื่อป้องกันน้ำท่วมภายในหมู่บ้าน	ยาว ๒,๐๐๐ ม. (รายละเอียดอื่นตามแบบแปลน) จุดเริ่มค่าพิกัด ๔๗P ๔๒๔๐๕๕E, ๙๑๖๕๒๑N จุดสิ้นสุดค่าพิกัด ๔๗P ๔๒๕๗๕๖E, ๙๑๖๕๙๖N	๑๕๐,๐๐๐	๑๕๐,๐๐๐	๑๕๐,๐๐๐	๑๕๐,๐๐๐	๑๕๐,๐๐๐	๑ โครงการ	ป้องกันน้ำท่วมภายในหมู่บ้าน	กองช่าง
๒๐๕	โครงการก่อสร้างคูระบายน้ำ คสล. พร้อมขยายไหล่ทาง ขอยราษฎร์พิทักษ์ หมู่ ๑๐	เพื่อป้องกันน้ำท่วมขังในหมู่บ้านและมีถนนใช้กว้างขึ้น	กว้าง ๐.๕๐ ม. ยาว ๒๐๐ ม. (รายละเอียดอื่นตามแบบแปลน) จุดเริ่มค่าพิกัด ๔๗P ๔๒๔๔๒๙E, ๙๑๖๓๐๔N จุดสิ้นสุดค่าพิกัด ๔๗P ๔๒๔๓๒๗E, ๙๑๖๒๑๗N	๙๐๐,๐๐๐	๙๐๐,๐๐๐	๙๐๐,๐๐๐	๙๐๐,๐๐๐	๙๐๐,๐๐๐	๑ โครงการ	ป้องกันน้ำท่วมขังและมีถนนใช้กว้างขึ้น	กองช่าง
๒๐๖	โครงการก่อสร้างคูระบายน้ำ คสล. ขอยสุราษฎร์ หมู่ ๑๐	เพื่อป้องกันน้ำท่วมภายในหมู่บ้าน	กว้าง ๐.๕๐ ม. ยาว ๓๐๐ ม. (รายละเอียดอื่นตามแบบแปลน) จุดเริ่มค่าพิกัด ๔๗P ๔๒๔๔๒๙E, ๙๑๖๓๐๔N จุดสิ้นสุดค่าพิกัด ๔๗P ๔๒๔๔๓๒E, ๙๑๖๒๑๗N	๙๐๐,๐๐๐	๙๐๐,๐๐๐	๙๐๐,๐๐๐	๙๐๐,๐๐๐	๙๐๐,๐๐๐	๑ โครงการ	ป้องกันน้ำท่วมขังภายในหมู่บ้านได้	กองช่าง
๒๐๗	โครงการก่อสร้างถนน คสล. ขอยบ้านนางประมวล (บ้านนายตาตำ) หมู่ ๑๐	เพื่อให้ประชาชนได้สัญจรไปมาได้สะดวก รวดเร็ว	กว้าง ๔ ม. ยาว ๓๐ ม. หนา ๐.๑๕ ม. (รายละเอียดอื่นตามแบบแปลน) จุดเริ่มค่าพิกัด ๔๗P ๔๒๕๑๖๗E, ๙๑๖๐๔๕N จุดสิ้นสุดค่าพิกัด ๔๗P ๔๒๕๑๙๑E, ๙๑๖๐๔๙N	๘๔,๐๐๐	๘๔,๐๐๐	๘๔,๐๐๐	๘๔,๐๐๐	๘๔,๐๐๐	๑ โครงการ	ประชาชนในหมู่บ้านมีถนนใช้อย่างสะดวก	กองช่าง

ที่	โครงการ	วัตถุประสงค์	เป้าหมาย (ผลผลิตของโครงการ)	งบประมาณ					ตัวชี้วัด (KPI)	ผลที่คาดว่าจะ ได้รับ	หน่วยงาน รับผิดชอบ
				๒๕๖๑ (บาท)	๒๕๖๒ (บาท)	๒๕๖๓ (บาท)	๒๕๖๔ (บาท)	๒๕๖๕ (บาท)			
๒๐๘	โครงการปรับปรุงระบบท่อ ประปา ประตูเปิด - ปิด ระบบกรองน้ำ ฝ่ายน้ำตก วัดเขา หมู่ ๑๐	เพื่อให้ประชาชนมี น้ำใช้ตลอดปี	๑ โครงการ (รายละเอียดอื่นตาม แบบแปลน) จุดเริ่มค่าพิกัด ๔๗P ๔๒๔๐๕๓E, ๙๑๖๕๒๓N	๕๐๐,๐๐๐	๕๐๐,๐๐๐	๕๐๐,๐๐๐	๕๐๐,๐๐๐	๕๐๐,๐๐๐	๑ โครงการ	ประชาชนมีน้ำใช้ ตลอดปี	กองช่าง
๒๐๙	โครงการบุกเบิกถนนใหม่ สายควนคีรีเพชร (หลังสวน เจียร - วัดเขา) หมู่ ๑๐	เพื่อให้ประชาชนได้ สัญจรไปมาสะดวก รวดเร็ว	กว้าง ๖ ม. ยาว ๑,๓๐๐ ม. (รายละเอียดอื่นตามแบบแปลน) จุดเริ่มค่าพิกัด ๔๗P ๔๒๔๘๗๙E, ๙๑๖๒๒๒N จุดสิ้นสุดค่าพิกัด ๔๗P ๔๒๔๑๖๐E, ๙๑๖๖๕๓N	๑,๙๕๐,๐๐๐	๑,๙๕๐,๐๐๐	๑,๙๕๐,๐๐๐	๑,๙๕๐,๐๐๐	๑,๙๕๐,๐๐๐	๑ โครงการ	ประชาชนใน หมู่บ้านมีถนนใช้ อย่างสะดวก	กองช่าง
๒๑๐	โครงการขุดลอกคลองโตน นาเหนือ สนามกีพานาเหนือ- บ้านตาดำ นบปราบ- ทางหลวง หมายเลขที่ ๔ (ดับเพลิง) หมู่ ๑๐	เพื่อป้องกันน้ำท่วม ภายในหมู่บ้าน	ยาว ๒,๙๕๐ ม. (รายละเอียดอื่น ตามแบบแปลน) จุดเริ่มค่าพิกัด ๔๗P ๔๒๕๘๔๙E, ๙๑๖๕๒๙N จุดสิ้นสุดค่าพิกัด ๔๗P ๔๒๓๕๖๒E, ๙๑๕๖๗๑N	๒,๙๙๐,๐๐๐	๒,๙๙๐,๐๐๐	๒,๙๙๐,๐๐๐	๒,๙๙๐,๐๐๐	๒,๙๙๐,๐๐๐	๑ โครงการ	ป้องกันน้ำท่วม ภายในหมู่บ้าน	กองช่าง
๒๑๑	โครงการขุดลอกคลองหลัง ประปา - สวนลุงพาณิชย์ หมู่๑๐	เพื่อป้องกันน้ำท่วม ภายในหมู่บ้าน	ยาว ๑,๔๐๐ ม. (รายละเอียดอื่น ตามแบบแปลน) จุดเริ่มค่าพิกัด ๔๗P ๔๒๓๔๐๖E, ๙๑๖๔๐๕N จุดสิ้นสุดค่าพิกัด ๔๗P ๔๒๔๓๖๕E, ๙๑๖๙๘๒N	๑,๖๐๐,๐๐๐	๑,๖๐๐,๐๐๐	๑,๖๐๐,๐๐๐	๑,๖๐๐,๐๐๐	๑,๖๐๐,๐๐๐	๑ โครงการ	ป้องกันน้ำท่วม ภายในหมู่บ้าน	กองช่าง
๒๑๒	โครงการติดตั้งลูกระนาด สายถนนวัดเขา - สนามกีฬา หมู่ ๑๐	เพื่อชะลอความเร็ว และลดอุบัติเหตุ	๑ โครงการ (รายละเอียดอื่นตาม แบบแปลน) จุดเริ่มค่าพิกัด ๘.๒๘๗๕๖๙E, ๙๘.๓๐๖๑๓๘N จุดสิ้นสุดค่าพิกัด ๘.๒๙๑๐๒๓E ๙๘.๓๑๐๒๗๑N	๓๐,๐๐๐	๓๐,๐๐๐	๓๐,๐๐๐	๓๐,๐๐๐	๓๐,๐๐๐	๑ โครงการ	ชะลอความเร็ว และลดอุบัติเหตุ	กองช่าง

ที่	โครงการ	วัตถุประสงค์	เป้าหมาย (ผลผลิตของโครงการ)	งบประมาณ					ตัวชี้วัด (KPI)	ผลที่คาดว่าจะ ได้รับ	หน่วยงาน รับผิดชอบ
				๒๕๖๑ (บาท)	๒๕๖๒ (บาท)	๒๕๖๓ (บาท)	๒๕๖๔ (บาท)	๒๕๖๕ (บาท)			
๒๑๓	โครงการขุดลอกคลองเหมือง เก่า หลังซอยหอมสาคร (หลังบ้าน ส.อบต.ปรีชา) หมู่ ๑๐	เพื่อป้องกันน้ำท่วม ภายในหมู่บ้าน	(รายละเอียดอื่นตามแบบแปลน) จุดเริ่มค่าพิกัด ๘.๒๘๙๗๐๑E, ๙๘.๓๐๔๔๕๓N จุดสิ้นสุดค่าพิกัด ๘.๒๙๔๙๗๖E ๙๘.๓๐๙๒๒๒N	๕๐๐,๐๐๐	๕๐๐,๐๐๐	๕๐๐,๐๐๐	๕๐๐,๐๐๐	๕๐๐,๐๐๐	๑ โครงการ	ป้องกันน้ำท่วม ภายในหมู่บ้าน	กองช่าง
๒๑๔	โครงการก่อสร้างคูระบายน้ำ รูปตัววี ฝั่งตรงข้ามวัดเขาใน หมู่ ๑๐	เพื่อป้องกันน้ำท่วม ภายในหมู่บ้าน	๕๐๐ ม.(รายละเอียดอื่นตามแบบ แปลน) จุดเริ่มค่าพิกัด ๘.๒๘๘๓๓๓E, ๙๘.๓๐๗๖๑๘N จุดสิ้นสุดค่าพิกัด ๘.๒๙๑๐๓๐E ๙๘.๓๑๐๒๔๗N	๑,๒๐๐,๐๐๐	๑,๒๐๐,๐๐๐	๑,๒๐๐,๐๐๐	๑,๒๐๐,๐๐๐	๑,๒๐๐,๐๐๐	๑ โครงการ	ป้องกันน้ำท่วม ภายในหมู่บ้าน	กองช่าง
๒๑๕	โครงการขุดลอกฝายน้ำตก วัดเขา หมู่ ๑๐	เพื่อป้องกันน้ำท่วม ภายในหมู่บ้าน	(รายละเอียดอื่นตามแบบแปลน) จุดเริ่มค่าพิกัด ๘.๒๙๖๐๔๐E, ๙๘.๓๑๓๒๘๑N จุดสิ้นสุดค่าพิกัด ๘.๒๙๒๒๖๐E ๙๘.๓๐๙๔๖๙N	๕๐๐,๐๐๐	๕๐๐,๐๐๐	๕๐๐,๐๐๐	๕๐๐,๐๐๐	๕๐๐,๐๐๐	๑ โครงการ	ป้องกันน้ำท่วม ภายในหมู่บ้าน	กองช่าง
๒๑๖	โครงการก่อสร้างถนน คสล. สายถนนห้วยทราย (ต่อจาก โครงการของ อบจ.) หมู่ ๑๐	เพื่อให้ประชาชนได้ สัญจรไปมาสะดวก รวดเร็ว	ถนนกว้าง ๔ ม. ยาว ๑,๐๐๐ ม. จุดเริ่ม ๘.๒๙๗๙๖๕N ๙๘.๒๙๘๓๕๔E จุดสิ้นสุด ๘.๓๐๑๔๒๐N ๙๘.๓๐๔๙๘๖E (รายละเอียดอื่นตามแบบแปลน)	๒,๘๐๐,๐๐๐	๒,๘๐๐,๐๐๐	๒,๘๐๐,๐๐๐	๒,๘๐๐,๐๐๐	๒,๘๐๐,๐๐๐	๑ โครงการ	ประชาชนใน หมู่บ้านมีถนนใช้ อย่างสะดวก	กองช่าง
๒๑๗	โครงการก่อสร้างถนน คสล. ซอยราษฎร์พิทักษ์ (แยกซ้าย) หมู่ ๑๐	เพื่อให้ประชาชนได้ สัญจรไปมาสะดวก รวดเร็ว	ถนนกว้าง ๔ ม. ยาว ๑๕๐ ม. จุดเริ่ม ๘.๒๘๘๓๙๑N ๙๘.๓๑๓๖๖๓E จุดสิ้นสุด ๘.๒๘๘๒๘๐N ๙๘.๓๑๔๗๓๕E (รายละเอียดอื่นตามแบบแปลน)	๔๒๐,๐๐๐	๔๒๐,๐๐๐	๔๒๐,๐๐๐	๔๒๐,๐๐๐		๑ โครงการ	ประชาชนใน หมู่บ้านมีถนนใช้ อย่างสะดวก	กองช่าง
๒๑๘	โครงการก่อสร้างผนังกันน้ำ เขาดลิ่งพร้อมปรับปรุง ภูมิทัศน์ หมู่ที่ ๑๐	เพื่อป้องกันน้ำกัดเซาะตลิ่ง พังและรองรับนักท่องเที่ยว	รายละเอียดตามแบบแปลนอบต. พิกัด ๘.๒๙๖๔๘๗ ๙๘.๓๑๓๓๗๔E		๕๐๐,๐๐๐	๕๐๐,๐๐๐	๕๐๐,๐๐๐	๕๐๐,๐๐๐	๑ โครงการ	ป้องกันน้ำกัดเซาะ ตลิ่งพัง	กองช่าง

ที่	โครงการ	วัตถุประสงค์	เป้าหมาย (ผลผลิตของโครงการ)	งบประมาณ					ตัวชี้วัด (KPI)	ผลที่คาดว่าจะ ได้รับ	หน่วยงาน รับผิดชอบ
				๒๕๖๑ (บาท)	๒๕๖๒ (บาท)	๒๕๖๓ (บาท)	๒๕๖๔ (บาท)	๒๕๖๕ (บาท)			
๒๑๙	โครงการขุดลอกคลอง หมู่ ๑๐	เพื่อป้องกันน้ำท่วม ภายในหมู่บ้าน	ขุดลอกคลองยาว ๒,๐๐๐ ม. จุดเริ่ม ๘.๒๘๙๖๖๐N ๙๘.๓๐๔๕๐๕E จุดสิ้นสุด ๘.๓๐๐๖๒๖N ๙๘.๓๑๕๐๕๘E	๔๐๐,๐๐๐	๔๐๐,๐๐๐	๔๐๐,๐๐๐	๔๐๐,๐๐๐	๔๐๐,๐๐๐	๑ โครงการ	ป้องกันน้ำท่วม ภายในหมู่บ้าน	กองช่าง
๒๒๐	โครงการขยายเขตประปา ระบบท่อ หมู่ ๑๐	เพื่อให้ประชาชนมีแหล่ง น้ำสำรองไว้ใช้	ยาว ๒,๐๐๐ ม. ๑ โครงการ รายละเอียดตามแบบแปลน	๒,๐๐๐,๐๐๐	๒,๐๐๐,๐๐๐	๒,๐๐๐,๐๐๐	๒,๐๐๐,๐๐๐	๒,๐๐๐,๐๐๐	๑ โครงการ	ประชาชนมีน้ำใช้ ตลอดปี	กองช่าง
๒๒๑	โครงการปรับปรุงประปา หมู่บ้านวัดเขา หมู่ ๑๐	เพื่อให้ประชาชนได้ใช้ น้ำกันอย่างทั่วถึง	๑ โครงการ รายละเอียดตามแบบแปลน	๔๐๐,๐๐๐					๑ โครงการ	ประชาชนมีน้ำใช้ ตลอดปี	กองช่าง
๒๒๒	โครงการขยายเขตประปา ห้วยทรายเชื่อมต่อระบบ ประปาวัดเขา หมู่ ๑๐	เพื่อให้ประชาชนได้ใช้ น้ำกันอย่างทั่วถึง	๑ โครงการ รายละเอียดตามแบบแปลน	๒,๐๐๐,๐๐๐					๑ โครงการ	ประชาชนมีน้ำใช้ ตลอดปี	กองช่าง
๒๒๓	โครงการปรับปรุงซ่อมแซม ฝายน้ำล้นห้วยทราย หมู่ ๑๐	เพื่อให้ประชาชนได้ใช้ น้ำกันอย่างทั่วถึง	๑ โครงการ รายละเอียดตามแบบแปลน	๔๐๐,๐๐๐	๔๐๐,๐๐๐	๔๐๐,๐๐๐	๔๐๐,๐๐๐	๔๐๐,๐๐๐	๑ โครงการ	ประชาชนมีน้ำใช้ ตลอดปี	กองช่าง
๒๒๔	โครงการก่อสร้างถนน คอนกรีตเสริมเหล็ก สายบ้านหมอลือค (ต่อจากเดิม) หมู่ที่ ๑๑	เพื่อให้ประชาชนได้รับ ความสะดวกในการสัญจร	ผิวทางกว้าง ๔.๐๐ ม.หนา ๐.๑๕ ม. ยาว ๕๓๐ ม. (รายละเอียดตามปริมาณ งาน และแบบแปลน) จุดเริ่มพิกัด ๘.๒๑๔๗๔๓ N ๙๘.๓๒๕๓๖๒ E จุดสิ้นสุดพิกัด ๘.๒๑๒๗๐๒ N ๙๘.๓๒๙๕๖๖ E		๑,๔๘๔,๐๐๐	๑,๔๘๔,๐๐๐	๑,๔๘๔,๐๐๐	๑,๔๘๔,๐๐๐	๑ สาย	ประชาชนมีความ สะดวกในการ สัญจร	กองช่าง
๒๒๕	โครงการขยายไหล่ทางคสล. บ้านท่าใหญ่ หมู่ที่ ๑๑	เพื่อความปลอดภัยในการ ใช้เส้นทางจราจร	รายละเอียดตามแบบแปลนอบต. กว้าง ๑-๒ ม. ยาว ๑,๕๙๐ม. พิกัดเริ่ม ๘.๒๐๖๗๑๘N ๙๘.๓๑๐๘๑๓E สิ้นสุด ๘.๒๐๗ ๑๗๗N ๙๘.๓๒๔๕๘๔		๑,๙๑๐,๐๐๐	๑,๙๑๐,๐๐๐	๑,๙๑๐,๐๐๐	๑,๙๑๐,๐๐๐	๑ โครงการ	มีถนนที่สะดวก ปลอดภัย	กองช่าง

ที่	โครงการ	วัตถุประสงค์	เป้าหมาย (ผลผลิตของโครงการ)	งบประมาณ					ตัวชี้วัด (KPI)	ผลที่คาดว่าจะ ได้รับ	หน่วยงาน รับผิดชอบ
				๒๕๖๑ (บาท)	๒๕๖๒ (บาท)	๒๕๖๓ (บาท)	๒๕๖๔ (บาท)	๒๕๖๕ (บาท)			
๒๒๖	โครงการก่อสร้างถนน คสล. สายคลองหิน - ท่าใหญ่ (ต่อจากเดิม) หมู่ที่ ๑๑	เพื่อให้ประชาชนมีถนนใช้อย่างสะดวก	รายละเอียดตามแบบแปลนอบต. กว้าง ๔ ม. ยาว ๕๓๐ ม. พิกัดเริ่ม ๘.๒๑๒๖๙๓N ๙๘.๓๒๓๕๘๔E พิกัดสิ้นสุด ๘.๒๐๙๐๖๒N ๙๘.๓๒๓๐๓๗E		๑,๓๗๐,๐๐๐	๑,๓๗๐,๐๐๐	๑,๓๗๐,๐๐๐	๑,๓๗๐,๐๐๐	๑ โครงการ	ประชาชนมีถนนใช้อย่างสะดวก	กองช่าง
๒๒๗	โครงการก่อสร้างกำแพงหินกั้นน้ำเขาะ พร้อมปรับภูมิทัศน์บ้านท่าปากแหวง หมู่ ๑๑	เพื่อป้องกันน้ำกัดเซาะตลิ่งและเป็นแหล่งพักผ่อน	สูง ๔ ม. ยาว ๑,๒๐๐ ม. (รายละเอียดอื่นตามแบบแปลน) จุดเริ่มค่าพิกัด ๔๗P ๔๒๓๗๗๑E, ๙๐๖๗๒๙N	๑๐,๐๐๐,๐๐๐					๑ โครงการ	ลดการกัดเซาะตลิ่ง มีสถานที่พักผ่อนสันทนาการ	กองช่าง
๒๒๘	โครงการปรับปรุงผิวจราจรแอสฟัลท์ติกสายบ้านท่าปากแหวง หมู่ ๑๑	เพื่อให้ประชาชนได้สัญจรไปมาได้สะดวกรวดเร็ว	กว้าง ๘ ม. ยาว ๒,๓๐๐ ม. หน้า ๐.๐๓ ม. (รายละเอียดอื่นตามแบบแปลน) จุดเริ่มค่าพิกัด ๔๗P ๔๒๘๘๖๖E, ๙๐๘๙๓๗N จุดสิ้นสุดค่าพิกัด ๔๗P ๔๒๓๙๘๙E, ๙๐๖๙๙๐N	๖,๐๐๐,๐๐๐	๖,๐๐๐,๐๐๐	๖,๐๐๐,๐๐๐	๖,๐๐๐,๐๐๐	๖,๐๐๐,๐๐๐	๑ โครงการ	ประชาชนสัญจรไปมาสะดวกและรวดเร็ว	กองช่าง
๒๒๙	โครงการก่อสร้างถนน คสล. สายคลองหิน - เขาน้อย หมู่ ๑๑	เพื่อให้ประชาชนได้สัญจรไปมาได้สะดวกรวดเร็ว	กว้าง ๔ ม. ยาว ๑,๑๐๐ ม. หน้า ๐.๑๕ ม. (รายละเอียดอื่นตามแบบแปลน) จุดเริ่มค่าพิกัด ๔๗P ๔๒๕๔๘๖E, ๙๐๘๒๓๒N จุดสิ้นสุดค่าพิกัด ๔๗P ๔๒๕๕๕๓E, ๙๐๗๒๘๗N	๓,๓๐๐,๐๐๐	๓,๓๐๐,๐๐๐	๓,๓๐๐,๐๐๐	๓,๓๐๐,๐๐๐	๓,๓๐๐,๐๐๐	๑ โครงการ	ประชาชนสัญจรไปมาสะดวกและรวดเร็ว	กองช่าง
๒๓๐	โครงการก่อสร้างถนน คสล. สายบ้านหมอล็อก หมู่ ๑๑	เพื่อให้ประชาชนได้สัญจรไปมาได้สะดวกรวดเร็ว	กว้าง ๔ ม. ยาว ๒๕๐ ม. หน้า ๐.๑๕ ม. (รายละเอียดอื่นตามแบบแปลน) จุดเริ่มค่าพิกัด ๔๗P ๔๒๕๕๑๓E, ๙๐๘๑๔๘N จุดสิ้นสุดค่าพิกัด ๔๗P ๔๒๕๖๙๒E, ๙๐๘๐๘๙N	๗๕๐,๐๐๐	๗๕๐,๐๐๐	๗๕๐,๐๐๐	๗๕๐,๐๐๐	๗๕๐,๐๐๐	๑ โครงการ	ประชาชนสัญจรไปมาสะดวกและรวดเร็ว	กองช่าง

ที่	โครงการ	วัตถุประสงค์	เป้าหมาย (ผลผลิตของโครงการ)	งบประมาณ					ตัวชี้วัด (KPI)	ผลที่คาดว่าจะ ได้รับ	หน่วยงาน รับผิดชอบ
				๒๕๖๑ (บาท)	๒๕๖๒ (บาท)	๒๕๖๓ (บาท)	๒๕๖๔ (บาท)	๒๕๖๕ (บาท)			
๒๓๑	โครงการก่อสร้างต่อเติมทำ เทียบเรือพร้อมจุดชมวิว ทิวทัศน์บ้านท่าใหญ่ หมู่ ๑๑	เพื่อให้ประชาชนได้ใช้ เพื่อการประมงและ การท่องเที่ยว	๑ โครงการ (รายละเอียดอื่นตาม แบบแปลน) จุดเริ่มค่าพิกัด ๔๗P ๔๒๕๖๑๐E, ๙๐๗๒๕๒N	๒,๐๐๐,๐๐๐	๒,๐๐๐,๐๐๐	๒,๐๐๐,๐๐๐	๒,๐๐๐,๐๐๐	๒,๐๐๐,๐๐๐	๑ โครงการ	ประชาชนได้ใช้ เพื่อการประมง และการท่องเที่ยว	กองช่าง
๒๓๒	โครงการก่อสร้างระบายน้ำ คสล. พร้อมขยายไหล่ทางสาม แยกคลองหิน บ้านนายผิน- บ้านบาหลาย หมู่ ๑๑	เพื่อป้องกันน้ำท่วมขัง และประชาชนสัญจร ไปมาสะดวก	กว้าง ๐.๗๕ ม. ยาว ๗๕๐ ม. (รายละเอียดอื่นตามแบบแปลน) จุดเริ่มค่าพิกัด ๔๗P ๔๒๕๓๕๐E, ๙๐๗๘๖๙N	๓,๐๐๐,๐๐๐	๓,๐๐๐,๐๐๐	๓,๐๐๐,๐๐๐	๓,๐๐๐,๐๐๐	๓,๐๐๐,๐๐๐	๑ โครงการ	ป้องกันน้ำท่วมขัง และมีถนนใช้ กว้างขึ้น	กองช่าง
๒๓๓	โครงการก่อสร้างระบายน้ำ คสล. พร้อมขยายไหล่ทาง สายคลองหิน สามแยกทางเข้า ถึงสามแยกท่าใหญ่ หมู่ ๑๑	เพื่อป้องกันน้ำท่วมขัง ในหมู่บ้าน	กว้าง ๐.๗๕ ม. ยาว ๒,๑๐๐ ม. (รายละเอียดอื่นตามแบบแปลน) จุดเริ่มค่าพิกัด ๔๗P ๔๒๕๓๗๙E, ๙๐๗๘๗๑N จุดสิ้นสุดค่าพิกัด ๔๗P ๔๒๕๔๘๒E, ๙๐๘๒๒๙N	๔,๘๐๐,๐๐๐	๔,๘๐๐,๐๐๐	๔,๘๐๐,๐๐๐	๔,๘๐๐,๐๐๐	๔,๘๐๐,๐๐๐	๑ โครงการ	ป้องกันน้ำท่วมขัง และมีถนนใช้ กว้างขึ้น	กองช่าง
๒๓๔	โครงการก่อสร้างอาคารพร้อม ทางเดินเท้าเพื่อการท่องเที่ยว เชิงนิเวศป่าชายเลนบ้าน ท่าปากแหว่ง หมู่ ๑๑	เพื่อไว้รองรับนักท่องเที่ยว	๑ โครงการ จุดเริ่มค่าพิกัด ๔๗P ๔๒๓๗๙๑E, ๙๐๖๖๙๔N (รายละเอียดอื่นตามแบบแปลน)	๔,๘๐๐,๐๐๐					๑ โครงการ	มีอาคารและทาง เดินเท้าไว้รองรับ นักท่องเที่ยว	กองช่าง
๒๓๕	โครงการก่อสร้างระบายน้ำ คสล. พร้อมขยายไหล่ทาง บ้านท่าปากแหว่ง ช่วงรอยต่อ ถนน คสล.-ชายทะเล หมู่ ๑๑	เพื่อป้องกันน้ำท่วมขัง ในหมู่บ้านและสัญจร ไปมาได้สะดวก	กว้าง ๐.๗๕ ม. ยาว ๕๐๐ ม. (รายละเอียดอื่นตามแบบแปลน) จุดเริ่มค่าพิกัด ๔๗P ๔๒๓๙๔๘E, ๙๐๖๙๒๓N จุดสิ้นสุดค่าพิกัด ๔๗P ๔๒๓๘๐๖E, ๙๐๖๗๔๙N	๒,๐๐๐,๐๐๐	๒,๐๐๐,๐๐๐	๒,๐๐๐,๐๐๐	๒,๐๐๐,๐๐๐	๒,๐๐๐,๐๐๐	๑ โครงการ	ป้องกันน้ำท่วมขัง และสัญจรไปมา ได้สะดวก	กองช่าง
๒๓๖	โครงการขุดลอกคลองสาย คลองหิน หมู่ ๑๑	เพื่อป้องกันน้ำท่วม ยาว ๓,๒๐๐ ม.	(รายละเอียดอื่นตามแบบแปลน) จุดเริ่มค่าพิกัด ๘.๒๑๖๑๑๕N ๙๘.๓๒๒๒๖๑E จุดสิ้นสุดค่าพิกัด ๘.๒๐๙๔๗๒N ๙๘.๓๒๓๙๕๖E	๙๖๐,๐๐๐	๙๖๐,๐๐๐	๙๖๐,๐๐๐	๙๖๐,๐๐๐	๙๖๐,๐๐๐	๑ โครงการ	ป้องกันน้ำท่วม	กองช่าง

ที่	โครงการ	วัตถุประสงค์	เป้าหมาย (ผลผลิตของโครงการ)	งบประมาณ					ตัวชี้วัด (KPI)	ผลที่คาดว่าจะ ได้รับ	หน่วยงาน รับผิดชอบ
				๒๕๖๑ (บาท)	๒๕๖๒ (บาท)	๒๕๖๓ (บาท)	๒๕๖๔ (บาท)	๒๕๖๕ (บาท)			
๒๓๗	โครงการบุกเบิกถนนหินคลุก ขอยสบู่ หมู่ ๑๑	เพื่อให้ประชาชนสัญจร ไปมาได้สะดวกรวดเร็ว กว้าง ๔ ม. ยาว ๑,๕๐๐ ม.	๑ โครงการ (รายละเอียดตามแบบ แปลน) จุดเริ่มค่าพิกัด ๘.๒๑๖๑๑๕N ๙๘.๓๒๒๒๖๑E จุดสิ้นสุดค่าพิกัด ๘.๒๐๙๔๗๒N ๙๘.๓๒๓๙๕๖E	๙๐๐,๐๐๐	๙๐๐,๐๐๐	๙๐๐,๐๐๐	๙๐๐,๐๐๐	๙๐๐,๐๐๐	๑ โครงการ	ประชาชนได้ สัญจรไปมาได้ สะดวก รวดเร็ว	กองช่าง
๒๓๘	โครงการขุดลอกคลองระบาย น้ำบ้านโนนา หมู่ ๑๑	เพื่อป้องกันน้ำท่วม ยาว ๑,๐๐๐ ม.	๑ โครงการ (รายละเอียดอื่นตาม แบบแปลน) จุดเริ่มค่าพิกัด ๘.๒๑๖๑๑๕N ๙๘.๓๒๒๒๖๑E จุดสิ้นสุดค่าพิกัด ๘.๒๐๙๔๗๒N ๙๘.๓๒๓๙๕๖E	๓๐๐,๐๐๐	๓๐๐,๐๐๐	๓๐๐,๐๐๐	๓๐๐,๐๐๐	๓๐๐,๐๐๐	๑ โครงการ	ป้องกันน้ำท่วม	กองช่าง
๒๓๙	โครงการติดตั้งการ์ดเลน สายท่าใหญ่ หมู่ ๑๑	เพื่อความปลอดภัยใน การเดินทาง	๑ โครงการ (รายละเอียดอื่นตาม แบบแปลน) จุดค่าพิกัด ๘.๒๐๗๐๕๔N ๙๘.๓๒๔๖๖๐	๒๕๐,๐๐๐	๒๕๐,๐๐๐	๒๕๐,๐๐๐	๒๕๐,๐๐๐	๒๕๐,๐๐๐	๑ โครงการ	ความปลอดภัยใน การเดินทาง	กองช่าง
๒๔๐	โครงการติดตั้งการ์ดเลน สายโนนา-สามแยกคลองหิน หมู่ ๑๑	เพื่อความปลอดภัยใน การเดินทาง	การ์ดเลนยาว ๓๐๐ ม. จุดเริ่ม ๘.๒๑๓๒๔๖N ๙๘.๓๑๒๕๙๑E จุดสิ้นสุด ๘.๒๑๑๐๙๒N ๙๘.๓๑๒๘๘๕E	๕๐๐,๐๐๐	๕๐๐,๐๐๐	๕๐๐,๐๐๐	๕๐๐,๐๐๐	๕๐๐,๐๐๐	๑ โครงการ	ความปลอดภัยใน การเดินทาง	กองช่าง
๒๔๑	โครงการก่อสร้างท่าเทียบเรือ หัวท่าบ้านท่าปากแหวง หมู่ ๑๑	เพื่อให้ประชาชนได้ใช้ เพื่อการประมงและ การท่องเที่ยว	๑ โครงการ จุดเริ่มพิกัด ๘.๒๐๒๔๗๑N ๙๘.๓๐๘๑๓๖E	๒,๐๐๐,๐๐๐	๒,๐๐๐,๐๐๐	๒,๐๐๐,๐๐๐	๒,๐๐๐,๐๐๐	๒,๐๐๐,๐๐๐	๑ โครงการ	ประชาชนได้ใช้ เพื่อการประมง และการท่องเที่ยว	กองช่าง
๒๔๒	โครงการขุดลอกคลอง หมู่ ๑๑	เพื่อป้องกันน้ำท่วมขัง ในหมู่บ้าน	ขุดลอกคลองยาว ๓,๐๐๐ ม. จุดเริ่ม ๘.๒๓๐๘๓๐N ๙๘.๓๑๕๒๔๙E จุดสิ้นสุด ๘.๒๑๓๘๔N ๙๘.๓๐๘๐๐๔E	๖๐๐,๐๐๐	๖๐๐,๐๐๐	๖๐๐,๐๐๐	๖๐๐,๐๐๐	๖๐๐,๐๐๐	๑ โครงการ	ป้องกันน้ำท่วม ภายในหมู่บ้าน	กองช่าง

ที่	โครงการ	วัตถุประสงค์	เป้าหมาย (ผลผลิตของโครงการ)	งบประมาณ					ตัวชี้วัด (KPI)	ผลที่คาดว่าจะ ได้รับ	หน่วยงาน รับผิดชอบ
				๒๕๖๑ (บาท)	๒๕๖๒ (บาท)	๒๕๖๓ (บาท)	๒๕๖๔ (บาท)	๒๕๖๕ (บาท)			
๒๔๓	โครงการก่อสร้างระบบ ประปาหมู่บ้านแบบบาดาล ขนาดใหญ่พร้อมชุดเจาะ บ่อบาดาล หมู่ ๑๑	เพื่อให้ประชาชนมีน้ำใช้ ตลอดปี	มาตรฐานรูปแบบราคาการ ประปาส่วนภูมิภาคเป็นผู้ ออกแบบและประเมินราคา	๓,๐๐๐,๐๐๐	๓,๐๐๐,๐๐๐	๓,๐๐๐,๐๐๐	๓,๐๐๐,๐๐๐	๓,๐๐๐,๐๐๐	๑ โครงการ	ประชาชนมีน้ำใช้ ตลอดปี	กองช่าง
๒๔๔	โครงการขยายเขตประปา เชื่อมต่อการประปาส่วน ภูมิภาค อนามัยทำนุ- บ้านท่าปากแหวง หมู่ ๑๑	เพื่อให้ประชาชนมีน้ำใช้ ที่สะอาด	แบบแปลนตามมาตรฐาน การประปาส่วนภูมิภาคและ ราคา จุดเริ่มค่าพิกัด ๔๗P ๔๒๒๗๙๙E, ๙๑๙๐๖๐N จุดสิ้นสุดค่าพิกัด ๔๗P ๔๒๓๘๐๘E, ๙๐๖๗๕๐N	๑,๕๐๐,๐๐๐					๑ โครงการ	ประชาชนมีน้ำกิน น้ำใช้ที่สะอาด	กองช่าง
๒๔๕	โครงการซ่อมแซมประปา หมู่บ้านคลองหิน หมู่ ๑๑	เพื่อให้ประชาชนมีน้ำใช้ ที่สะอาด	๑ โครงการ รายละเอียดตามแบบแปลน	๔๐๐,๐๐๐	๔๐๐,๐๐๐	๔๐๐,๐๐๐	๔๐๐,๐๐๐	๔๐๐,๐๐๐	๑ โครงการ	ประชาชนมีน้ำกิน น้ำใช้ที่สะอาด	กองช่าง
๒๔๖	โครงการวางท่อขยายเขตประ ปา เชื่อมต่อการประปาส่วน ภูมิภาค บ้านคลองหิน หมู่ที่ ๑๑	เพื่อให้ประชาชนมีน้ำใช้ อุปโภค บริโภค ตลอดปี	(รูปแบบและรายการ การประปาส่วน ภูมิภาคสาขาท้ายเหมือง เป็นผู้ออกแบบ และประมาณราคา) จุดเริ่มพิกัด ๘.๒๑๒๖๕๕N ๙๘.๓๑๓๑๘๘E จุดสิ้นสุดพิกัด ๘.๒๑๗๖๑๖N ๙๘.๓๒๘๗๑๔E			๑,๙๐๐,๐๐๐	๑,๙๐๐,๐๐๐	๑,๙๐๐,๐๐๐	๑ โครงการ	ประชาชนมีน้ำกิน น้ำใช้ที่สะอาด	กองช่าง
๒๔๗	โครงการวางท่อขยายเขตประ ปา เชื่อมต่อการประปาส่วน ภูมิภาค บ้านท่าใหญ่ หมู่ที่ ๑๑	เพื่อให้ประชาชนมีน้ำใช้ อุปโภค บริโภค ตลอดปี	(รูปแบบและรายการ การประปาส่วน ภูมิภาคสาขาท้ายเหมือง เป็นผู้ออกแบบ และประมาณราคา) จุดเริ่มพิกัด ๘.๒๐๖๗๑๖N ๙๘.๓๑๐๗๙๕E จุดสิ้นสุดพิกัด ๘.๒๐๗๑๑๓N ๙๘.๓๒๔๕๘๒E			๑,๖๐๐,๐๐๐	๑,๖๐๐,๐๐๐	๑,๖๐๐,๐๐๐	๑ โครงการ	ประชาชนมีน้ำกิน น้ำใช้ที่สะอาด	กองช่าง

ที่	โครงการ	วัตถุประสงค์	เป้าหมาย (ผลผลิตของโครงการ)	งบประมาณ					ตัวชี้วัด (KPI)	ผลที่คาดว่าจะ ได้รับ	หน่วยงาน รับผิดชอบ
				๒๕๖๑ (บาท)	๒๕๖๒ (บาท)	๒๕๖๓ (บาท)	๒๕๖๔ (บาท)	๒๕๖๕ (บาท)			
๒๔๘	โครงการก่อสร้างถนน คสล. สะพานยาง หมู่ที่ ๑๒	เพื่อให้ประชาชนมีถนน ใช้อย่างสะดวก	รายละเอียดตามแบบแปลนอบต. กว้าง ๔ ม. ยาว ๑,๒๙๕ ม. พิกัดเริ่ม ๘.๒๔๔๙๑๘N ๙๘.๓๑๗๗๙๑E พิกัดสิ้นสุด ๘.๒๓๕๘๙๔N ๙๘.๓๒๓๐๙๗E		๓,๓๖๗,๐๐๐	๓,๓๖๗,๐๐๐	๓,๓๖๗,๐๐๐	๓,๓๖๗,๐๐๐	๑ โครงการ	ประชาชนมีถนน ใช้อย่างสะดวก	กองช่าง
๒๔๙	โครงการบุกเบิกถนนผิวทาง หินคลุกสายเลียบบคลองหลัง บ้านหมออุทัย หมู่ที่ ๑๒	เพื่อให้ประชาชนมีถนนใช้ อย่างสะดวก	รายละเอียดตามแบบแปลนอบต. กว้าง ๕ ม. ยาว ๕๐๐ม. พิกัดเริ่ม ๘.๒๖๘๘๗๑N ๙๘.๓๒๓๓๘๒E สิ้นสุด ๘.๒๗๐ ๘๙๒ N๙๘.๓๒๖๕๐๗E		๒๕๓,๐๐๐	๒๕๓,๐๐๐	๒๕๓,๐๐๐	๒๕๓,๐๐๐	๑ โครงการ	ประชาชนมีถนน ใช้อย่างสะดวก	กองช่าง
๒๕๐	โครงการขยายไหล่ทาง คสล. สายหลังทุ่งโพธิ์ ช่วงสามแยก โรงขนมเงิน หมู่ที่ ๑๒	เพื่อให้ประชาชนได้สัญจร อย่างสะดวก	รายละเอียดตามแบบแปลนอบต. กว้าง ๑-๒ ม. ยาว ๑๙๕ ม. พิกัดเริ่ม ๘.๒๖๘๗๙๙N ๙๘.๓๒๙๗๓๘E		๒๕๓,๐๐๐	๒๕๓,๐๐๐	๒๕๓,๐๐๐	๒๕๓,๐๐๐	๑ โครงการ	ประชาชนมีถนน ใช้สะดวก	กองช่าง
๒๕๑	โครงการก่อสร้างผนังป้องกัน ตลิ่งสายคลองทุ่งโพธิ์ หลัง โรงเรียนทุ่งโพธิ์-นบใหญ่ นบโหนด หมู่ที่ ๑๒	เพื่อป้องกันตลิ่งพัง	รายละเอียดตามแบบแปลน สูง ๓ ม. ยาว ๒,๑๕๐ ม. พิกัดเริ่ม ๘.๒๖๘๘๗๙N ๙๘.๓๒๓๓๘๓E สิ้นสุด ๘.๒๖ ๖๒๐๙N ๙๘.๓๑๗๗๙๗		๒๕,๐๐๐,๐๐๐	๒๕,๐๐๐,๐๐๐	๒๕,๐๐๐,๐๐๐	๒๕,๐๐๐,๐๐๐	๑ โครงการ	ป้องกันน้ำกัดเซาะ ตลิ่งพัง	กองช่าง

ที่	โครงการ	วัตถุประสงค์	เป้าหมาย (ผลผลิตของโครงการ)	งบประมาณ					ตัวชี้วัด (KPI)	ผลที่คาดว่าจะ ได้รับ	หน่วยงาน รับผิดชอบ
				๒๕๖๑ (บาท)	๒๕๖๒ (บาท)	๒๕๖๓ (บาท)	๒๕๖๔ (บาท)	๒๕๖๕ (บาท)			
๒๕๒	โครงการก่อสร้างคูระบายน้ำ คสล. สายทุ่งโพธิ์คาร์แคร์ หมู่ ๑๒	เพื่อป้องกันน้ำท่วมขัง ในหมู่บ้าน	กว้าง ๐.๗๕ ม. ยาว ๔๐๐ ม. (รายละเอียดอื่นตามแบบแปลน) จุดเริ่มค่าพิกัด ๔๗P ๔๒๕๙๓๙E, ๙๑๔๔๓๐N จุดสิ้นสุดค่าพิกัด ๔๗P ๔๒๖๐๑๕E, ๙๑๔๖๕๘N	๑,๔๐๐,๐๐๐	๑,๔๐๐,๐๐๐	๑,๔๐๐,๐๐๐	๑,๔๐๐,๐๐๐	๑,๔๐๐,๐๐๐	๑ โครงการ	ป้องกันน้ำท่วมขัง ในหมู่บ้าน	กองช่าง
๒๕๓	โครงการก่อสร้างถนน แอสฟัลท์ติก สายทางหลวง บ้านต้นแซะ หมู่ ๑๒ เชื่อมต่อ เขาน้อย หมู่ ๑๑	เพื่อให้ประชาชนได้ สัญจรไปมาได้สะดวก รวดเร็ว	กว้าง ๖ ม. ยาว ๓,๒๐๐ ม. (รายละเอียดอื่นตามแบบแปลน) จุดเริ่มค่าพิกัด ๔๗P ๔๒๖๕๘๖E, ๙๑๑๖๗๗N จุดสิ้นสุดค่าพิกัด ๔๗P ๔๒๕๖๗๙E, ๙๐๙๕๕๒N	๑,๓๐๐,๐๐๐	๑,๓๐๐,๐๐๐	๑,๓๐๐,๐๐๐	๑,๓๐๐,๐๐๐	๑,๓๐๐,๐๐๐	๑ โครงการ	ความปลอดภัยใน การเดินทางและ ประชาชนมีถนน ใช้อย่างสะดวก	กองช่าง
๒๕๔	โครงการก่อสร้างคูระบายน้ำ คสล. สายหลังโรงเรียนทุ่งโพธิ์ หมู่ ๑๒	เพื่อป้องกันน้ำท่วมขัง ในหมู่บ้าน	กว้าง ๐.๗๕ ม. ยาว ๑,๑๐๐ ม. (รายละเอียดอื่นตามแบบแปลน) จุดเริ่มค่าพิกัด ๔๗P ๔๒๕๓๘๒E, ๙๑๔๐๖๒N จุดสิ้นสุดค่าพิกัด ๔๗P ๔๒๖๓๙๑E, ๙๑๔๑๒๑N	๓,๘๕๐,๐๐๐	๓,๘๕๐,๐๐๐	๓,๘๕๐,๐๐๐	๓,๘๕๐,๐๐๐	๓,๘๕๐,๐๐๐	๑ โครงการ	ป้องกันน้ำท่วมขัง ในหมู่บ้าน	กองช่าง
๒๕๕	โครงการก่อสร้างผนังกันน้ำ เขาโรงเรียนทุ่งโพธิ์ หมู่ ๑๒	เพื่อป้องกันการพัง ทลายของตลิ่งและ ระบายน้ำได้ดี	สูง ๓ ม. ยาว ๑,๐๐๐ ม.(รายละเอียด อื่นตามแบบแปลน)จุดเริ่มค่าพิกัด๔๗P ๔๒๖๕๘๙E, ๙๑๔๐๗๙N จุดสิ้นสุดค่า พิกัด ๔๗P ๔๒๖๒๑๗E, ๙๑๔๑๕๖N	๑,๕๐๐,๐๐๐	๑,๕๐๐,๐๐๐	๑,๕๐๐,๐๐๐	๑,๕๐๐,๐๐๐	๑,๕๐๐,๐๐๐	๑ โครงการ	ป้องกันการพัง ทลายของตลิ่ง และการระบายน้ำ	กองช่าง
๒๕๖	โครงการขุดลอกคลอง พรุผักหนาม หมู่ ๑๒	เพื่อป้องกันน้ำท่วมขัง ในหมู่บ้าน	ยาว ๘๖๐ ม.(รายละเอียดอื่นตามแบบ แปลน) จุดเริ่มค่าพิกัด ๔๗P ๔๒๖๑๑๔E, ๙๑๓๗๕๕N จุดสิ้นสุดค่า พิกัด ๔๗P ๔๒๕๔๘๑E, ๙๑๔๐๗๒N	๘๖๐,๐๐๐	๘๖๐,๐๐๐	๘๖๐,๐๐๐	๘๖๐,๐๐๐	๘๖๐,๐๐๐	๑ โครงการ	ป้องกันน้ำท่วมขัง ในหมู่บ้าน	กองช่าง
๒๕๗	โครงการปรับปรุงภูมิทัศน์ บริเวณสะพานโค้ง หมู่ ๑๒	เพื่อให้ประชาชนได้ สัญจรไปมาได้สะดวก รวดเร็ว	๑ โครงการ (รายละเอียดอื่นตาม แบบแปลน) จุดค่าพิกัด ๘.๒๖๘๒๕๐N ๙๘.๓๒๒๓๑๐E	๔๐๐,๐๐๐	๔๐๐,๐๐๐	๔๐๐,๐๐๐	๔๐๐,๐๐๐	๔๐๐,๐๐๐	๑ โครงการ	ประชาชนได้ สัญจรไปมา สะดวกรวดเร็ว	กองช่าง

ที่	โครงการ	วัตถุประสงค์	เป้าหมาย (ผลผลิตของโครงการ)	งบประมาณ					ตัวชี้วัด (KPI)	ผลที่คาดว่าจะ ได้รับ	หน่วยงาน รับผิดชอบ
				๒๕๖๑ (บาท)	๒๕๖๒ (บาท)	๒๕๖๓ (บาท)	๒๕๖๔ (บาท)	๒๕๖๕ (บาท)			
๒๕๘	โครงการขุดลอกคลองหลังโรงเรียนทุ่งโพธิ์ - นบโหนด หมู่ ๑๒	เพื่อป้องกันน้ำท่วมขังในหมู่บ้าน	ยาว ๒,๑๕๐ ม. (รายละเอียดอื่นตามแบบแปลน) จุดเริ่มค่าพิกัด ๔๗P ๔๒๖๕๘๙E, ๙๑๔๐๗๗N จุดสิ้นสุดค่าพิกัด ๔๗P ๔๒๔๘๘๖E, ๙๑๓๗๘๒N	๒,๐๐๐,๐๐๐	๒,๐๐๐,๐๐๐	๒,๐๐๐,๐๐๐	๒,๐๐๐,๐๐๐	๒,๐๐๐,๐๐๐	๑ โครงการ	ป้องกันน้ำท่วมขังในหมู่บ้าน	กองช่าง
๒๕๙	โครงการก่อสร้างถนน คสล. พร้อมท่อลอดเหลี่ยมบ้านทหารช้อย หมู่ ๑๒	เพื่อป้องกันน้ำท่วมขังในหมู่บ้าน	กว้าง ๒.๔×๒.๑๐ ม. ยาว ๖ ม. (รายละเอียดอื่นตามแบบแปลน) จุดเริ่มค่าพิกัด ๔๗P ๔๒๔๖๖๓E, ๙๑๒๔๒๖N	๕๐๐,๐๐๐	๕๐๐,๐๐๐	๕๐๐,๐๐๐	๕๐๐,๐๐๐		๑ โครงการ	ป้องกันน้ำท่วมขังในหมู่บ้าน	กองช่าง
๒๖๐	โครงการก่อสร้างถนนลาดยางสายบายพาส - พรุฬก์หนาม หมู่ ๑๒ มิวทางแอสฟัลท์ติกคอนกรีต	เพื่อให้ประชาชนได้สัญจรไปมาได้สะดวก รวดเร็ว	กว้าง ๖ ม. ยาว ๙๓๙ ม. หนา ๕ ซม. (รายละเอียดอื่นตามแบบแปลน) จุดเริ่มค่าพิกัด ๔๗P ๔๒๕๕๘๒E, ๙๑๓๓๓๐N จุดสิ้นสุดค่าพิกัด ๔๗P ๔๒๖๓๔๓E, ๙๑๓๐๒๒N	๒,๐๐๐,๐๐๐	๒,๐๐๐,๐๐๐	๒,๐๐๐,๐๐๐	๒,๐๐๐,๐๐๐	๒,๐๐๐,๐๐๐	๑ โครงการ	ประชาชนได้สัญจรไปมาสะดวก รวดเร็ว	กองช่าง
๒๖๑	โครงการบุกเบิกถนนสายในบ้านฝรั่ง - บายพาส หมู่ ๑๒	เพื่อให้ประชาชนได้สัญจรไปมาได้สะดวก รวดเร็ว	ถนนกว้าง ๔ ม. ยาว ๕๐๐ ม. จุดเริ่ม ๘.๒๕๘๓๒๕N ๙๘.๓๑๘๔๕๙E จุดสิ้นสุด ๘.๒๖๒๑๒๔N ๙๘.๓๑๙๔๒๔E	๓๐๐,๐๐๐	๓๐๐,๐๐๐	๓๐๐,๐๐๐	๓๐๐,๐๐๐	๓๐๐,๐๐๐	๑ โครงการ	ประชาชนได้สัญจรไปมาสะดวก รวดเร็ว	กองช่าง
๒๖๒	โครงการขุดลอกคลอง หมู่ ๑๒	เพื่อป้องกันน้ำท่วมขังในหมู่บ้าน	ขุดลอกคลองยาว ๓,๐๐๐ ม. จุดเริ่ม ๘.๒๖๘๘๐๙N ๙๘.๓๓๓๓๗๕E จุดสิ้นสุด ๘.๒๖๑๔๗๔N ๙๘.๓๑๒๔๙๐E	๖๐๐,๐๐๐	๖๐๐,๐๐๐	๖๐๐,๐๐๐	๖๐๐,๐๐๐	๖๐๐,๐๐๐	๑ โครงการ	ป้องกันน้ำท่วมขังในหมู่บ้าน	กองช่าง
๒๖๓	โครงการก่อสร้างรั้วรอบสนามฟุตบอลและฟุตซอล สนามกีฬาทุ่งโพธิ์ หมู่ ๑๒	เพื่อป้องกันอุบัติเหตุ ในขณะที่เล่นกีฬา	รั้วยาว ๕๘๐ ม. จุดเริ่ม ๘.๒๖๙๙๖๙N ๙๘.๓๓๓๐๙๒E	๔,๕๐๐,๐๐๐	๔,๕๐๐,๐๐๐	๔,๕๐๐,๐๐๐	๔,๕๐๐,๐๐๐	๔,๕๐๐,๐๐๐	๑ โครงการ	ป้องกันอุบัติเหตุที่เกิดจากการเล่นกีฬา	กองช่าง

ที่	โครงการ	วัตถุประสงค์	เป้าหมาย (ผลผลิตของโครงการ)	งบประมาณ					ตัวชี้วัด (KPI)	ผลที่คาดว่าจะ ได้รับ	หน่วยงาน รับผิดชอบ
				๒๕๖๑ (บาท)	๒๕๖๒ (บาท)	๒๕๖๓ (บาท)	๒๕๖๔ (บาท)	๒๕๖๕ (บาท)			
๒๖๔	โครงการขยายเขตประปา สายหลังโรงเรียนทุ่งโพธิ์ หมู่ ๑๒	เพื่อให้ประชาชนมีน้ำใช้ ตลอดปี	แบบแปลนตามมาตรฐานการประปา ส่วนภูมิภาคและราคา จุดเริ่มค่าพิกัด ๔๗P ๔๒๒๗๙๙E, ๙๑๙๐๖๐N จุดสิ้นสุดค่าพิกัด ๔๗P ๔๒๓๘๐๘E, ๙๐๖๗๕๐N	๙๐๐,๐๐๐	๙๐๐,๐๐๐	๙๐๐,๐๐๐	๙๐๐,๐๐๐	๙๐๐,๐๐๐	๑ โครงการ	ประชาชนมีน้ำใช้ ตลอดปี	กองช่าง
๒๖๕	โครงการก่อสร้างผนังป้องกัน ตลิ่ง บริเวณฝายนบปราบ หมู่ที่ ๑๓	เพื่อป้องกันการกัดเซาะ	ผนังสูง ๓.๐๐ ม. ยาว ๒๐๐ ม. (รายละเอียดตามปริมาณงาน และ แบบแปลน)จุดเริ่มพิกัด ๘.๒๘๖๘๖๘N ๙๘.๓๑๗๙๓๘ E จุดสิ้นสุดพิกัด ๘.๒๘๖๗๓๕ N ๙๘.๓๑๗๐๒๖ E		๒,๒๐๐,๐๐๐	๒,๒๐๐,๐๐๐	๒,๒๐๐,๐๐๐	๒,๒๐๐,๐๐๐	๑ แห่ง	ลดการพังของ ตลิ่ง	กองช่าง
๒๖๖	โครงการบุกเบิกถนนผิวทาง หินคลุก สายนบปราบ-สะพาน ทางหลวงหมายเลข ๔ (ดับเพลิงเทศบาล) หมู่ที่ ๑๓-หมู่ที่ ๑๐	เพื่อให้ประชาชนได้รับความ สะดวกในการสัญจร	ผิวทางกว้าง ๕.๐๐ ม. ยาว ๑,๕๙๐ ม. (รายละเอียดตามปริมาณงาน และแบบ แปลน) จุดเริ่มพิกัด ๘.๒๘๖๗๖๕ N ๙๘.๓๑๗๙๕๓ Eจุดสิ้นสุดพิกัด ๘.๒๘๓๑๕๗ N ๙๘.๓๐๕๘๐๘ E		๑,๙๘๗,๕๐๐	๑,๙๘๗,๕๐๐	๑,๙๘๗,๕๐๐	๑,๙๘๗,๕๐๐	๑ สาย	ประชาชนมีความ สะดวกในการ สัญจร	กองช่าง
๒๖๗	โครงการก่อสร้างถนนแอส ฟัลท์-ติกคอนกรีต สาย นบปราบ - สะพานทางหลวง หมายเลข ๔(ดับเพลิง เทศบาล) หมู่ที่ ๑๓-หมู่ที่ ๑๐	เพื่อให้ประชาชนได้รับความ สะดวกในการสัญจร	ผิวทางกว้าง ๕.๐๐ ม. ยาว ๑,๕๙๐ ม. (รายละเอียดตามปริมาณงาน และแบบ แปลน) จุดเริ่มพิกัด ๘.๒๘๖๗๖๕ N ๙๘.๓๑๗๙๕๓ Eจุดสิ้นสุดพิกัด ๘.๒๘๓๑๕๗ N ๙๘.๓๐๕๘๐๘ E		๔,๓๗๒,๕๐๐	๔,๓๗๒,๕๐๐	๔,๓๗๒,๕๐๐	๔,๓๗๒,๕๐๐	๑ สาย	ประชาชนมีความ สะดวกในการ สัญจร	กองช่าง

ที่	โครงการ	วัตถุประสงค์	เป้าหมาย (ผลผลิตของโครงการ)	งบประมาณ					ตัวชี้วัด (KPI)	ผลที่คาดว่าจะ ได้รับ	หน่วยงาน รับผิดชอบ
				๒๕๖๑ (บาท)	๒๕๖๒ (บาท)	๒๕๖๓ (บาท)	๒๕๖๔ (บาท)	๒๕๖๕ (บาท)			
๒๖๘	โครงการปรับปรุงผิวทางถนน แอสฟัลท์ติกคอนกรีต สาย พง. ถ.๒๒๐๐๑ (บ้านโคกกลอย - โตนนาเหนือ) หมู่ที่ ๑๓	เพื่อให้ประชาชนได้รับ ความสะดวกในการสัญจร และลดปัญหาอุบัติเหตุ	ผิวทางรวมไหล่ทางกว้าง ๘.๐๐ เมตร ยาว ๒,๖๗๐ เมตร (รายละเอียดตาม แบบแปลนและปริมาณงาน)จุดเริ่ม พิกัด ๘.๒๘๑๕๗๔N ๙๘.๓๑๔๗๗๖E จุดสิ้นสุดพิกัด ๘.๒๙๕๕๑๖N ๙๘.๓๒๙๖๖๑E		๙,๑๘๔,๘๐๐	๙,๑๘๔,๘๐๐	๙,๑๘๔,๘๐๐	๙,๑๘๔,๘๐๐	๑ สาย	ประชาชนได้รับ ความสะดวก ในการสัญจร และอุบัติเหตุ ลดลง	กองช่าง
๒๖๙	โครงการวางท่อระบายน้ำ คสล.สายโคกกลอย - โตนนาเหนือ (หน้าน้ำขัยรีสปอร์ต) หมู่ที่ ๑๓	เพื่อการระบายน้ำและ ป้องกันน้ำท่วมขังในชุมชน	วางท่อระบายน้ำ คสล. ศก. ๑.๒๐ ม. พร้อมบ่อพักและฝาปิด ยาว ๑๒๐ ม. (รายละเอียดตามแบบแปลนและ ปริมาณงาน) จุดเริ่มพิกัด ๘.๒๘๗ ๐๗๕N๙๘.๓๒๓๖๔๘Eจุดสิ้นสุดพิกัด ๘.๒๘๗๓๒๙N ๙๘.๓๒๓๐๔๒E		๑,๘๒๐,๐๐๐	๑,๘๒๐,๐๐๐	๑,๘๒๐,๐๐๐	๑,๘๒๐,๐๐๐	๑ แห่ง	ป้องกันน้ำท่วมขัง ในชุมชน	กองช่าง
๒๗๐	โครงการก่อสร้างถนน คสล. เลียบบันคดลงนบปราบ- สะพานทางหลวง (ดับเพลิง เทศบาล) หมู่ ๑๓	เพื่อให้ประชาชนได้ สัญจรไปมาได้สะดวก รวดเร็ว	กว้าง ๔ ม.ยาว ๑,๖๐๐ ม.(รายละเอียด อื่นตามแบบแปลน)จุดเริ่มค่าพิกัด ๔๗P ๔๒๔๘๔๒E, ๙๑๖๐๖๒N จุดสิ้นสุดค่า พิกัด ๔๗P ๔๒๓๕๔๑E, ๙๑๕๖๕๙N	๔,๔๘๐,๐๐๐					๑ โครงการ	ประชาชนสัญจรได้ อย่างสะดวก	กองช่าง
๒๗๑	โครงการก่อสร้างคูระบายน้ำ คสล. ต่อจากของเดิม สวน นายเทิง-สวนตาต้า หมู่ ๑๓	เพื่อป้องกันน้ำท่วมขัง ในหมู่บ้าน	แบบรางวี ยาว ๗๘๐ ม. (รายละเอียด อื่นตามแบบแปลน) จุดเริ่มค่าพิกัด ๔๗P ๔๒๕๘๔๔E, ๙๑๖๒๗๖N จุดสิ้นสุดค่าพิกัด ๔๗P ๔๒๔๘๘๖E, ๙๑๓๗๘๒N	๒,๓๔๐,๐๐๐	๒,๓๔๐,๐๐๐	๒,๓๔๐,๐๐๐	๒,๓๔๐,๐๐๐	๒,๓๔๐,๐๐๐	๑ โครงการ	ป้องกันน้ำท่วมขัง ในหมู่บ้าน	กองช่าง

ที่	โครงการ	วัตถุประสงค์	เป้าหมาย (ผลผลิตของโครงการ)	งบประมาณ					ตัวชี้วัด (KPI)	ผลที่คาดว่าจะ ได้รับ	หน่วยงาน รับผิดชอบ
				๒๕๖๑ (บาท)	๒๕๖๒ (บาท)	๒๕๖๓ (บาท)	๒๕๖๔ (บาท)	๒๕๖๕ (บาท)			
๒๗๒	โครงการขุดลอกคลองจาก นบปราบ - โตนนาเหนือ พร้อมขุดลอกสระน้ำ สนามกีฬา หมู่ ๑๓	เพื่อป้องกันน้ำท่วมขัง ในหมู่บ้านและกักเก็บ น้ำไว้ใช้	ขุดลอกยาว ๑,๐๐๐ ม. (รายละเอียด อื่นตามแบบแปลน) จุดเริ่มค่าพิกัด ๔๗P ๔๒๔๙๒๘E, ๙๑๖๐๕๗N จุดสิ้นสุดค่าพิกัด ๔๗P ๔๒๖๐๘๘E, ๙๑๗๑๒๓N	๒,๐๐๐,๐๐๐	๒,๐๐๐,๐๐๐	๒,๐๐๐,๐๐๐	๒,๐๐๐,๐๐๐	๒,๐๐๐,๐๐๐	๑ โครงการ	ป้องกันน้ำท่วมขัง ในหมู่บ้านและ กักเก็บน้ำ	กองช่าง
๒๗๓	โครงการขยายคูระบายน้ำ คสล. ซอยชูราษฎร์ หมู่ ๑๓ (ต่อจากโครงการเดิม)	เพื่อป้องกันน้ำท่วมขัง ในหมู่บ้าน	คูระบายน้ำยาว ๒๕๐ ม. จุดเริ่ม ๘.๒๘๑๙๒๐N ๙๘.๓๑๔๙๑๖E จุดสิ้นสุด ๘.๒๘๓๓๕๔N ๙๘.๓๑๔๕๕๑E (รายละเอียดตามแบบแปลน)	๘๗๕,๐๐๐	๘๗๕,๐๐๐	๘๗๕,๐๐๐	๘๗๕,๐๐๐	๘๗๕,๐๐๐	๑ โครงการ	ป้องกันน้ำท่วมขัง ในหมู่บ้าน	กองช่าง
๒๗๔	โครงการก่อสร้างคูระบายน้ำ ต่อจากเขตเทศบาล หมู่ ๑๓ ทั้งสองข้าง	เพื่อป้องกันน้ำท่วมขัง ในหมู่บ้าน	คูระบายน้ำยาว ๕,๐๐๐ ม. จุดเริ่ม ๘.๒๘๑๕๔๘ N ๙๘.๓๑๔๗๙๐E จุดสิ้นสุด ๘.๒๙๕๕๗๕N ๙๘.๓๒๙๖๙๓E	๑๗,๕๐๐,๐๐๐	๑๗,๕๐๐,๐๐๐	๑๗,๕๐๐,๐๐๐	๑๗,๕๐๐,๐๐๐	๑๗,๕๐๐,๐๐๐	๑ โครงการ	ป้องกันน้ำท่วมขัง ในหมู่บ้าน	กองช่าง
๒๗๕	โครงการขุดลอกคลอง หมู่ ๑๓	เพื่อป้องกันน้ำท่วมขัง ในหมู่บ้าน	ขุดลอกคลองยาว ๑,๓๐๐ ม. จุดเริ่ม ๘.๒๙๑๐๑๗N ๙๘.๓๒๖๗๑๑E จุดสิ้นสุด ๘.๒๘๖๕๙๑N ๙๘.๓๑๙๐๓๖E	๒๖๐,๐๐๐	๒๖๐,๐๐๐	๒๖๐,๐๐๐	๒๖๐,๐๐๐	๒๖๐,๐๐๐	๑ โครงการ	ป้องกันน้ำท่วมขัง ในหมู่บ้าน	กองช่าง
๒๗๖	โครงการขยายเขตประปา เชื่อมต่อการประปาส่วน ภูมิภาคเขตเทศบาล - โตนนาเหนือ หมู่ ๑๓	เพื่อให้ประชาชนมีน้ำใช้ ตลอดปี	มาตรฐานรูปแบบราคากการ ประปาส่วนภูมิภาคเป็นผู้ ออกแบบและประเมินราคา รายละเอียดตามแบบแปลน	๓๐๐,๐๐๐	๓๐๐,๐๐๐	๓๐๐,๐๐๐	๓๐๐,๐๐๐	๓๐๐,๐๐๐	๑ โครงการ	ประชาชนมีน้ำใช้ ตลอดปี	กองช่าง
๒๗๗	โครงการขยายเขตประปา ซอยชูราษฎร์ (ต่อจาก โครงการเดิม) หมู่ ๑๓	เพื่อให้ประชาชนมีน้ำใช้ ตลอดปี	๑ โครงการ รายละเอียดตามแบบแปลน	๓๐๐,๐๐๐	๓๐๐,๐๐๐	๓๐๐,๐๐๐	๓๐๐,๐๐๐	๓๐๐,๐๐๐	๑ โครงการ	ประชาชนมีน้ำใช้ ตลอดปี	กองช่าง

ที่	โครงการ	วัตถุประสงค์	เป้าหมาย (ผลผลิตของโครงการ)	งบประมาณ					ตัวชี้วัด (KPI)	ผลที่คาดว่าจะ ได้รับ	หน่วยงาน รับผิดชอบ	
				๒๕๖๑ (บาท)	๒๕๖๒ (บาท)	๒๕๖๓ (บาท)	๒๕๖๔ (บาท)	๒๕๖๕ (บาท)				
๒๗๘	โครงการปรับปรุง ต่อเติม ศาลาอเนกประสงค์หมู่บ้าน หมู่ที่ ๑๔	เพื่อเป็นศูนย์กลางการประชุมของประชาชน การทำกิจกรรมของหมู่บ้านและเป็นศูนย์ส่งเสริมอาชีพในหมู่บ้าน	(รายละเอียดตามปริมาณงาน และแบบแปลน) จุดพิกัด ๘.๒๔๒๒๓๕ N ๙๘.๒๘๘๑๔๔ E		๑,๕๐๐,๐๐๐	๑,๕๐๐,๐๐๐	๑,๕๐๐,๐๐๐	๑,๕๐๐,๐๐๐	๑,๕๐๐,๐๐๐	๑ แห่ง	ประชาชนมีจุดศูนย์กลางในการทำกิจกรรม	กองช่าง
๒๗๙	โครงการก่อสร้างคูระบายน้ำสาย พง.๓๐๐๖ (ช่วงปากทางเขาปีหลาย ๑-โรงเรียนเขาปีหลาย) หมู่ที่ ๑๔	เพื่อการระบายน้ำและป้องกันน้ำท่วมขัง และช่วยระบายน้ำคั่วเรือ	กว้าง ๐.๗๕ ม. ยาว ๓๕๐ ม. (รายละเอียดตามปริมาณงาน และแบบแปลน) จุดเริ่มพิกัด ๘.๒๓๙๘๐๙N ๙๘.๒๘๗๕๕๕ Eจุดสิ้นสุดพิกัด ๘.๒๓๗๔๔๓ N ๙๘.๒๘๙๓๗๕ E		๑,๒๒๕,๐๐๐	๑,๒๒๕,๐๐๐	๑,๒๒๕,๐๐๐	๑,๒๒๕,๐๐๐	๑,๒๒๕,๐๐๐	๑ แห่ง	สามารถช่วยระบายน้ำและลดปัญหาน้ำท่วมขังในชุมชนได้	กองช่าง
๒๘๐	โครงการปรับปรุงศาลาอเนกประสงค์ หมู่ ๑๔ (ชายทะเลเขาปีหลาย)	เพื่อใช้เป็นที่ทำกิจกรรมและพักผ่อนของนักท่องเที่ยว	จำนวน ๑ แห่ง (รายละเอียดตามแบบแปลนก่อสร้าง) พิกัด ๘.๒๔๐๗๔๖ N ๙๘.๒๘๒๖๕๖ E	๗๐๐,๐๐๐						๑ แห่ง	ได้ศาลาอเนกประสงค์ไว้ทำกิจกรรมและเป็นที่พักผ่อน	กองช่าง
๒๘๑	โครงการก่อสร้างคูระบายน้ำคสล. สายกลางบ้านต่อจากโครงการเดิม ทั้ง ๒ ด้านสายบ้านนายแดง หมู่ ๑๔	เพื่อป้องกันน้ำท่วมขังในหมู่บ้าน	กว้าง ๐.๗๕ ม. ยาว ๗๐๐ ม. (รายละเอียดอื่นตามแบบแปลน) จุดเริ่มค่าพิกัด ๔๗P ๔๒๑๕๔๐E, ๙๑๐๘๗๑N จุดสิ้นสุดค่าพิกัด ๔๗P ๔๒๑๖๔๑E, ๙๑๑๓๑๔N	๑,๐๐๐,๐๐๐	๑,๐๐๐,๐๐๐	๑,๐๐๐,๐๐๐	๑,๐๐๐,๐๐๐	๑,๐๐๐,๐๐๐	๑,๐๐๐,๐๐๐	๑ โครงการ	ป้องกันน้ำท่วมขังในหมู่บ้าน	กองช่าง
๒๘๒	โครงการก่อสร้างศูนย์เรียนรู้ชุมชนบริเวณมัสยิดท่านา หมู่ ๑๔	เพื่อเป็นที่ทำกิจกรรมใช้เป็นศูนย์รวมแหล่งเรียนรู้ของประชาชนในหมู่บ้าน	๑ โครงการ (รายละเอียดอื่นตามแบบแปลน) จุดเริ่มค่าพิกัด ๔๗P ๔๒๑๗๔๘E, ๙๑๑๖๔๐N	๒,๐๐๐,๐๐๐	๒,๐๐๐,๐๐๐	๒,๐๐๐,๐๐๐	๒,๐๐๐,๐๐๐	๒,๐๐๐,๐๐๐	๒,๐๐๐,๐๐๐	๑ โครงการ	เป็นศูนย์รวมแหล่งเรียนรู้ของประชาชนในหมู่บ้าน	กองช่าง

ที่	โครงการ	วัตถุประสงค์	เป้าหมาย (ผลผลิตของโครงการ)	งบประมาณ					ตัวชี้วัด (KPI)	ผลที่คาดว่าจะ ได้รับ	หน่วยงาน รับผิดชอบ
				๒๕๖๑ (บาท)	๒๕๖๒ (บาท)	๒๕๖๓ (บาท)	๒๕๖๔ (บาท)	๒๕๖๕ (บาท)			
๒๘๓	โครงการวางท่อลอดเหลี่ยม แทนท่อลอดกลมหน้ามัสยิด เขาปีหลาย หมู่ ๑๔	เพื่อป้องกันน้ำท่วมขัง ในหมู่บ้าน	ท่อลอดเหลี่ยม ๑ ช่อง ๑.๘๐x๑.๘ ม. ยาว ๓๕ ม. (รายละเอียดอื่นตาม แบบแปลน) จุดเริ่มค่าพิกัด ๔๗P ๔๒๑๓๔๔E, ๙๑๐๙๗๗N จุดสิ้นสุด ค่าพิกัด ๔๗P๔๒๑๓๔๔E, ๙๑๐๙๗๗N	๕๐๐,๐๐๐	๕๐๐,๐๐๐	๕๐๐,๐๐๐	๕๐๐,๐๐๐	๕๐๐,๐๐๐	๑ โครงการ	ป้องกันน้ำท่วมขัง ในหมู่บ้าน	กองช่าง
๒๘๔	โครงการวางท่อระบายน้ำ คสล. ขอยมัสยิด หมู่ ๑๔ (บ้านนายหมาดตือ)	เพื่อป้องกันน้ำท่วมขัง ในหมู่บ้าน	วางท่อ คสล. ๑.๒๐ ม. พร้อม บ่อพักฝาปิด ยาว ๑๐๐ ม.(รายละเอียด อื่นตามแบบแปลน)จุดเริ่มค่าพิกัด ๔๗P ๔๒๑๓๔๔E, ๙๑๐๙๘๓N จุดสิ้นสุด ค่าพิกัด ๔๗P๔๒๑๓๓๗E, ๙๑๐๙๘๓N	๗๐๐,๐๐๐	๗๐๐,๐๐๐	๗๐๐,๐๐๐	๗๐๐,๐๐๐	๗๐๐,๐๐๐	๑ โครงการ	ป้องกันน้ำท่วมขัง ในหมู่บ้าน	กองช่าง
๒๘๕	โครงการขุดลอกคลอง ข้างมัสยิดเขาปีหลาย - ห่านบัว หมู่ ๑๔	เพื่อป้องกันน้ำท่วมขัง ในหมู่บ้าน	ยาว ๓,๐๐๐ ม. (รายละเอียดอื่น ตามแบบแปลน) จุดเริ่มค่าพิกัด ๔๗P ๔๒๑๓๓๑E,๙๑๐๘๑๐N จุดสิ้นสุดค่าพิกัด ๔๗P ๔๒๑๐๖๙E, ๙๑๓๕๗๑N	๒,๐๐๐,๐๐๐	๒,๐๐๐,๐๐๐	๒,๐๐๐,๐๐๐	๒,๐๐๐,๐๐๐	๒,๐๐๐,๐๐๐	๑ โครงการ	ป้องกันน้ำท่วมขัง ในหมู่บ้าน	กองช่าง
๒๘๖	โครงการก่อสร้างนุ้กเบิกถนน หินคลุกสายท่านา (บ้านห้วย โกค) หมู่ ๑๔	เพื่อให้ประชาชนได้ สัญจรไปมาได้สะดวก รวดเร็ว	กว้าง ๕ ม. ยาว ๑๕๐ ม. (รายละเอียดอื่นตามแบบแปลน) จุดเริ่มค่าพิกัด ๔๗P ๔๒๑๘๔๓E, ๙๑๑๖๖๑N จุดสิ้นสุดค่าพิกัด ๔๗P ๔๒๑๘๓๔E, ๙๑๑๕๑๙N	๒๒๕,๐๐๐	๒๒๕,๐๐๐	๒๒๕,๐๐๐	๒๒๕,๐๐๐	๒๒๕,๐๐๐	๑ โครงการ	ความปลอดภัยใน การเดินทางและ ประชาชนมีถนน ใช้อย่างสะดวก	กองช่าง

ที่	โครงการ	วัตถุประสงค์	เป้าหมาย (ผลผลิตของโครงการ)	งบประมาณ					ตัวชี้วัด (KPI)	ผลที่คาดว่าจะ ได้รับ	หน่วยงาน รับผิดชอบ
				๒๕๖๑ (บาท)	๒๕๖๒ (บาท)	๒๕๖๓ (บาท)	๒๕๖๔ (บาท)	๒๕๖๕ (บาท)			
๒๘๗	โครงการก่อสร้างถนน คสล. สายบ้านสุชาติ ยะเด็น หมู่ ๑๔	เพื่อให้ประชาชนได้ สัญจรไปมาได้สะดวก รวดเร็ว	กว้าง ๔ ม. ยาว ๑๔๐ ม.(รายละเอียด อื่นตามแบบแปลน) จุดเริ่มค่าพิกัด ๔๗P ๔๒๑๕๑๕E, ๙๑๐๘๘๗N จุดสิ้นสุดค่าพิกัด ๔๗P ๔๒๑๔๔๓E, ๙๑๐๗๗๔N	๓๙๒,๐๐๐	๓๙๒,๐๐๐	๓๙๒,๐๐๐	๓๙๒,๐๐๐	๓๙๒,๐๐๐	๑ โครงการ	ความปลอดภัยใน การเดินทางและ ประชาชนมีถนน ใช้อย่างสะดวก	กองช่าง
๒๘๘	โครงการก่อสร้างถนน คสล. สายข้างบ้านนายทับสระ หมู่ ๑๔	เพื่อให้ประชาชนได้ สัญจรไปมาได้สะดวก รวดเร็ว	กว้าง ๔ ม. ยาว ๑๐๐ ม.(รายละเอียด อื่นตามแบบแปลน)จุดเริ่มค่าพิกัด ๔๗P ๔๒๒๐๘๒E, ๙๑๑๗๗๖N จุดสิ้นสุด ค่าพิกัด ๔๗P๔๒๒๑๖๙E, ๙๑๑๗๔๙N	๒๘๐,๐๐๐	๒๘๐,๐๐๐	๒๘๐,๐๐๐	๒๘๐,๐๐๐	๒๘๐,๐๐๐	๑ โครงการ	ความปลอดภัยใน การเดินทางและ ประชาชนมีถนน ใช้อย่างสะดวก	กองช่าง
๒๘๙	โครงการก่อสร้างถนน คสล. พร้อมคูระบายน้ำ คสล. สายบ้านท่านา - กม.๖ หมู่ ๑๔	เพื่อป้องกันน้ำท่วมขัง ในหมู่บ้าน	กว้าง ๐.๗๕ ม. ยาว ๖๐๐ ม.(รายละเอียด อื่นตามแบบแปลน) จุดเริ่มค่า พิกัด ๔๗P ๔๒๒๐๑๘E, ๙๑๑๘๖๕N จุดสิ้นสุดค่าพิกัด ๔๗P ๔๒๒๔๔๑E, ๙๑๑๘๕๔N	๑,๘๐๐,๐๐๐	๑,๘๐๐,๐๐๐	๑,๘๐๐,๐๐๐	๑,๘๐๐,๐๐๐	๑,๘๐๐,๐๐๐	๑ โครงการ	ความปลอดภัยใน การเดินทางและ ประชาชนมีถนน ใช้อย่างสะดวก	กองช่าง
๒๙๐	โครงการก่อสร้างถนน คสล. หน้า AIS สายท่านา หมู่ ๑๔	เพื่อให้ประชาชนได้ สัญจรไปมาได้สะดวก รวดเร็ว	กว้าง ๔ ม. ยาว ๑๐๐ ม.(รายละเอียด อื่นตามแบบแปลน)จุดเริ่มค่าพิกัด ๔๗P ๔๒๒๐๘๒E, ๙๑๑๗๗๖N จุดสิ้นสุด ค่าพิกัด ๔๗P ๔๒๒๑๖๙E,๙๑๑๗๔๙N	๒๘๐,๐๐๐	๒๘๐,๐๐๐	๒๘๐,๐๐๐	๒๘๐,๐๐๐	๒๘๐,๐๐๐	๑ โครงการ	ความปลอดภัยใน การเดินทางและ ประชาชนมีถนน ใช้อย่างสะดวก	กองช่าง
๒๙๑	โครงการก่อสร้างระบายน้ำ คสล. พร้อมขยายไหล่ทาง ถนนลงไปชายทะเลศาลา ประมงเขาพิหลาย หมู่ ๑๔	เพื่อความสะดวกใน การไปมาและเป็น แหล่งท่องเที่ยว	กว้าง ๐.๗๕ ม. ยาว ๑๑๐ ม. (รายละเอียดอื่นตามแบบแปลน) จุดเริ่มค่าพิกัด ๔๗P ๔๒๑๑๐๔E, ๙๑๐๙๗๕N จุดสิ้นสุดค่าพิกัด ๔๗P ๔๒๑๑๐๔E, ๙๑๐๙๗๕N	๕๕๐,๐๐๐	๕๕๐,๐๐๐	๕๕๐,๐๐๐	๕๕๐,๐๐๐	๕๕๐,๐๐๐	๑ โครงการ	ป้องกันน้ำท่วมขัง และความ ปลอดภัยในการ ใช้ถนนเพื่อการ ท่องเที่ยว	กองช่าง

ที่	โครงการ	วัตถุประสงค์	เป้าหมาย (ผลผลิตของโครงการ)	งบประมาณ					ตัวชี้วัด (KPI)	ผลที่คาดว่าจะ ได้รับ	หน่วยงาน รับผิดชอบ
				๒๕๖๑ (บาท)	๒๕๖๒ (บาท)	๒๕๖๓ (บาท)	๒๕๖๔ (บาท)	๒๕๖๕ (บาท)			
๒๙๒	โครงการปรับปรุงศาลาชาย ทะเลประจำหมู่บ้าน หมู่ ๑๔	เพื่อเป็นที่ทำกิจกรรม ร่วมกันของหมู่บ้าน	๑ โครงการ จุดเริ่มค่าพิกัด ๔๗P ๔๒๑๕๘๘E, ๙๑๑๑๔๕N (รายละเอียดอื่นตามแบบแปลน)	๖๐๐,๐๐๐	๖๐๐,๐๐๐	๖๐๐,๐๐๐	๖๐๐,๐๐๐	๖๐๐,๐๐๐	๑ โครงการ	เป็นที่ทำกิจกรรม ร่วมกันของ หมู่บ้าน	กองช่าง
๒๙๓	โครงการขุดลอกคลองรอบ หมู่บ้าน หมู่ ๑๔	เพื่อป้องกันน้ำท่วมใน หมู่บ้าน	๑ โครงการ (รายละเอียดอื่นตามแบบแปลน)	๓,๐๐๐,๐๐๐	๓,๐๐๐,๐๐๐	๓,๐๐๐,๐๐๐	๓,๐๐๐,๐๐๐	๓,๐๐๐,๐๐๐	๑ โครงการ	ป้องกันน้ำท่วมใน หมู่บ้าน	กองช่าง
๒๙๔	โครงการขุดลอกคลองสาย หลังบ้านนายเหม - หานบัว - มัสยิดเขาปีหลาย หมู่ ๑๔	เพื่อป้องกันน้ำท่วมใน หมู่บ้าน ยาว ๓,๒๐๐ ม.	๑ โครงการ (รายละเอียดตาม แบบแปลน) จุดเริ่มค่าพิกัด ๘.๒๔๗๗๔๒N ๙๘.๒๘๙๐๖๘E จุดสิ้นสุดค่าพิกัด ๘.๒๖๓๙๙๐N ๙๘.๒๘๓๐๙๘E	๖๔๐,๐๐๐	๖๔๐,๐๐๐	๖๔๐,๐๐๐	๖๔๐,๐๐๐	๖๔๐,๐๐๐	๑ โครงการ	ป้องกันน้ำท่วมใน หมู่บ้าน	กองช่าง
๒๙๕	โครงการก่อสร้างถนน คสล. สายป่าสัก พร้อมระบายน้ำ หมู่ ๑๔	เพื่อให้ประชาชนได้ สัญจรไปมาได้สะดวก รวดเร็ว	กว้าง ๔ ม. ยาว ๕๐๐ ม. (รายละเอียดตามแบบแปลน) จุดเริ่มค่าพิกัด ๔๗P ๔๒๒๔๘๒E, ๙๑๑๘๘๖N จุดสิ้นสุดค่าพิกัด ๔๗P ๔๒๒๑๖๙E, ๙๑๑๗๔๙N	๑,๓๕๐,๐๐๐	๑,๓๕๐,๐๐๐	๑,๓๕๐,๐๐๐	๑,๓๕๐,๐๐๐	๑,๓๕๐,๐๐๐	๑ โครงการ	ประชาชนได้ สัญจรไปมาได้ สะดวก	กองช่าง
๒๙๖	โครงการก่อสร้างระบายน้ำ คสล. ซอย ๒ ทั้งสองด้าน (สายหน้าซอย ๒ ชน ถนนใหญ่) หมู่ ๑๔	เพื่อป้องกันน้ำท่วมใน หมู่บ้าน กว้าง ๐.๗๕ ม. ยาว ๑๕๐ ม.	๑ โครงการ (รายละเอียดตาม แบบแปลน) จุดเริ่มค่าพิกัด ๘.๒๓๙๘๑๘N ๙๘.๒๘๗๗๘๑E จุดสิ้นสุดค่าพิกัด ๘.๒๔๐๔๕๑N ๙๘.๒๘๘๔๙๔E	๖๐๐,๐๐๐	๖๐๐,๐๐๐	๖๐๐,๐๐๐	๖๐๐,๐๐๐	๖๐๐,๐๐๐	๑ โครงการ	ป้องกันน้ำท่วมใน หมู่บ้าน	กองช่าง
๒๙๗	โครงการก่อสร้างระบายน้ำ คสล. พร้อมปรับปรุงผิวถนน สายบ้านช่างสา ถึงบ้าน กลางนา หมู่ ๑๔	เพื่อป้องกันน้ำท่วมใน หมู่บ้าน กว้าง ๐.๗๕ ม. ยาว ๖๓๐ ม.	๑ โครงการ (รายละเอียดตามแบบแปลน) จุดค่าพิกัด ๘.๒๔๖๖๖๗N ๙๘.๒๘๙๑๐๒E	๒,๙๕๐,๐๐๐	๒,๙๕๐,๐๐๐	๒,๙๕๐,๐๐๐	๒,๙๕๐,๐๐๐	๒,๙๕๐,๐๐๐	๑ โครงการ	ป้องกันน้ำท่วมใน หมู่บ้าน	กองช่าง

ที่	โครงการ	วัตถุประสงค์	เป้าหมาย (ผลผลิตของโครงการ)	งบประมาณ					ตัวชี้วัด (KPI)	ผลที่คาดว่าจะ ได้รับ	หน่วยงาน รับผิดชอบ
				๒๕๖๑ (บาท)	๒๕๖๒ (บาท)	๒๕๖๓ (บาท)	๒๕๖๔ (บาท)	๒๕๖๕ (บาท)			
๒๙๘	โครงการก่อสร้างคูระบายน้ำ คสล. ซอยบ้านผู้ช่วยประเสริฐ หมู่ ๑๔	เพื่อป้องกันน้ำท่วมใน หมู่บ้าน กว้าง ๐.๗๕ ม. ยาว ๑๕๐ ม.	๑ โครงการ (รายละเอียดตาม แบบแปลน) จุดเริ่มค่าพิกัด ๘.๒๓๗๐๙๒N ๙๘.๒๙๑๑๗๘E จุดสิ้นสุดค่าพิกัด ๘.๒๓๘๔๕๕N ๙๘.๒๙๑๑๑๒E	๕๕๐,๐๐๐	๕๕๐,๐๐๐	๕๕๐,๐๐๐	๕๕๐,๐๐๐	๕๕๐,๐๐๐	๑ โครงการ	ป้องกันน้ำท่วมใน หมู่บ้าน	กองช่าง
๒๙๙	โครงการบุกเบิกถนนหินคลุก ซอย ๑/๔ ถึงถนนคอนกรีตไป บ้านบังเทศ หมู่ ๑๔	เพื่อให้ประชาชนได้ สัญจรไปมาได้สะดวก รวดเร็ว กว้าง ๔ ม. ยาว ๓๕๐ ม.	๑ โครงการ (รายละเอียดตาม แบบแปลน) จุดเริ่มค่าพิกัด ๘.๒๔๖๘๙๙N ๙๘.๒๙๐๓๖๓E จุดสิ้นสุดค่าพิกัด ๘.๒๔๕๒๐๙N ๙๘.๒๘๙๔๘๐E	๙๘๐,๐๐๐	๙๘๐,๐๐๐	๙๘๐,๐๐๐	๙๘๐,๐๐๐	๙๘๐,๐๐๐	๑ โครงการ	ประชาชนได้ สัญจรไปมาได้ สะดวก	กองช่าง
๓๐๐	โครงการก่อสร้างคูระบายน้ำ คสล. หน้ามัสยิดท่าหนา ถึง ซอย ๑/๖ หมู่ ๑๔	เพื่อป้องกันน้ำท่วมใน หมู่บ้าน กว้าง ๔ ม. ยาว ๓๙๐ ม.	๑ โครงการ (รายละเอียดตาม แบบแปลน) จุดเริ่มค่าพิกัด ๘.๒๔๓๘๐๙N ๙๘.๒๘๘๕๒๐E จุดสิ้นสุดค่าพิกัด ๘.๒๔๖๗๙๒N ๙๘.๒๘๙๔๘๙E	๑,๑๐๐,๐๐๐	๑,๑๐๐,๐๐๐	๑,๑๐๐,๐๐๐	๑,๑๐๐,๐๐๐	๑,๑๐๐,๐๐๐	๑ โครงการ	ป้องกันน้ำท่วมใน หมู่บ้าน	กองช่าง
๓๐๑	โครงการติดตั้งป้ายบอกชื่อ ซอยตำบลโคกกลอย	เพื่อให้ประชาชนได้รับ ความสะดวกในการ เดินทาง	๑ โครงการ (รายละเอียดตาม แบบแปลน) จุดค่าพิกัด ตำบลโคกกลอย	๕๐๐,๐๐๐	๕๐๐,๐๐๐	๕๐๐,๐๐๐	๕๐๐,๐๐๐	๕๐๐,๐๐๐	๑ โครงการ	ประชาชนได้ สัญจรไปมาได้ สะดวก	กองช่าง

ที่	โครงการ	วัตถุประสงค์	เป้าหมาย (ผลผลิตของโครงการ)	งบประมาณ					ตัวชี้วัด (KPI)	ผลที่คาดว่าจะ ได้รับ	หน่วยงาน รับผิดชอบ
				๒๕๖๑ (บาท)	๒๕๖๒ (บาท)	๒๕๖๓ (บาท)	๒๕๖๔ (บาท)	๒๕๖๕ (บาท)			
๓๐๒	โครงการก่อสร้างถนนลาดยาง แบบพาราแอสฟัลท์ติก ซอย เขาปีหลาย ๑ หมู่ ๑๔	เพื่อให้ประชาชนได้รับ ความสะดวกในการ เดินทาง	ถนนกว้าง ๖ ม. ยาว ๑,๒๐๐ ม. จุดเริ่ม ศ.๒๔๘๖๐๙N ๙๘.๒๙๑๘๒๙E จุดสิ้นสุด ๘.๒๓๙๗๓๘N ๙๘.๒๘๗๖๐๘E	๓,๒๔๐,๐๐๐	๓,๒๔๐,๐๐๐	๓,๒๔๐,๐๐๐	๓,๒๔๐,๐๐๐		๑ โครงการ	ประชาชนได้ สัญจรไปมาได้ สะดวก	กองช่าง
๓๐๓	โครงการเปลี่ยนฝาคูระบายน้ำ ตะแกรงเหล็ก สยามสียิบบ้าน ท่านา หมู่ ๑๔	เพื่อป้องกันน้ำท่วมและ แก้ปัญหาการระบายน้ำ	จุดเริ่มค่าพิกัด ศ.๒๔๖๘๕๘N ๙๘.๒๘๙๙๘๖E	๒๐๐,๐๐๐	๒๐๐,๐๐๐	๒๐๐,๐๐๐	๒๐๐,๐๐๐	๒๐๐,๐๐๐	๑ โครงการ	ป้องกันน้ำท่วมซึ่ง และแก้ปัญหาการ ระบายน้ำ	กองช่าง
๓๐๔	โครงการก่อสร้างคูระบายน้ำ คสล. ซอยเขาปีหลาย ๓ หมู่ ๑๔	เพื่อป้องกันน้ำท่วมและ แก้ปัญหาการระบายน้ำ	คูระบายน้ำยาว ๑๓๐ ม. จุดเริ่ม ศ.๒๓๗๐๘๖N ๙๘.๒๙๑๒๖๒E จุดสิ้นสุด ๘.๒๓๘๒๓๗N ๙๘.๒๙๑๑๙๒E (รายละเอียดอื่นตามแบบแปลน)	๔๕๕,๐๐๐	๔๕๕,๐๐๐	๔๕๕,๐๐๐	๔๕๕,๐๐๐	๔๕๕,๐๐๐	๑ โครงการ	ป้องกันน้ำท่วมซึ่ง และแก้ปัญหาการ ระบายน้ำ	กองช่าง
๓๐๕	โครงการวางท่อระบายน้ำ ซอย ๑/๕ หมู่ ๑๔	เพื่อแก้ปัญหาการ ระบายน้ำ	๑ โครงการ จุดเริ่มค่าพิกัด ๘.๒๔๗๕๔๒ N ๙๘.๒๘๙๓๔๒E (รายละเอียดอื่นตามแบบแปลน)	๕๐๐,๐๐๐	๕๐๐,๐๐๐	๕๐๐,๐๐๐	๕๐๐,๐๐๐	๕๐๐,๐๐๐	๑ โครงการ	แก้ปัญหาการ ระบายน้ำ	กองช่าง
๓๐๖	โครงการก่อสร้างเขื่อนป้องกัน ตลิ่งชายทะเลเขาปีหลาย หมู่ ๑๔	เพื่อป้องกันน้ำกัดเซาะ ตลิ่ง	ยาว ๕๐๐ ม. (รายละเอียดตามแบบแปลน ก่อสร้าง)	๒,๐๐๐,๐๐๐	๒,๐๐๐,๐๐๐	๒,๐๐๐,๐๐๐	๒,๐๐๐,๐๐๐	๒,๐๐๐,๐๐๐	๑ โครงการ	ป้องกันน้ำกัดเซาะ ตลิ่ง	กองช่าง
๓๐๗	โครงการก่อสร้างระบบประปา น้ำบาดาล บ้านท่านา หมู่ที่ ๑๔	เพื่อให้ประชาชนมีน้ำใช้ ตลอดปี	(รายละเอียดตามปริมาณงาน และ แบบแปลน) จุดพิกัด ศ.๒๔๖๕๔๕ N ๙๘.๒๙๐๓๒๒ E		๑,๒๐๐,๐๐๐	๑,๒๐๐,๐๐๐	๑,๒๐๐,๐๐๐	๑,๒๐๐,๐๐๐	๑ แห่ง	ประชาชนมีน้ำใช้ ตลอดทั้งปี	กองช่าง

ที่	โครงการ	วัตถุประสงค์	เป้าหมาย (ผลผลิตของโครงการ)	งบประมาณ					ตัวชี้วัด (KPI)	ผลที่คาดว่าจะ ได้รับ	หน่วยงาน รับผิดชอบ
				๒๕๖๑ (บาท)	๒๕๖๒ (บาท)	๒๕๖๓ (บาท)	๒๕๖๔ (บาท)	๒๕๖๕ (บาท)			
๓๐๘	โครงการขยายเขตประปา เชื่อมต่อการประปาส่วน ภูมิภาค หมู่ ๑๔	เพื่อให้ประชาชนมีน้ำใช้ ตลอดปี	มาตรฐานรูปแบบราคาการประปาส่วน ภูมิภาคเป็นผู้ออกแบบและประเมิน ราคา รายละเอียดตามแบบแปลน ๑.ชอย ๑/๒ บ้านผู้ช่วยซอแหละ ๒.ชอย๑/๕ ตรงข้ามมีสยิดทำนา ๓.ชอย ๓ บ้านผู้ช่วยอาหมาต ๔.ชอย ๒ ตู้โทรศัพท์-ชอย๑/๑ บ้านนายแดง ๕.ชอย๑/๖บ้านนายพินิจ ศรีรัฐ ๖.ชอย๑/๗ บ้านหยิกีบ	๓,๐๐๐,๐๐๐	๓,๐๐๐,๐๐๐	๓,๐๐๐,๐๐๐	๓,๐๐๐,๐๐๐	๓,๐๐๐,๐๐๐	๑ โครงการ	ประชาชนมีน้ำใช้ ตลอดปี	กองช่าง
๓๐๙	ปรับปรุงห้องน้ำสำนักงานใหม่	เพื่อสะดวกในการใช้ บริการ	๑ โครงการ (รายละเอียดอื่นตามแบบแปลน)			๓๐๐,๐๐๐	๓๐๐,๐๐๐	๓๐๐,๐๐๐	๑ โครงการ	ได้รับความสะดวก ในการใช้บริการ	สำนักงานปลัด
๓๑๐	โครงการก่อสร้างรั้วสำนักงาน	เพื่อสะดวกในการใช้ บริการ	๑ โครงการ (รายละเอียดอื่นตามแบบแปลน)			๓๐๐,๐๐๐	๓๐๐,๐๐๐	๓๐๐,๐๐๐	๑ โครงการ	ได้รับความสะดวก ในการใช้บริการ	สำนักงานปลัด
๓๑๑	โครงการก่อสร้างอาคารเก็บ วัสดุและอุปกรณ์สนามกีฬา กลาง หมู่ที่ ๑๐	เพื่อมีสถานที่จัดเก็บ อุปกรณ์ มีความเป็น ระเบียบเรียบร้อย	๑ โครงการ (รายละเอียดอื่นตามแบบแปลน)			๘๐๐,๐๐๐	๘๐๐,๐๐๐	๘๐๐,๐๐๐	๑ โครงการ	มีสถานที่จัดเก็บ อุปกรณ์ และเป็น ระเบียบเรียบร้อย	กอง การศึกษาฯ
๓๑๒	โครงการซ่อมแซมห้องน้ำอ้อม- จรรย์สนามกีฬากลางหมู่ที่ ๑๐	เพื่อสะดวกในการใช้ บริการ	๑ โครงการ			๒๐๐,๐๐๐	๒๐๐,๐๐๐	๒๐๐,๐๐๐	๑ โครงการ	ได้รับความสะดวก ในการใช้บริการ	กอง การศึกษาฯ
รวม	๓๑๒ โครงการ			๕๒๕,๕๗๕,๐๐๐	๕๙๙,๙๘๕,๙๒๕	๕๑๒,๙๙๓,๙๒๕	๕๑๒,๙๙๓,๙๒๕	๕๐๒,๑๗๕,๙๒๕			

รายละเอียดโครงการพัฒนา

แผนพัฒนาท้องถิ่น (พ.ศ. ๒๕๖๑ - ๒๕๖๕)

องค์การบริหารส่วนตำบลโคกกกลอย อำเภอตะกั่วทุ่ง จังหวัดพังงา

ก. ยุทธศาสตร์จังหวัดที่ ๑ : สร้างเสริมคุณภาพการท่องเที่ยวเชิงนิเวศครบวงจร

ข. ยุทธศาสตร์การพัฒนาขององค์การปกครองส่วนท้องถิ่นในเขตจังหวัดพังงา ที่ ๑ : พัฒนาการท่องเที่ยวเชิงนิเวศและเชิงประวัติศาสตร์

๒. ยุทธศาสตร์ที่ ๒ : ยุทธศาสตร์ด้านเศรษฐกิจและการท่องเที่ยว

๒.๑ แผนงาน : บริหารงานทั่วไป

ที่	โครงการ	วัตถุประสงค์	เป้าหมาย (ผลผลิตของโครงการ)	งบประมาณ					ตัวชี้วัด (KPI)	ผลที่คาดว่าจะ ได้รับ	หน่วยงาน รับผิดชอบ
				๒๕๖๑ (บาท)	๒๕๖๒ (บาท)	๒๕๖๓ (บาท)	๒๕๖๔ (บาท)	๒๕๖๕ (บาท)			
๑	โครงการพัฒนาแหล่งท่องเที่ยว	เพื่อดึงดูดนักท่องเที่ยวให้เข้ามาเที่ยวในเขต อบต. มากขึ้น	ปรับปรุงพัฒนาแหล่งท่องเที่ยวในเขต อบต.	๑,๐๐๐,๐๐๐	๑,๐๐๐,๐๐๐	๑,๐๐๐,๐๐๐	๑,๐๐๐,๐๐๐	๑,๐๐๐,๐๐๐	๑ โครงการ	ดึงดูดนักท่องเที่ยวให้มาเที่ยวมากขึ้น	สำนักงานปลัด
๒	โครงการทำป้ายประชาสัมพันธ์สถานที่ท่องเที่ยว	เพื่อให้นักท่องเที่ยวที่ต้องการศึกษาสามารถศึกษาได้ด้วยตนเอง เพื่อประชาสัมพันธ์แหล่งท่องเที่ยว	ป้ายแนะนำสถานที่ท่องเที่ยว	๕๐๐,๐๐๐	-	-	-	-	๑ โครงการ	นักท่องเที่ยวพึงพอใจและประชาสัมพันธ์แหล่งท่องเที่ยว	สำนักงานปลัด
๓	โครงการอบรมมัคคุเทศก์ท้องถิ่น	-เพื่อสร้างผู้นำเที่ยวที่เป็นคนท้องถิ่น -เพื่อดึงดูดนักท่องเที่ยวและสร้างรายได้ให้แก่คนในพื้นที่	อบรมมัคคุเทศก์อย่างน้อย ๑ ครั้ง/ปี/คน จำนวน ไม่น้อยกว่า ๒๐ คน	๑๐๐,๐๐๐	๑๐๐,๐๐๐	๑๐๐,๐๐๐	๑๐๐,๐๐๐	๑๐๐,๐๐๐	๑ โครงการ	ผู้ที่ได้รับการฝึกอบรมสามารถให้ความรู้แก่นักท่องเที่ยวได้	สำนักงานปลัด
๔	โครงการประชาสัมพันธ์แหล่งท่องเที่ยว	-เพื่อประชาสัมพันธ์แหล่งท่องเที่ยวให้บุคคลภายนอกทราบ -เพื่อเผยแพร่แหล่งท่องเที่ยวให้มีคนรู้จักมากขึ้น	-แจ้งทำ DVD, VDO, CD อย่างเป็นเรื่อง -จัดทำวารสาร -ประชาสัมพันธ์	๑๕๐,๐๐๐	๑๕๐,๐๐๐	๑๕๐,๐๐๐	๑๕๐,๐๐๐	๑๕๐,๐๐๐	๑ โครงการ	นักท่องเที่ยวรู้จักแหล่งท่องเที่ยวในตำบลโคกกกลอยมากขึ้น	สำนักงานปลัด

ที่	โครงการ	วัตถุประสงค์	เป้าหมาย (ผลผลิตของโครงการ)	งบประมาณ					ตัวชี้วัด (KPI)	ผลที่คาดว่าจะ ได้รับ	หน่วยงาน รับผิดชอบ
				๒๕๖๑ (บาท)	๒๕๖๒ (บาท)	๒๕๖๓ (บาท)	๒๕๖๔ (บาท)	๒๕๖๕ (บาท)			
๕	โครงการการท่องเที่ยวชุมชน	-สร้างรายได้และแก้ไข ปัญหาความยากจน -สร้างควมมีศักดิ์ศรีความ ภาคภูมิใจในอัตลักษณ์ -เกิดการพัฒนาและอนุรักษ์ ทางด้านสังคมของชุมชน -สร้างกระบวนการการ เรียนรู้ร่วมกันของท้องถิ่น -เพื่อให้ชุมชนเกิดความสงบ สุขและเข้มแข็ง -เพื่อพัฒนาเป็นแหล่ง ท่องเที่ยว	พัฒนาหมู่บ้านให้เป็นการ ท่องเที่ยวชุมชนอย่างน้อย ๑ หมู่บ้าน	๑๐๐,๐๐๐	๑๐๐,๐๐๐	๑๐๐,๐๐๐	๑๐๐,๐๐๐	๑๐๐,๐๐๐	๑ โครงการ	นักท่องเที่ยวเพิ่ม มากขึ้น ประชาชน ในพื้นที่มีรายได้ เพิ่มขึ้น	สำนักงานปลัด
๖	โครงการส่งเสริมและอบรม ให้รักชาติ	เพื่อพัฒนาเป็นแหล่งท่อง เที่ยวและสร้างจิตสำนึก ในการอนุรักษ์ธรรมชาติ	พัฒนาหมู่บ้านให้เป็แหล่ง ท่องเที่ยวชุมชนอย่างน้อย ๑ หมู่บ้าน	๔๐,๐๐๐	๔๐,๐๐๐	๔๐,๐๐๐	๔๐,๐๐๐	๔๐,๐๐๐	๑ โครงการ	นักท่องเที่ยวรู้จัก แหล่งท่องเที่ยวใน ตำบลโคกกลอย มากขึ้น	สำนักงานปลัด
๗	โครงการทำป้ายแผนที่ แนะนำแหล่งท่องเที่ยว (พร้อมติดตั้ง)	เพื่อให้อำนวยความสะดวก ในการศึกษาเส้นทางให้ นักท่องเที่ยว	ป้ายแผนที่สถานที่ท่องเที่ยว	๑๕๐,๐๐๐	๑๕๐,๐๐๐	๑๕๐,๐๐๐	๑๕๐,๐๐๐	๑๕๐,๐๐๐	๑ โครงการ	นักท่องเที่ยวได้รับ ความสะดวกในการ ศึกษาเส้นทางได้ ดียิ่งขึ้น	สำนักงานปลัด
๘	โครงการประกวดภาพถ่าย เกี่ยวกับตำบลโคกกลอย	เพื่อประชาสัมพันธ์แหล่ง ท่องเที่ยวในตำบล	ประชาชน/นักท่องเที่ยว ส่งภาพเข้าประกวด	๑๐๐,๐๐๐	๑๐๐,๐๐๐	๑๐๐,๐๐๐	๑๐๐,๐๐๐	๑๐๐,๐๐๐	๑ โครงการ	นักท่องเที่ยวให้ความ สนใจและรู้จักแหล่ง ท่องเที่ยวมากขึ้น	สำนักงานปลัด

ที่	โครงการ	วัตถุประสงค์	เป้าหมาย (ผลผลิตของโครงการ)	งบประมาณ					ตัวชี้วัด (KPI)	ผลที่คาดว่าจะ ได้รับ	หน่วยงาน รับผิดชอบ
				๒๕๖๑ (บาท)	๒๕๖๒ (บาท)	๒๕๖๓ (บาท)	๒๕๖๔ (บาท)	๒๕๖๕ (บาท)			
๙	โครงการส่งเสริมกิจกรรม เพื่อส่งเสริมการท่องเที่ยว ประจำตำบลโคกกลอย	เพื่อดึงดูดนักท่องเที่ยว	ประชาชน/นักท่องเที่ยว	๑๐๐,๐๐๐	๑๐๐,๐๐๐	๑๐๐,๐๐๐	๑๐๐,๐๐๐	๑๐๐,๐๐๐	๑ โครงการ	นักท่องเที่ยวให้ความสนใจและเข้ามา เที่ยวมากขึ้น	สำนักงานปลัด
๑๐	โครงการส่งเสริมขายสินค้า เกษตรตามฤดูกาลตำบล โคกกลอย	เพื่อดึงดูดนักท่องเที่ยว	ประชาชน/นักท่องเที่ยว	๓๐๐,๐๐๐	๓๐๐,๐๐๐	๓๐๐,๐๐๐	๓๐๐,๐๐๐	๓๐๐,๐๐๐	๑ โครงการ	นักท่องเที่ยวให้ความสนใจและเข้ามา เที่ยวมากขึ้น	สำนักงานปลัด
๑๑	โครงการจัดทำวารสาร ประชาสัมพันธ์ อบต.	เพื่อเผยแพร่งานและ กิจกรรมต่างๆ ของ อบต.	จำนวน ๔ ครั้ง ครั้งละ ๑,๐๐๐ เล่ม	๒๐๐,๐๐๐	๒๐๐,๐๐๐	๒๐๐,๐๐๐	๒๐๐,๐๐๐	๒๐๐,๐๐๐	๑ โครงการ	ประชาชน บุคคล ทั่วไป และหน่วยงาน ต่างๆ ได้ทราบความ เคลื่อนไหวของ อบต.	สำนักงานปลัด
๑๒	โครงการจัดรายการวิทยุ อบต. พบประชาชน	เพื่อเผยแพร่งานและ กิจกรรมต่างๆ ของ อบต.	เดือนละ ๒ ครั้ง/ปี	๑๒,๐๐๐	๑๒,๐๐๐	๑๒,๐๐๐	๑๒,๐๐๐	๑๒,๐๐๐	๑ โครงการ	ประชาชน บุคคล ทั่วไป และหน่วยงาน ต่างๆ ได้ทราบความ เคลื่อนไหวของ อบต.	สำนักงานปลัด
๑๓	โครงการท่องเที่ยววิถีชุมชน เชิงเกษตร บ้านนากลาง หมู่ที่ ๙	๑.พัฒนาคุณภาพชีวิตของ เกษตรกรตามหลักปรัชญา เศรษฐกิจพอเพียง ๒.พัฒนาความรู้ความ สามารถและทักษะของ เกษตรกรในการทำการ เกษตรเพื่อการทำธุรกิจและ การดำรงชีวิต	๑.พัฒนาพื้นที่บ้านนากลางเป็น แหล่งท่องเที่ยวเชิงเกษตรและ วิถีชุมชน ๒.สร้างงานเพิ่มรายได้จากการ ท่องเที่ยวให้แก่ชุมชน ๓.สร้างศูนย์เรียนรู้การท่องเที่ย เพื่อบริการนักท่องเที่ยวและ สามารถพึ่งตนเองในระยะยาว	๒,๐๐๐,๐๐๐	-	-	-	-	๑ โครงการ	๑.ได้พัฒนาคุณภาพ ชีวิตตามหลักปรัชญา เศรษฐกิจพอเพียง ๒.ได้พัฒนาความรู้ ความสามารถและ ทักษะของเกษตรกร ในการทำการเกษตร เพื่อธุรกิจและการ ดำรงชีวิต	สำนักงานปลัด
๑๔	โครงการก่อสร้างศูนย์ OTO สะพานนาโต้พร้อมจัดภูมิทัศน์ เพื่อการท่องเที่ยว หมู่ ๕	เพื่อส่งเสริมการท่องเที่ยว ตำบลโคกกลอย	จุดเริ่มค่าพิกัด ๔๗P ๔๒๐๓๖๕E, ๖๑๔๕๕๕N (รายละเอียดตามแบบแปลน)	๕,๐๐๐,๐๐๐	๕,๐๐๐,๐๐๐	๕,๐๐๐,๐๐๐	๕,๐๐๐,๐๐๐	๕,๐๐๐,๐๐๐	๑ โครงการ	ส่งเสริมการ ท่องเที่ยว	สำนักงานปลัด /กองช่าง
รวม	๑๔ โครงการ			๙,๗๕๒,๐๐๐	๗,๒๕๒,๐๐๐	๗,๒๕๒,๐๐๐	๗,๒๕๒,๐๐๐	๗,๒๕๒,๐๐๐			

รายละเอียดโครงการพัฒนา
แผนพัฒนาท้องถิ่น (พ.ศ. ๒๕๖๑ - ๒๕๖๕)

องค์การบริหารส่วนตำบลโคกกลอย อำเภอตะกั่วทุ่ง จังหวัดพังงา

ก. ยุทธศาสตร์จังหวัดที่ ๑ : สร้างเสริมคุณภาพการท่องเที่ยวเชิงนิเวศครบวงจร

ข. ยุทธศาสตร์การพัฒนาขององค์การบริหารส่วนท้องถิ่นในเขตจังหวัดพังงา ที่ ๑ : พัฒนาการท่องเที่ยวเชิงนิเวศและเชิงประวัติศาสตร์

๒. ยุทธศาสตร์ที่ ๒ : ยุทธศาสตร์ด้านเศรษฐกิจและการท่องเที่ยว

๒.๒ แผนงาน : เคหะและชุมชน

ที่	โครงการ	วัตถุประสงค์	เป้าหมาย (ผลผลิตของโครงการ)	งบประมาณ					ตัวชี้วัด (KPI)	ผลที่คาดว่าจะได้รับ	หน่วยงาน รับผิดชอบ
				๒๕๖๑ (บาท)	๒๕๖๒ (บาท)	๒๕๖๓ (บาท)	๒๕๖๔ (บาท)	๒๕๖๕ (บาท)			
๑	โครงการปรับปรุงภูมิทัศน์บริเวณริมคลองสะพานพร้าว หมู่ที่ ๑	เพื่อให้ประชาชนมีสถานที่พักผ่อนหย่อนใจ และป้องกันการบุกรุกที่สาธารณะประโยชน์ประชาชนใช้ร่วมกัน	ก่อสร้างศาลาอเนกประสงค์และจัดภูมิทัศน์(รายละเอียดตามแบบแปลนและปริมาณงาน)จุดพิกัด ๘.๒๗๒๓๒๐ N ๙๘.๓๐๙๓๘๖E	-	๕๐๐,๐๐๐	๕๐๐,๐๐๐	๕๐๐,๐๐๐	๕๐๐,๐๐๐	๑ แห่ง	ประชาชนมีสถานที่พักผ่อนหย่อนใจและป้องกันการบุกรุกที่สาธารณะได้	กองช่าง
๒	โครงการก่อสร้างศาลาอเนกประสงค์ริมน้ำพร้อมลานบริเวณห่านป่าสตอ หมู่ที่ ๓	เพื่อให้ประชาชนได้พักผ่อนหย่อนใจ	รายละเอียดตามแบบแปลนอบต.พิกัดเริ่ม ๘.๒๕๗๗๓๕N ๙๘.๓๐๔๓๓๗E	-	๓๐๐,๐๐๐	๓๐๐,๐๐๐	๓๐๐,๐๐๐	๓๐๐,๐๐๐	๑ โครงการ	ประชาชนมีสถานที่พักผ่อน	กองช่าง
๓	โครงการปรับปรุงภูมิทัศน์ห่านป่าสตอ หมู่ ๓	เพื่อส่งเสริมการท่องเที่ยว	(รายละเอียดตามแบบแปลน)จุดเริ่ม ๘.๒๕๖๖๙๑N ๙๘.๓๐๔๒๘๑E	๑๐,๐๐๐,๐๐๐	๑๐,๐๐๐,๐๐๐	๑๐,๐๐๐,๐๐๐	๑๐,๐๐๐,๐๐๐	๑๐,๐๐๐,๐๐๐	๑ โครงการ	ส่งเสริมการท่องเที่ยว	กองช่าง
๔	โครงการปรับปรุงภูมิทัศน์รอบสระในห่าน หมู่ที่ ๖	เพื่อให้ประชาชนมีที่พักผ่อนหย่อนใจ การสันทนากการและส่งเสริมการท่องเที่ยว	(รายละเอียดตามปริมาณงาน และแบบแปลน)จุดพิกัด ๘.๒๘๒๒๕๗N ๙๘.๒๙๐๖๒๒ E	-	๑,๐๐๐,๐๐๐	๑,๐๐๐,๐๐๐	๑,๐๐๐,๐๐๐	๑,๐๐๐,๐๐๐	๑ แห่ง	ประชาชนมีสถานที่พักผ่อนหย่อนใจ	กองช่าง
๕	โครงการก่อสร้างอาคารห้องสุขาบริการนักท่องเที่ยวเชิงสะพานสารสิน หมู่ ๗	เพื่อส่งเสริมการท่องเที่ยว การใช้ห้องสุขาตามสุขลักษณะ	๑ โครงการ (รายละเอียดอื่นตามแบบแปลน) จุดพิกัด ๘๗P ๔๒๒๗๕๐E, ๙๐๗๐๐๐N	๕,๐๐๐,๐๐๐	๕,๐๐๐,๐๐๐	๕,๐๐๐,๐๐๐	๕,๐๐๐,๐๐๐	๕,๐๐๐,๐๐๐	๑ โครงการ	มีอาคารสุขาบริการนักท่องเที่ยวถูกตามสุขลักษณะ	กองช่าง

ที่	โครงการ	วัตถุประสงค์	เป้าหมาย (ผลผลิตของโครงการ)	งบประมาณ					ตัวชี้วัด (KPI)	ผลที่คาดว่าจะ ได้รับ	หน่วยงาน รับผิดชอบ	
				๒๕๖๑ (บาท)	๒๕๖๒ (บาท)	๒๕๖๓ (บาท)	๒๕๖๔ (บาท)	๒๕๖๕ (บาท)				
๖	โครงการก่อสร้างห้องน้ำ - สุขา แหล่งท่องเที่ยวหน้าวัดเขา หมู่ที่ ๑๐	เพื่อบริการนักท่องเที่ยว และประชาชนที่มาพักผ่อน	รายละเอียดตามแบบแปลนอบต. พิกัดเริ่ม ๘.๒๙๖๖๓๖N ๙๘.๓๑๓๗๗๐E		๘๐๐,๐๐๐	๘๐๐,๐๐๐	๘๐๐,๐๐๐	๘๐๐,๐๐๐	๘๐๐,๐๐๐	๑ โครงการ	มีห้องน้ำใช้อย่าง สะดวก	กองช่าง
๗	โครงการปรับปรุงภูมิทัศน์ หินดำ หมู่ ๑๑	เพื่อให้ประชาชนใช้เป็นที่พักผ่อนหย่อนใจ และ ส่งเสริมการท่องเที่ยว	๑ โครงการ (รายละเอียดตาม แบบแปลน) จุดค่าพิกัด ๘.๒๐๖๘๕๑N ๙๘.๓๐๕๕๒๕E	๓,๐๐๐,๐๐๐	๓,๐๐๐,๐๐๐	๓,๐๐๐,๐๐๐	๓,๐๐๐,๐๐๐	๓,๐๐๐,๐๐๐	๑ โครงการ	ส่งเสริมการ ท่องเที่ยว	กองช่าง	
๘	โครงการต่อเติมศาลาเอนกประ สงค์พร้อมปรับปรุงภูมิทัศน์ ชายทะเลเขาปีหลายให้เป็นจุด บริการนักท่องเที่ยว หมู่ ๑๔	เพื่อบริการนักท่องเที่ยว	๑ โครงการ จุดเริ่มค่าพิกัด ๔๗P ๔๒๐๙๙๐E, ๙๑๐๙๘๔N (รายละเอียดอื่นตามแบบแปลน)	๑,๐๐๐,๐๐๐	๑,๐๐๐,๐๐๐	๑,๐๐๐,๐๐๐	๑,๐๐๐,๐๐๐	๑,๐๐๐,๐๐๐	๑ โครงการ	นักท่องเที่ยวมา เที่ยวมากขึ้น	กองช่าง	
๙	โครงการซ่อมแซมศาลาหน้าเล พร้อมต่อเติมห้องอาบน้ำ หมู่ ๑๔	เพื่อส่งเสริมการ ท่องเที่ยว	๑ โครงการ (รายละเอียดตาม แบบแปลน) จุดค่าพิกัด ๘.๒๓๙๗๗๔N ๙๘.๒๘๒๖๖๓E	๕๐๐,๐๐๐	๕๐๐,๐๐๐	๕๐๐,๐๐๐	๕๐๐,๐๐๐	๕๐๐,๐๐๐	๑ โครงการ	ส่งเสริมการ ท่องเที่ยว	กองช่าง	
๑๐	โครงการปรับปรุงภูมิทัศน์ ห่านบัว หมู่ ๕	เพื่อให้ประชาชนมีสถานที่ พักผ่อนหย่อนใจและ ส่งเสริมการท่องเที่ยว	(รายละเอียดอื่นตามแบบแปลน) จุดค่าพิกัด ๘.๒๖๙๑๓๘N ๙๘.๒๙๓๕๔๔E	๑๐,๐๐๐,๐๐๐	๑๐,๐๐๐,๐๐๐	๑๐,๐๐๐,๐๐๐	๑๐,๐๐๐,๐๐๐	๑๐,๐๐๐,๐๐๐	๑ โครงการ	มีสถานที่พักผ่อน หย่อนใจและนัก ท่องเที่ยวเพิ่มขึ้น	กองช่าง	
๑๑	โครงการปรับปรุงภูมิทัศน์ บริเวณน้ำตกโตนนาเหนือ	เพื่อให้ประชาชนมีสถานที่ พักผ่อนหย่อนใจและ ส่งเสริมการท่องเที่ยว	ปรับปรุงภูมิทัศน์บริเวณน้ำตกโตน นาเหนือ	๑,๐๐๐,๐๐๐	๑,๐๐๐,๐๐๐	๑,๐๐๐,๐๐๐	๑,๐๐๐,๐๐๐	๑,๐๐๐,๐๐๐	๑ โครงการ	มีสถานที่พักผ่อน หย่อนใจและนัก ท่องเที่ยวเพิ่มขึ้น	กองช่าง	
๑๒	โครงการปรับปรุงภูมิทัศน์ ห่านไพลาม	เพื่อให้ประชาชนมีสถานที่ พักผ่อนหย่อนใจและ ส่งเสริมการท่องเที่ยว	ปรับปรุงภูมิทัศน์บริเวณห่าน ไพลาม	๑,๐๐๐,๐๐๐	๑,๐๐๐,๐๐๐	๑,๐๐๐,๐๐๐	๑,๐๐๐,๐๐๐	๑,๐๐๐,๐๐๐	๑ โครงการ	มีสถานที่พักผ่อน หย่อนใจและนัก ท่องเที่ยวเพิ่มขึ้น	กองช่าง	
๑๓	โครงการปรับปรุงภูมิทัศน์ แหล่งท่องเที่ยวหาดทะเล นาใต้ (Seafood & Fishing street @ nata ipier)	เพื่อสร้างสัญลักษณ์ให้แก่ ทะเลนาใต้และส่งเสริม การท่องเที่ยว	ปรับปรุงภูมิทัศน์ให้เกิดความ สะอาดและเกิดความสวยงาม	๑๐,๕๐๐,๐๐๐	๑๐,๕๐๐,๐๐๐	-	-	-	๑ โครงการ	มีสถานที่ที่สวยงาม และนักท่องเที่ยว เพิ่มขึ้น	กองช่าง	

ที่	โครงการ	วัตถุประสงค์	เป้าหมาย (ผลผลิตของโครงการ)	งบประมาณ					ตัวชี้วัด (KPI)	ผลที่คาดว่าจะ ได้รับ	หน่วยงาน รับผิดชอบ
				๒๕๖๑ (บาท)	๒๕๖๒ (บาท)	๒๕๖๓ (บาท)	๒๕๖๔ (บาท)	๒๕๖๕ (บาท)			
๑๔	โครงการปรับปรุงภูมิทัศน์ น้ำตกวัดเขาเพื่อการท่องเที่ยว หมู่ ๑๐ ต่อเนื่องจาก ของเดิม	เพื่อให้ประชาชนมีสถานที่ พักผ่อนหย่อนใจและ ส่งเสริมการท่องเที่ยว	๑ โครงการ	๓,๐๐๐,๐๐๐	๓,๐๐๐,๐๐๐	๓,๐๐๐,๐๐๐	๓,๐๐๐,๐๐๐	๓,๐๐๐,๐๐๐	๑ โครงการ	มีสถานที่พักผ่อน หย่อนใจและนัก ท่องเที่ยวเพิ่มขึ้น	กองช่าง
๑๕	โครงการปรับปรุงภูมิทัศน์ หอนาฬิกา หมู่ ๓	เพื่อให้ประชาชนมีสถานที่ พักผ่อนหย่อนใจและ ส่งเสริมการท่องเที่ยว	๑ โครงการ	๓๐,๐๐๐,๐๐๐	๓๐,๐๐๐,๐๐๐	-	-	-	๑ โครงการ	มีสถานที่พักผ่อน หย่อนใจและนัก ท่องเที่ยวเพิ่มขึ้น	กองช่าง
๑๖	โครงการปรับปรุงภูมิทัศน์ บริเวณน้ำตกห้วยทราย	เพื่อให้ประชาชนมีสถานที่ พักผ่อนหย่อนใจและ ส่งเสริมการท่องเที่ยว	ปรับปรุงภูมิทัศน์บริเวณ น้ำตกห้วยทราย	๕๐๐,๐๐๐	๕๐๐,๐๐๐	๕๐๐,๐๐๐	๕๐๐,๐๐๐	๕๐๐,๐๐๐	๑ โครงการ	มีสถานที่พักผ่อน หย่อนใจและนัก ท่องเที่ยวเพิ่มขึ้น	กองช่าง
๑๗	โครงการปรับปรุงภูมิทัศน์ ถนนสายนาใต้ถึงท่าเทียบเรือ	ให้เกิดความสวยงาม เป็นที่น่าสนใจของ นักท่องเที่ยว	ปรับปรุงภูมิทัศน์ถนนสายนาใต้ ถึงท่าเทียบเรือ	๕๐๐,๐๐๐	๕๐๐,๐๐๐	๕๐๐,๐๐๐	๕๐๐,๐๐๐	๕๐๐,๐๐๐	๑ โครงการ	เกิดความสวยงาม เป็นที่น่าสนใจของ นักท่องเที่ยว	กองช่าง
๑๘	โครงการปรับปรุงภูมิทัศน์ บริเวณศาลาเอนกประสงค์ และริมชายทะเลบ้าน เขาปีหลาย หมู่ ๑๔	เพื่อให้ประชาชนมีสถานที่ พักผ่อนหย่อนใจและ ส่งเสริมการท่องเที่ยว	ปรับปรุงบริเวณศาลา เอนกประสงค์ -ริมชายทะเล	๕๐๐,๐๐๐	๕๐๐,๐๐๐	๕๐๐,๐๐๐	๕๐๐,๐๐๐	๕๐๐,๐๐๐	๑ โครงการ	มีสถานที่พักผ่อน หย่อนใจและนัก ท่องเที่ยวเพิ่มขึ้น	กองช่าง
๑๙	โครงการปรับปรุงภูมิทัศน์ พื้นที่ป่าโกงกาง บริเวณหิน ดินดำ บ้านเกาะกลาง หมู่ ๑๑	เพื่อให้ประชาชนมีสถานที่ พักผ่อนหย่อนใจและ ส่งเสริมการท่องเที่ยว	ปรับปรุงภูมิทัศน์ให้เป็น แหล่งท่องเที่ยวเชิงอนุรักษ์	๖๐๐,๐๐๐	๖๐๐,๐๐๐	๖๐๐,๐๐๐	๖๐๐,๐๐๐	๖๐๐,๐๐๐	๑ โครงการ	มีสถานที่พักผ่อน หย่อนใจและนัก ท่องเที่ยวเพิ่มขึ้น	กองช่าง
๒๐	โครงการปรับปรุงภูมิทัศน์ บริเวณบ้านหอนาฬิกา หมู่ ๕	เพื่อให้ประชาชนมีสถานที่ พักผ่อนหย่อนใจและ ส่งเสริมการท่องเที่ยว	ปรับปรุงภูมิทัศน์บริเวณหอนาฬิกา	๒,๐๐๐,๐๐๐	๒,๐๐๐,๐๐๐	๒,๐๐๐,๐๐๐	๒,๐๐๐,๐๐๐	๒,๐๐๐,๐๐๐	๑ โครงการ	มีสถานที่พักผ่อน หย่อนใจและนัก ท่องเที่ยวเพิ่มขึ้น	กองช่าง

ที่	โครงการ	วัตถุประสงค์	เป้าหมาย (ผลผลิตของโครงการ)	งบประมาณ					ตัวชี้วัด (KPI)	ผลที่คาดว่าจะ ได้รับ	หน่วยงาน รับผิดชอบ
				๒๕๖๑ (บาท)	๒๕๖๒ (บาท)	๒๕๖๓ (บาท)	๒๕๖๔ (บาท)	๒๕๖๕ (บาท)			
๒๑	โครงการปรับปรุงพื้นที่ สาธารณะข้างสะพานโค้ง หมู่ ๑๒	เพื่อให้เกิดความสวยงาม เป็นที่น่าสนใจของ นักท่องเที่ยว	ปรับปรุงภูมิทัศน์บริเวณ สะพานโค้ง	๓๐๐,๐๐๐	๓๐๐,๐๐๐	๓๐๐,๐๐๐	๓๐๐,๐๐๐	๓๐๐,๐๐๐	๑ โครงการ	เกิดความสวยงาม เป็นที่น่าสนใจของ นักท่องเที่ยว	กองช่าง
๒๒	โครงการปรับปรุงภูมิทัศน์รอบ นบใหญ่ - นบโหนด หมู่ ๑๒	เพื่อให้ประชาชนมีสถานที่ พักผ่อนหย่อนใจและ ส่งเสริมการท่องเที่ยว	ปรับปรุงภูมิทัศน์รอบ นบใหญ่ - นบโหนด	๒,๕๐๐,๐๐๐	๒,๕๐๐,๐๐๐	๒,๕๐๐,๐๐๐	๒,๕๐๐,๐๐๐	๒,๕๐๐,๐๐๐	๑ โครงการ	มีสถานที่พักผ่อน หย่อนใจและนัก ท่องเที่ยวเพิ่มขึ้น	กองช่าง
๒๓	โครงการปรับปรุงภูมิทัศน์ พื้นที่ป่าชายเลน หมู่ ๑๑ ให้เป็นแหล่งท่องเที่ยว เชิงอนุรักษ์	เพื่อให้ประชาชนมีสถานที่ พักผ่อนหย่อนใจและ ส่งเสริมการท่องเที่ยว	๑ โครงการ	๒,๕๐๐,๐๐๐	๒,๕๐๐,๐๐๐	๒,๕๐๐,๐๐๐	๒,๕๐๐,๐๐๐	๒,๕๐๐,๐๐๐	๑ โครงการ	มีสถานที่พักผ่อน หย่อนใจและนัก ท่องเที่ยวเพิ่มขึ้น	กองช่าง
รวม	๒๓ โครงการ			๘๕,๔๐๐,๐๐๐	๘๗,๐๐๐,๐๐๐	๘๖,๕๐๐,๐๐๐	๘๖,๕๐๐,๐๐๐	๘๖,๕๐๐,๐๐๐			

รายละเอียดโครงการพัฒนา

แผนพัฒนาท้องถิ่น (พ.ศ. ๒๕๖๑ - ๒๕๖๕)

องค์การบริหารส่วนตำบลโคกกกลอย อำเภอตะกั่วทุ่ง จังหวัดพังงา

ก. ยุทธศาสตร์จังหวัดที่ ๔ : ยกระดับคุณภาพชีวิตที่ดี ความมั่นคงปลอดภัย เพื่อสร้างสังคม ให้มั่นคงและน่าอยู่

ข. ยุทธศาสตร์การพัฒนาขององค์การปกครองส่วนท้องถิ่นในเขตจังหวัดพังงา ที่ ๓ : พัฒนาคุณภาพชีวิตอย่างทั่วถึงและเป็นธรรม

๒. ยุทธศาสตร์ที่ ๒ : ยุทธศาสตร์ด้านเศรษฐกิจและการท่องเที่ยว

๒.๓ แผนงาน : สร้างความเข้มแข็งของชุมชน

ที่	โครงการ	วัตถุประสงค์	เป้าหมาย (ผลผลิตของโครงการ)	งบประมาณ					ตัวชี้วัด (KPI)	ผลที่คาดว่าจะได้รับ	หน่วยงาน รับผิดชอบ
				๒๕๖๑ (บาท)	๒๕๖๒ (บาท)	๒๕๖๓ (บาท)	๒๕๖๔ (บาท)	๒๕๖๕ (บาท)			
๑	โครงการสนับสนุนกลุ่มอาชีพ ต่างๆ	เพื่อเพิ่มประสิทธิภาพของ กลุ่มอาชีพที่มีอยู่ให้มีความ เข้มแข็งมากขึ้น	ประชาชนในเขตตำบลโคกกกลอย	๒๐๐,๐๐๐	๒๐๐,๐๐๐	๒๐๐,๐๐๐	๒๐๐,๐๐๐	๒๐๐,๐๐๐	๑ โครงการ	เพิ่มประสิทธิภาพ ของกลุ่มอาชีพที่มี อยู่ให้มีความเข้ม แข็งมากขึ้น	สำนักงานปลัด
๒	โครงการสนับสนุนการ ถ่ายทอดเทคโนโลยีเพื่อ การเกษตร	-มีการฝึกอบรมให้ความ รู้แก่เกษตรกร -จัดหาครุภัณฑ์ใช้ในการ ปฏิบัติงานของศูนย์ถ่าย ทอดเทคโนโลยีเพื่อการ เกษตร	กลุ่มเกษตรกรจำนวน ๑ กลุ่ม	๑๐๐,๐๐๐	๑๐๐,๐๐๐	๑๐๐,๐๐๐	๑๐๐,๐๐๐	๑๐๐,๐๐๐	๑ โครงการ	เกษตรกรมีความรู้ เพิ่มมากขึ้น	สำนักงานปลัด
๓	โครงการส่งเสริมอาชีพให้กับ ผู้สูงอายุ ผู้พิการ ผู้ป่วย	เพื่อส่งเสริมอาชีพให้กับผู้สูง อายุ ผู้พิการ ผู้ป่วย ในพื้นที่ รับผิดชอบของอบต. เพื่อฝึก อบรมให้ความรู้ในด้านการ ส่งเสริมอาชีพ และสร้าง รายได้	ผู้สูงอายุ ผู้พิการ ผู้ป่วยและประชาชน ทั่วไปในพื้นที่ของ อบต. จำนวน ๕๐ คน	๑๐๐,๐๐๐	๑๐๐,๐๐๐	๑๐๐,๐๐๐	๑๐๐,๐๐๐	๑๐๐,๐๐๐	๑ โครงการ	ได้ความรู้ในด้าน การประกอบอาชีพ มีรายได้ที่เพิ่มขึ้น มี คุณภาพชีวิตและ การดำรงชีพใน สังคมที่ดีขึ้น	สำนักงานปลัด

ที่	โครงการ	วัตถุประสงค์	เป้าหมาย (ผลผลิตของโครงการ)	งบประมาณ					ตัวชี้วัด (KPI)	ผลที่คาดว่าจะ ได้รับ	หน่วยงาน รับผิดชอบ
				๒๕๖๑ (บาท)	๒๕๖๒ (บาท)	๒๕๖๓ (บาท)	๒๕๖๔ (บาท)	๒๕๖๕ (บาท)			
๔	โครงการส่งเสริมอาชีพให้กับสมาชิกกลุ่มภูตล	-เพื่อสามารถเพิ่มรายได้ให้กับสมาชิกกลุ่ม -เพื่อส่งเสริมความเข้มแข็งเศรษฐกิจรากฐานชุมชน -เพื่อสร้างความมั่นคงด้านอาชีพให้กับสมาชิก -เพื่อสนับสนุนพัฒนาภูมิปัญญาท้องถิ่น	สมาชิกกลุ่มวิสาหกิจชุมชนภูตล ๑๒ หมู่บ้าน	๒๐๐,๐๐๐	๒๐๐,๐๐๐	๒๐๐,๐๐๐	๒๐๐,๐๐๐	๒๐๐,๐๐๐	๑ โครงการ	เป็นการเพิ่มมูลค่าผลิตภัณฑ์และพัฒนาคุณภาพผลิตภัณฑ์และเพิ่มรายได้ให้กับสมาชิกกลุ่ม	สำนักงานปลัด
๕	โครงการจัดแสดงและจำหน่ายสินค้า	-เพื่อจัดหาช่องทางการจำหน่ายผลิตภัณฑ์ของกลุ่ม มีตลาดเป็นของตัวเองที่แน่นอน -เพื่อเป็นอาคารจำหน่ายสินค้า -เพื่อเป็นการบูรณะช่องทางการตลาดให้มั่นคง	เป็นฐานการตลาดที่มั่นคงให้กับสมาชิกกลุ่ม	๓๐๐,๐๐๐	๓๐๐,๐๐๐	๓๐๐,๐๐๐	๓๐๐,๐๐๐	๓๐๐,๐๐๐	๑ โครงการ	สมาชิกและชุมชนมีร้านค้า และสามารถระบายสินค้าของตนเองได้ และสามารถเพิ่มรายได้กับครัวเรือนอย่างยั่งยืน	สำนักงานปลัด
๖	โครงการส่งเสริมร้านค้าชุมชน หมู่ ๓	เพื่อส่งเสริมอาชีพและสร้างรายได้ให้แก่ประชาชน	ประชาชน/นักท่องเที่ยว	๒,๐๐๐,๐๐๐	-	-	-	-	๑ โครงการ	สร้างอาชีพและรายได้ให้แก่ประชาชน	สำนักงานปลัด
๗	โครงการก่อสร้างศูนย์ OTOPI บริเวณริมคลองนาใต้ (สายนาใต้-บ่อตาน) บ้าน นางราตรี วงศ์เมือง หมู่ ๖	เพื่อสร้างรายได้ให้แก่ชุมชนและเป็นแหล่งท่องเที่ยว	๑ โครงการ	๒,๕๐๐,๐๐๐	๒,๕๐๐,๐๐๐	๒,๕๐๐,๐๐๐	๒,๕๐๐,๐๐๐	๒,๕๐๐,๐๐๐	๑ โครงการ	สร้างรายได้แก่ชุมชนและเป็นแหล่งท่องเที่ยว	สำนักงานปลัด/ กองช่าง

ที่	โครงการ	วัตถุประสงค์	เป้าหมาย (ผลผลิตของโครงการ)	งบประมาณ					ตัวชี้วัด (KPI)	ผลที่คาดว่าจะ ได้รับ	หน่วยงาน รับผิดชอบ
				๒๕๖๑ (บาท)	๒๕๖๒ (บาท)	๒๕๖๓ (บาท)	๒๕๖๔ (บาท)	๒๕๖๕ (บาท)			
๘	โครงการก่อสร้างอาคาร จำหน่ายผลิตภัณฑ์พื้นบ้าน และสินค้า OTOP ช้างศูนย์ การเรียนรู้ หมู่ ๙	เพื่อให้ประชาชนใช้ ผลิตภัณฑ์พื้นบ้าน	กว้าง ๑๒ ม. ยาว ๑๒ ม. (รายละเอียดอื่นตามแบบแปลน) จุดเริ่มค่าพิกัด ๔๗P ๔๒๔๕๑๙E, ๙๑๔๒๗๒N ๔๒๔๒๒๐E, ๙๑๔๒๒๗N	๑,๒๐๐,๐๐๐	๑,๒๐๐,๐๐๐	๑,๒๐๐,๐๐๐	๑,๒๐๐,๐๐๐	๑,๒๐๐,๐๐๐	๑ โครงการ	ประชาชนมีที่ จำหน่ายผลิตภัณฑ์ พื้นบ้าน	กองช่าง
๙	โครงการก่อสร้างและปรับ ภูมิทัศน์ อาคารศูนย์บริการ นักท่องเที่ยวและส่งเสริม อาชีพ บ้านวัดเขา หมู่ ๑๐	เพื่อส่งเสริมการ ท่องเที่ยวและส่งเสริม อาชีพ	๑ โครงการ (รายละเอียดอื่นตาม แบบแปลน) จุดเริ่มค่าพิกัด ๘.๒๙๑๒๓๔E, ๙๘.๓๑๐๕๘๐N	๑,๕๐๐,๐๐๐	๑,๕๐๐,๐๐๐	๑,๕๐๐,๐๐๐	๑,๕๐๐,๐๐๐	๑,๕๐๐,๐๐๐	๑ โครงการ	ส่งเสริมการท่องเที่ยว และสร้าง อาชีพ	กองช่าง
รวม	๙ โครงการ			๘,๑๐๐,๐๐๐	๖,๑๐๐,๐๐๐	๖,๑๐๐,๐๐๐	๖,๑๐๐,๐๐๐	๖,๑๐๐,๐๐๐			

รายละเอียดโครงการพัฒนา

แผนพัฒนาท้องถิ่น (พ.ศ. ๒๕๖๑ - ๒๕๖๕)

องค์การบริหารส่วนตำบลโคกกกลอย อำเภอตะกั่วทุ่ง จังหวัดพังงา

ก. ยุทธศาสตร์จังหวัดที่ ๔ : ยกระดับคุณภาพชีวิตที่ดี ความมั่นคงปลอดภัย เพื่อสร้างสังคม ให้มั่นคงและน่าอยู่

ข. ยุทธศาสตร์การพัฒนาขององค์การปกครองส่วนท้องถิ่นในเขตจังหวัดพังงา ที่ ๓ : พัฒนาคุณภาพชีวิตอย่างทั่วถึงและเป็นธรรม

๓. ยุทธศาสตร์ที่ ๓ : ยุทธศาสตร์ด้านกีฬาและนันทนาการ

๓.๑ แผนงาน : เเคะและชุมชน

ที่	โครงการ	วัตถุประสงค์	เป้าหมาย (ผลผลิตของโครงการ)	งบประมาณ					ตัวชี้วัด (KPI)	ผลที่คาดว่าจะ ได้รับ	หน่วยงาน รับผิดชอบ
				๒๕๖๑ (บาท)	๒๕๖๒ (บาท)	๒๕๖๓ (บาท)	๒๕๖๔ (บาท)	๒๕๖๕ (บาท)			
๑	โครงการสร้างสนามเด็กเล่นที่ สนามกีฬาตำบลโคกกกลอย หมู่ที่ ๑๐	เพื่อส่งเสริมให้เด็กและ ประชาชนได้ออกกำลังกาย	พื้นยางพาราพร้อมเครื่องเล่น (รายละเอียดตามแบบและ ปริมาณงาน) พิกัด ๘.๒๙๒๒๗๘N ๙๘.๓๒๖๐๘๖E	-	๑,๐๐๐,๐๐๐	๑,๐๐๐,๐๐๐	๑,๐๐๐,๐๐๐	๑,๐๐๐,๐๐๐	๑ ชุด	เด็ก เยาวชนและ ประชาชนมีคุณภาพ ชีวิตที่ดีขึ้น	กองการศึกษาฯ
รวม	๑ โครงการ			-	๑,๐๐๐,๐๐๐	๑,๐๐๐,๐๐๐	๑,๐๐๐,๐๐๐	๑,๐๐๐,๐๐๐			

รายละเอียดโครงการพัฒนา

แผนพัฒนาท้องถิ่น (พ.ศ. ๒๕๖๑ - ๒๕๖๕)

องค์การบริหารส่วนตำบลโคกกกลอย อำเภอตะกั่วทุ่ง จังหวัดพังงา

ก. ยุทธศาสตร์จังหวัดที่ ๔ : ยกระดับคุณภาพชีวิตที่ดี ความมั่นคงปลอดภัย เพื่อสร้างสังคม ให้มั่นคงและน่าอยู่

ข. ยุทธศาสตร์การพัฒนาขององค์การปกครองส่วนท้องถิ่นในเขตจังหวัดพังงา ที่ ๓ : พัฒนาคุณภาพชีวิตอย่างทั่วถึงและเป็นธรรม

๓. ยุทธศาสตร์ที่ ๓ : ยุทธศาสตร์ด้านกีฬาและนันทนาการ

๓.๒ แผนงาน : การศาสนา วัฒนธรรมและนันทนาการ

ที่	โครงการ	วัตถุประสงค์	เป้าหมาย (ผลผลิตของโครงการ)	งบประมาณ					ตัวชี้วัด (KPI)	ผลที่คาดว่าจะ ได้รับ	หน่วยงาน รับผิดชอบ
				๒๕๖๑ (บาท)	๒๕๖๒ (บาท)	๒๕๖๓ (บาท)	๒๕๖๔ (บาท)	๒๕๖๕ (บาท)			
๑	โครงการติดตั้งเครื่องออกกำลังกายกลางแจ้ง หมู่ที่ ๕	เพื่อส่งเสริมให้เด็กและประชาชนได้ออกกำลังกาย	เครื่องเล่น ๑๕ ชุด (รายละเอียดตามแบบและปริมาณงาน) พิกัด ๘.๒๘๑๒๔๐N ๙๘.๒๘๖๑๑๙E	-	๑,๙๐๐,๐๐๐	๑,๙๐๐,๐๐๐	๑,๙๐๐,๐๐๐	๑,๙๐๐,๐๐๐	๑๕ ชุด	เด็ก เยาวชนและประชาชนมีคุณภาพชีวิตที่ดีขึ้น	กองการศึกษาฯ
๒	โครงการปรับปรุงสนามกีฬาากลางตำบลโคกกกลอย หมู่ที่ ๑๐	เพื่อให้มีสนามกีฬาที่ดีขึ้น เพื่อให้ประชาชนได้ออกกำลังกายและได้มีสุขภาพที่ดี	ก่อสร้างรั้วเหล็กรอบสนามกีฬา , ก่อสร้างระบบระบายน้ำ ,ติดตั้งไฟส่องสนาม,ก่อสร้างเสาธงสนามกีฬา (รายละเอียดตามแบบและปริมาณงาน)	-	๓,๖๕๐,๐๐๐	๓,๖๕๐,๐๐๐	๓,๖๕๐,๐๐๐	๓,๖๕๐,๐๐๐	๑ แห่ง	ใช้ในกิจการของ อบต.โคกกกลอย ประชาชนมีแสงสว่าง และมีความปลอดภัยมากขึ้น	กองการศึกษาฯ
๓	โครงการก่อสร้างหลังคาเครื่องออกกำลังกายสนามกีฬา หมู่ที่ ๑๐	เพื่อให้ประชาชนสามารถออกกำลังกายได้ทุกฤดู	(รายละเอียดตามแบบและปริมาณงาน) พิกัด ๘.๒๙๒๒๗๘N ๙๘.๓๒๖๐๘๖F	-	๔๐๐,๐๐๐	๔๐๐,๐๐๐	๔๐๐,๐๐๐	๔๐๐,๐๐๐	๑ แห่ง	ใช้ในกิจการของ อบต.โคกกกลอย	กองการศึกษาฯ
๔	โครงการก่อสร้างห้องน้ำสนามกีฬาากลางตำบลโคกกกลอย ฝั่งอัมจันทร์ หมู่ที่ ๑๐	เพื่อบริการประชาชน	รายละเอียดตามแบบแปลน อบต.โคกกกลอย	-	๑,๒๐๐,๐๐๐	๑,๒๐๐,๐๐๐	๑,๒๐๐,๐๐๐	๑,๒๐๐,๐๐๐	๑ โครงการ	มีห้องน้ำรองรับผู้ที่มาออกกำลังกาย	กองการศึกษาฯ

ที่	โครงการ	วัตถุประสงค์	เป้าหมาย (ผลผลิตของโครงการ)	งบประมาณ					ตัวชี้วัด (KPI)	ผลที่คาดว่าจะ ได้รับ	หน่วยงาน รับผิดชอบ
				๒๕๖๑ (บาท)	๒๕๖๒ (บาท)	๒๕๖๓ (บาท)	๒๕๖๔ (บาท)	๒๕๖๕ (บาท)			
๕	โครงการก่อสร้างและปรับปรุง ลานกีฬาบ้านท่าปากแหว่ง หมู่ที่ ๑๑	เพื่อให้เด็ก เยาวชน และ ประชาชนในตำบล โคกกลอย ได้สถานที่ออกกำลังกาย	รายละเอียดตามแบบแปลน พิกัด ๘.๒๐๗๕๕๓N ๙๘.๓๑๐๖๑๖E	-	๓๐๐,๐๐๐	๓๐๐,๐๐๐	๓๐๐,๐๐๐	๓๐๐,๐๐๐	๑ โครงการ	เด็ก เยาวชนและ ประชาชนในตำบล โคกกลอยมีคุณภาพ ชีวิตที่ดีขึ้น	กองการศึกษาฯ
๖	โครงการจัดหาวัสดุและอุปกรณ์ การกีฬาตำบลโคกกลอย	เพื่อให้เด็กและเยาวชน มีวัสดุและอุปกรณ์การ กีฬาอย่างเพียงพอ	พื้นที่ตำบลโคกกลอย ๑๓ หมู่บ้าน	๑๕๐,๐๐๐	๑๕๐,๐๐๐	๑๕๐,๐๐๐	๑๕๐,๐๐๐	๑๕๐,๐๐๐	๑ โครงการ	เด็ก และเยาวชนใน โคกกลอย มีวัสดุ อุปกรณ์ และพัฒนา ด้านกีฬา	กองการศึกษาฯ
๗	โครงการก่อสร้างลานกีฬา กลางแจ้งพร้อมเครื่อง ออกกำลังกาย หมู่ ๑-๑๔	เพื่อให้เด็ก เยาวชน ตำบลโคกกลอยได้ร่วม กิจกรรมด้านกีฬาและ ต่อต้านยาเสพติด	พื้นที่ตำบลโคกกลอย ๑๓ หมู่บ้าน	๕,๐๐๐,๐๐๐	๕,๐๐๐,๐๐๐	๕,๐๐๐,๐๐๐	๕,๐๐๐,๐๐๐	๕,๐๐๐,๐๐๐	๑ โครงการ	เด็ก และเยาวชนใน โคกกลอย ได้ร่วมกัน ทำกิจกรรมและห่าง ไกลยาเสพติด	กองการศึกษาฯ
๘	โครงการติดตั้งเครื่องออกกำลังกาย หมู่บ้าน หมู่ที่ ๑๑	เพื่อให้เด็ก เยาวชน และ ประชาชนในตำบล โคกกลอย มีสุขภาพที่ดี	รายละเอียดตามแบบแปลน พิกัด ๘.๒๐๗๕๕๓N ๙๘.๓๑๐๖๑๖E	-	๑,๐๐๐,๐๐๐	๑,๐๐๐,๐๐๐	๑,๐๐๐,๐๐๐	๑,๐๐๐,๐๐๐	๑ โครงการ	เด็ก เยาวชนและ ประชาชนในตำบล โคกกลอยมีคุณภาพ ชีวิตที่ดีขึ้น	กองการศึกษาฯ
๙	โครงการจัดการแข่งขัน ฟุตบอลหมู่บ้าน อบต.โคกกลอยคัพ	เพื่อให้เด็ก เยาวชน และ ประชาชนในตำบล โคกกลอย ได้ร่วม กิจกรรมและห่างไกล ยาเสพติด	เด็ก เยาวชน และประชาชน ในตำบลโคกกลอย		๒๐๐,๐๐๐	๒๐๐,๐๐๐	๒๐๐,๐๐๐	๒๐๐,๐๐๐	๑ โครงการ	เด็ก เยาวชนและ ประชาชนใน ตำบลโคกกลอยมี คุณภาพชีวิตที่ดี ขึ้น	กองการศึกษาฯ
๑๐	โครงการฝึกอบรมการกีฬา ขั้นพื้นฐาน	เพื่อพัฒนาให้เด็กและ เยาวชนได้ฝึกทักษะกีฬา ประเภทต่างๆ	เด็กและเยาวชนในตำบลโคกกลอย	๑๕๐,๐๐๐	๑๕๐,๐๐๐	๑๕๐,๐๐๐	๑๕๐,๐๐๐	๑๕๐,๐๐๐	๑ โครงการ	เด็กและเยาวชนได้รับ การพัฒนาทักษะ ด้านกีฬา	กองการศึกษาฯ

ที่	โครงการ	วัตถุประสงค์	เป้าหมาย (ผลผลิตของโครงการ)	งบประมาณ					ตัวชี้วัด (KPI)	ผลที่คาดว่าจะ ได้รับ	หน่วยงาน รับผิดชอบ
				๒๕๖๑ (บาท)	๒๕๖๒ (บาท)	๒๕๖๓ (บาท)	๒๕๖๔ (บาท)	๒๕๖๕ (บาท)			
๑๑	โครงการจัดการแข่งขัน กีฬาเด็กอนุบาล	เพื่อให้เด็กและเยาวชน ประชาชนตำบลโคกกลอย ได้ร่วมกิจกรรมการแข่งขัน กีฬาประเภทต่างๆ	เด็กระดับปฐมวัยในเขตตำบล โคกกลอย	๑๕๐,๐๐๐	๑๕๐,๐๐๐	๑๕๐,๐๐๐	๑๕๐,๐๐๐	๑๕๐,๐๐๐	๑ โครงการ	เด็กและเยาวชนใน พื้นที่ได้ร่วมกิจกรรม ด้านกีฬาร่วมกัน ส่งเสริมทักษะกีฬา	กองการศึกษาฯ
๑๒	โครงการจัดการแข่งขัน กีฬา-กรีฑานักเรียนตำบล โคกกลอย	เพื่อให้เด็กและเยาวชนใน เขตพื้นที่ตำบลโคกกลอย ได้รับการพัฒนาคุณภาพ ชีวิตและห่างไกลยาเสพติด	พื้นที่ตำบลโคกกลอย ๑๓ หมู่บ้าน	๘๐๐,๐๐๐	๘๐๐,๐๐๐	๘๐๐,๐๐๐	๘๐๐,๐๐๐	๘๐๐,๐๐๐	๑ โครงการ	เขตพื้นที่ตำบล โคกกลอยได้รับการ พัฒนาคุณภาพชีวิต และห่างไกลยาเสพติด	กองการศึกษาฯ
๑๓	โครงการจัดการแข่งขัน ฟุตบอล ๑๑ คน หมู่บ้าน อบต.โคกกลอยคัพ	เพื่อให้เด็กและเยาวชนใน เขตพื้นที่ตำบลโคกกลอย ห่างไกลยาเสพติด	พื้นที่ตำบลโคกกลอย ๑๓ หมู่บ้าน	๓๐๐,๐๐๐	๓๐๐,๐๐๐	๓๐๐,๐๐๐	๓๐๐,๐๐๐	๓๐๐,๐๐๐	๑ โครงการ	เด็กและเยาวชนใน ตำบลโคกกลอยมีชีวิต ที่ดีขึ้น	กองการศึกษาฯ
๑๔	โครงการจัดการแข่งขันฟุตบอล ๗ คน หมู่บ้าน อบต.โคกกลอย ลีกคัพ	เพื่อให้เด็กและเยาวชนใน เขตพื้นที่ตำบลโคกกลอย ได้ร่วมกิจกรรมและห่าง ไกลยาเสพติด	เด็กและเยาวชนในตำบลโคกกลอย	๓๐๐,๐๐๐	๓๐๐,๐๐๐	๓๐๐,๐๐๐	๓๐๐,๐๐๐	๓๐๐,๐๐๐	๑ โครงการ	เด็กและเยาวชนใน ตำบลโคกกลอยมีชีวิต ที่ดีขึ้น	กองการศึกษาฯ
๑๕	โครงการจัดการแข่งขันกีฬา พื้นบ้าน อบต. โคกกลอย	เพื่อให้เด็กและเยาวชน ประชาชนตำบลโคกกลอย ได้ร่วมอนุรักษ์ส่งเสริมกีฬา พื้นบ้านของท้องถิ่น	เด็กและเยาวชนในตำบลโคกกลอย	๒๕๐,๐๐๐	๒๕๐,๐๐๐	๒๕๐,๐๐๐	๒๕๐,๐๐๐	๒๕๐,๐๐๐	๑ โครงการ	เด็กและเยาวชนใน ตำบลโคกกลอยได้ร่วม อนุรักษ์กีฬาพื้นบ้าน และกิจกรรมกับชุมชน	กองการศึกษาฯ
๑๖	โครงการเดินวิ่ง - มินิมาราธอน ตำบลโคกกลอย	เพื่อให้เด็ก เยาวชน และ ประชาชนตำบลโคกกลอย ได้ร่วมกิจกรรมและ ออกกำลังกาย	เด็กและเยาวชนในตำบลโคกกลอย	๑๐๐,๐๐๐	๑๐๐,๐๐๐	๑๐๐,๐๐๐	๑๐๐,๐๐๐	๑๐๐,๐๐๐	๑ โครงการ	เด็ก เยาวชน และ ประชาชน ต.โคก กลอยได้ร่วมกิจกรรม และออกกำลังกาย	กองการศึกษาฯ
๑๗	โครงการฝึกอบรมการกีฬาขั้น พื้นฐาน	เพื่อพัฒนาให้เด็กและ เยาวชนได้ฝึกทักษะกีฬา ประเภทต่างๆ	เด็กและเยาวชนในตำบลโคกกลอย	๕๐,๐๐๐	๕๐,๐๐๐	๕๐,๐๐๐	๕๐,๐๐๐	๕๐,๐๐๐	๑ โครงการ	เด็กและเยาวชนได้รับ การพัฒนาทักษะด้าน กีฬา	กองการศึกษาฯ

ที่	โครงการ	วัตถุประสงค์	เป้าหมาย (ผลผลิตของโครงการ)	งบประมาณ					ตัวชี้วัด (KPI)	ผลที่คาดว่าจะ ได้รับ	หน่วยงาน รับผิดชอบ
				๒๕๖๑ (บาท)	๒๕๖๒ (บาท)	๒๕๖๓ (บาท)	๒๕๖๔ (บาท)	๒๕๖๕ (บาท)			
๑๘	โครงการส่งเสริมการแข่งขันกีฬาประเภทต่างๆ	เพื่อให้เด็ก เยาวชน และประชาชนตำบลโคกกลอยได้ร่วมกิจกรรมการแข่งขันกีฬาประเภทต่างๆ	เด็กและเยาวชนในตำบลโคกกลอย	๕๐๐,๐๐๐	๕๐๐,๐๐๐	๕๐๐,๐๐๐	๕๐๐,๐๐๐	๕๐๐,๐๐๐	๑ โครงการ	เขตพื้นที่ตำบลโคกกลอยได้รับการพัฒนาคุณภาพชีวิตและห่างไกลยาเสพติด	กองการศึกษาฯ
๑๙	โครงการจัดการแข่งขันกีฬาเด็กอนุบาล	เพื่อให้เด็กและเยาวชนประชาชนตำบลโคกกลอยได้ร่วมกิจกรรมการแข่งขันกีฬาประเภทต่างๆ	เด็กระดับปฐมวัยในเขตตำบลโคกกลอย	๑๐๐,๐๐๐	๑๐๐,๐๐๐	๑๐๐,๐๐๐	๑๐๐,๐๐๐	๑๐๐,๐๐๐	๑ โครงการ	เด็กและเยาวชนในเขตพื้นที่ได้ร่วมกิจกรรมด้านกีฬาร่วมกัน ส่งเสริมทักษะด้านกีฬา	กองการศึกษาฯ
๒๐	โครงการจัดการแข่งขันวอลเลย์บอล อบต.โคกกลอยคัพ	เพื่อให้เด็ก เยาวชน และประชาชนตำบลโคกกลอยได้ร่วมกิจกรรมการแข่งขันกีฬาประเภทต่างๆ	เด็กและเยาวชนในตำบลโคกกลอย	๑๕๐,๐๐๐	๑๕๐,๐๐๐	๑๕๐,๐๐๐	๑๕๐,๐๐๐	๑๕๐,๐๐๐	๑ โครงการ	เด็ก เยาวชน และประชาชน ต.โคกกลอยได้ร่วมกิจกรรมและมีทักษะด้านกีฬา	กองการศึกษาฯ
๒๑	โครงการแข่งขันกีฬาชายหาดและพีชชิงแชมป์ตำบลโคกกลอย	เพื่อให้ประชาชนได้ร่วมกันทำกิจกรรมภายในตำบลและประชาสัมพันธ์แหล่งท่องเที่ยว	ประชาชนในเขตตำบลโคกกลอย	๕๐,๐๐๐	๕๐,๐๐๐	๕๐,๐๐๐	๕๐,๐๐๐	๕๐,๐๐๐	๑ โครงการ	ประชาชนได้ร่วมกันทำกิจกรรมในตำบลและรู้จักแหล่งท่องเที่ยวเพิ่มขึ้น	กองการศึกษาฯ
๒๒	อุดหนุนสนับสนุนโครงการแข่งขันฟุตบอลมวลชน อำเภอตะกั่วทุ่งคัพ	เพื่อพัฒนาเครือข่ายนันทนาการ ในระดับอำเภอ	เพื่อสนับสนุนให้กับทางอำเภอตะกั่วทุ่ง	๒๐,๐๐๐	๒๐,๐๐๐	๒๐,๐๐๐	๒๐,๐๐๐	๒๐,๐๐๐	๑ โครงการ	พัฒนาเครือข่ายในระดับอำเภอ	กองการศึกษาฯ
๒๓	โครงการจัดกิจกรรมออกกำลังกายผู้สูงอายุประจำหมู่บ้าน	เพื่อให้ผู้สูงอายุได้ร่วมกันทำกิจกรรมและมีสุขภาพแข็งแรง	ผู้สูงอายุในตำบลโคกกลอย	๕๐,๐๐๐	๕๐,๐๐๐	๕๐,๐๐๐	๕๐,๐๐๐	๕๐,๐๐๐	๑ โครงการ	ผู้สูงอายุมีสุขภาพร่างกายแข็งแรงและร่วมกันทำกิจกรรม	กองสาธารณสุขฯ
๒๔	โครงการก่อสร้างถนนและลานนันทนาการรอบสระน้ำในหมู่บ้านที่ ๕	เพื่อให้ประชาชนได้มีสถานที่ออกกำลังกายและพักผ่อนหย่อนใจ	รายละเอียดตามแบบแปลนก่อสร้าง อบต.โคกกลอย พิกัด ๘.๒๘๒๕๘๗N ๙๘.๒๙๐๘๓๑E	-	๑,๐๐๐,๐๐๐	๑,๐๐๐,๐๐๐	๑,๐๐๐,๐๐๐	๑,๐๐๐,๐๐๐	๑ โครงการ	ประชาชนมีสถานที่ออกกำลังกายและพักผ่อน	กองช่าง/ กองการศึกษาฯ

ที่	โครงการ	วัตถุประสงค์	เป้าหมาย (ผลผลิตของโครงการ)	งบประมาณ					ตัวชี้วัด (KPI)	ผลที่คาดว่าจะ ได้รับ	หน่วยงาน รับผิดชอบ
				๒๕๖๑ (บาท)	๒๕๖๒ (บาท)	๒๕๖๓ (บาท)	๒๕๖๔ (บาท)	๒๕๖๕ (บาท)			
๒๕	โครงการก่อสร้างสนามกีฬา หอนบัว หมู่ ๕	เพื่อเป็นสถานที่ ออกกำลังกายและทำ กิจกรรมต่าง ๆ	๑ โครงการ (รายละเอียดอื่นตามแบบแปลน)	๑,๐๐๐,๐๐๐	๑,๐๐๐,๐๐๐	๑,๐๐๐,๐๐๐	๑,๐๐๐,๐๐๐	๑,๐๐๐,๐๐๐	๑ โครงการ	สถานที่ออกกำลังกายและทำ กิจกรรมต่างๆ	กองช่าง/ กองการ ศึกษาฯ
๒๖	โครงการก่อสร้างและซ่อมแซม สนามกีฬาตำบลโคกกลอย	เพื่อให้ประชาชนได้ทำ กิจกรรมร่วมกัน	(รายละเอียดอื่นตามแบบแปลน) จุดค่าพิกัด ๘.๒๙๒๑๙๖N, ๙๘.๓๒๕๙๘๘๗ (อาคาร อัจฉรย์ สนามไฟส่องสว่าง ลู่วิ่ง)	๕,๐๐๐,๐๐๐	๕,๐๐๐,๐๐๐	๕,๐๐๐,๐๐๐	๕,๐๐๐,๐๐๐	๕,๐๐๐,๐๐๐	๑ โครงการ	ประชาชนได้ทำ กิจกรรมร่วมกัน	กอง การศึกษาฯ
๒๗	โครงการก่อสร้างหลังคาคลุม ลานกีฬาอเนกประสงค์สนาม กีฬากลางตำบลโคกกลอย หมู่ ๑๐	เพื่อสามารถใช้ลาน กีฬาอเนกประสงค์ได้ อย่างมีประสิทธิภาพ	กว้าง ๒๒ ม. ยาว ๓๔ ม. (รายละเอียดอื่นตามแบบแปลน) จุดค่าพิกัด ๘ ๑๗'๓๕.๑๕"N ๙๘ ๑๙'๓๗.๔๗"E	๑,๐๐๐,๐๐๐	๑,๐๐๐,๐๐๐	๑,๐๐๐,๐๐๐	๑,๐๐๐,๐๐๐	๑,๐๐๐,๐๐๐	๑ โครงการ	สามารถใช้ลาน กีฬาอเนกประสงค์ ได้อย่างมี ประสิทธิภาพ	กอง การศึกษาฯ
๒๘	โครงการขยายเขตไฟฟ้า อาคาร สนามกีฬาทุ่งโพธิ์	เพื่อให้ประชาชนที่มาใช้ อาคารสนามกีฬาได้มีไฟฟ้า ใช้ในเวลากลางคืนและช่วย เพิ่มความปลอดภัย	ติดตั้งมิเตอร์ไฟฟ้า/งานปักเสาพาด สาย(รายละเอียดตามปริมาณงาน และแบบแปลนมาตรฐานการไฟฟ้า ส่วนภูมิภาค)จุดพิกัด ๘๒๗๑๓๔๖N ๙๘.๓๓๔๒๘E			๑๒๐,๐๐๐	๑๒๐,๐๐๐	๑๒๐,๐๐๐	๑ โครงการ	ประชาชนมีสถานที่ ออกกำลังกายที่สะดวก สบายมากขึ้น	กอง การศึกษาฯ
๒๙	โครงการขยายเขตประปา อาคาร สนามกีฬาทุ่งโพธิ์	เพื่อให้ประชาชนที่มาใช้ อาคารสนามกีฬาได้มีน้ำใช้	(รายละเอียดตามปริมาณงานและ แบบแปลน)จุดพิกัด ๘๒๗๑๓๔๖N ๙๘.๓๓๔๒๘E(ติดตั้งมิเตอร์ประปา)			๖๐,๐๐๐	๖๐,๐๐๐	๖๐,๐๐๐	๑ โครงการ	ประชาชนที่มาใช้ สนามกีฬา มีน้ำใช้	กอง การศึกษาฯ
๓๐	โครงการขุดบ่อน้ำพร้อมติดตั้ง เครื่องสูบน้ำและงานระบบ ประปาภายในอาคารสนาม กีฬาทุ่งโพธิ์	เพื่อให้ประชาชนที่มาใช้ อาคารสนามกีฬาได้มีน้ำใช้	(รายละเอียดตามปริมาณงานและ แบบแปลน)จุดพิกัด ๘๒๗๑๓๔๖N ๙๘.๓๓๔๒๘E			๑๑๐,๐๐๐	๑๑๐,๐๐๐	๑๑๐,๐๐๐	๑ โครงการ	ประชาชนที่มาใช้ สนามกีฬา มีน้ำใช้	กอง การศึกษาฯ
รวม	๓๐ โครงการ			๑๕,๑๒๐,๐๐๐	๒๔,๗๗๐,๐๐๐	๒๕,๐๖๐,๐๐๐	๒๕,๐๖๐,๐๐๐	๒๕,๐๖๐,๐๐๐			

รายละเอียดโครงการพัฒนา

แผนพัฒนาท้องถิ่น (พ.ศ. ๒๕๖๑ - ๒๕๖๕)

องค์การบริหารส่วนตำบลโคกกลอย อำเภอตะกั่วทุ่ง จังหวัดพังงา

ก. ยุทธศาสตร์จังหวัดที่ ๔ : ยกระดับคุณภาพชีวิตที่ดี ความมั่นคงปลอดภัย เพื่อสร้างสังคม ให้มั่นคงและน่าอยู่

ข. ยุทธศาสตร์การพัฒนาขององค์การปกครองส่วนท้องถิ่นในเขตจังหวัดพังงา ที่ ๓ : พัฒนาคุณภาพชีวิตอย่างทั่วถึงและเป็นธรรม

๔. ยุทธศาสตร์ที่ ๔ : ยุทธศาสตร์ด้านสังคม

๔.๑ แผนงาน : การศึกษา

ที่	โครงการ	วัตถุประสงค์	เป้าหมาย (ผลผลิตของโครงการ)	งบประมาณ					ตัวชี้วัด (KPI)	ผลที่คาดว่าจะ ได้รับ	หน่วยงาน รับผิดชอบ
				๒๕๖๑ (บาท)	๒๕๖๒ (บาท)	๒๕๖๓ (บาท)	๒๕๖๔ (บาท)	๒๕๖๕ (บาท)			
๑	โครงการสายใยรักแห่งครอบครัวอบอุ่น	เพื่อจัดประสบการณ์การเรียนรู้ให้กับเด็กปฐมวัย	เด็กปฐมวัย ศพด.บ้านทำนุ	๑๐๐,๐๐๐	๑๐๐,๐๐๐	๑๐๐,๐๐๐	๑๐๐,๐๐๐	๑๐๐,๐๐๐	๑ โครงการ	เด็กปฐมวัยได้รับประสบการณ์มากขึ้น	กองการศึกษาฯ
รวม	๑ โครงการ			๑๐๐,๐๐๐	๑๐๐,๐๐๐	๑๐๐,๐๐๐	๑๐๐,๐๐๐	๑๐๐,๐๐๐			

รายละเอียดโครงการพัฒนา
แผนพัฒนาท้องถิ่น (พ.ศ. ๒๕๖๑ - ๒๕๖๕)

องค์การบริหารส่วนตำบลโคกกกลอย อำเภอตะกั่วทุ่ง จังหวัดพังงา

ก. ยุทธศาสตร์จังหวัดที่ ๔ : ยกระดับคุณภาพชีวิตที่ดี ความมั่นคงปลอดภัย เพื่อสร้างสังคม ให้มั่นคงและน่าอยู่

ข. ยุทธศาสตร์การพัฒนาขององค์กรปกครองส่วนท้องถิ่นในเขตจังหวัดพังงา ที่ ๓ : พัฒนาคุณภาพชีวิตอย่างทั่วถึงและเป็นธรรม

๔. ยุทธศาสตร์ที่ ๔ : ยุทธศาสตร์ด้านสังคม

๔.๒ แผนงาน : การรักษาความสงบภายใน

ที่	โครงการ	วัตถุประสงค์	เป้าหมาย (ผลผลิตของโครงการ)	งบประมาณ					ตัวชี้วัด (KPI)	ผลที่คาดว่าจะได้รับ	หน่วยงาน รับผิดชอบ
				๒๕๖๑ (บาท)	๒๕๖๒ (บาท)	๒๕๖๓ (บาท)	๒๕๖๔ (บาท)	๒๕๖๕ (บาท)			
๑	โครงการ ๑ ตำบล ๑ คุ้มภัย ๑ คุ้มชีพ	เพื่อช่วยเหลือผู้ประสบภัย ต่างๆ ภายในพื้นที่ - จัดอบรมบุคลากร อาสาสมัคร	มีหน่วยงานช่วยเหลือผู้ ประสบภัย	๑๐๐,๐๐๐	๑๐๐,๐๐๐	๑๐๐,๐๐๐	๑๐๐,๐๐๐	๑๐๐,๐๐๐	๑ โครงการ	ช่วยเหลือผู้ประสบภัย - บุคลากรมีความรู้ ด้านการกู้ภัย	สำนักงานปลัด
๒	โครงการจัดฝึกอบรมป้องกัน ยาเสพติด	เพื่อป้องกันและให้ความรู้ เกี่ยวกับยาเสพติด	๑ โครงการ	๑๐๐,๐๐๐	๑๐๐,๐๐๐	๑๐๐,๐๐๐	๑๐๐,๐๐๐	๑๐๐,๐๐๐	๑ โครงการ	ลดการแพร่ระบาดของของ ยาเสพติด	สำนักงานปลัด
๓	โครงการติดตั้งกล้องวงจร ปิด CCTV บริเวณจุดเสี่ยง ภัย ต่อจากของเดิม	เพื่อบันทึกภาพเหตุการณ์ ที่เกิดขึ้นเป็นหลักฐานทาง กฎหมาย	๑ โครงการ	๑,๐๐๐,๐๐๐	๑,๐๐๐,๐๐๐	๑,๐๐๐,๐๐๐	๑,๐๐๐,๐๐๐	๑,๐๐๐,๐๐๐	๑ โครงการ	ป้องกันและรักษา ความปลอดภัยของ ประชาชน	สำนักงานปลัด
๔	โครงการจัดฝึกอบรมให้ ความรู้ด้านจราจร	เพื่อให้ประชาชนรู้เรื่อง กฎจราจร	๑ โครงการ	๑๐๐,๐๐๐	๑๐๐,๐๐๐	๑๐๐,๐๐๐	๑๐๐,๐๐๐	๑๐๐,๐๐๐	๑ โครงการ	ประชาชนมีความรู้ และปฏิบัติตามกฎ ระเบียบจราจร	สำนักงานปลัด
๕	โครงการป้องกันและบรรเทา สาธารณภัย	เพื่อป้องกันและบรรเทา สาธารณภัย	ประชาชนในเขตพื้นที่รับผิดชอบ ของ อบต.โคกกกลอย	๑๓๐,๐๐๐	๑๓๐,๐๐๐	๑๓๐,๐๐๐	๑๓๐,๐๐๐	๑๓๐,๐๐๐	๑ โครงการ	ป้องกันและบรรเทา สาธารณภัย	สำนักงานปลัด

ที่	โครงการ	วัตถุประสงค์	เป้าหมาย (ผลผลิตของโครงการ)	งบประมาณ					ตัวชี้วัด (KPI)	ผลที่คาดว่าจะได้รับ	หน่วยงาน รับผิดชอบ
				๒๕๖๑ (บาท)	๒๕๖๒ (บาท)	๒๕๖๓ (บาท)	๒๕๖๔ (บาท)	๒๕๖๕ (บาท)			
๖	โครงการฝึกอบรมทบทวน อาสาสมัครป้องกันภัยและ บรรเทาสาธารณภัย	เพื่อให้ผู้เข้ารับการฝึกอบรม ทบทวนมีความรู้ความเข้าใจ เกี่ยวกับการป้องกันภัยฯ	ฝึกอบรมทบทวน อปพร. จำนวน ๑ รุ่น	๓๐๐,๐๐๐	๓๐๐,๐๐๐	๓๐๐,๐๐๐	๓๐๐,๐๐๐	๓๐๐,๐๐๐	๑ โครงการ	ผู้เข้าอบรมมีความเข้าใจ เกี่ยวกับการป้องกัน บรรเทาสาธารณภัย	สำนักงานปลัด
๗	โครงการจัดทำป้าย ประชาสัมพันธ์และบรรเทา สาธารณภัยในเขต อบต.	เพื่อให้ผู้เข้าอบรมมีความรู้ ความเข้าใจเกี่ยวกับป้องกัน ภัยและบรรเทาสาธารณภัย (อปพร.)	๑ โครงการ	๑๐๐,๐๐๐	๑๐๐,๐๐๐	๑๐๐,๐๐๐	๑๐๐,๐๐๐	๑๐๐,๐๐๐	๑ โครงการ	ผู้เข้าอบรมมีความเข้าใจ เกี่ยวกับการป้องกัน บรรเทาสาธารณภัย	สำนักงานปลัด
๘	โครงการอบรมอาสาสมัคร ป้องกันบรรเทาสาธารณภัย (อปพร.)	เพื่อให้ผู้เข้าอบรมมีความรู้ ความเข้าใจเกี่ยวกับป้องกัน ภัยและบรรเทาสาธารณภัย (อปพร.)	๑ โครงการ	๑๕๐,๐๐๐	๑๕๐,๐๐๐	๑๕๐,๐๐๐	๑๕๐,๐๐๐	๑๕๐,๐๐๐	๑ โครงการ	ผู้เข้าอบรมมีความรู้ ความเข้าใจเกี่ยวกับ การป้องกันและบรรเทา สาธารณภัย (อปพร.)	สำนักงานปลัด
๙	หออเดือนภัยสึนามิ หมู่ ๕,๖,๗,๑๑,๑๔	เพื่อให้ประชาชนได้รับข่าว สารการเตือนภัย	หออเดือนภัยสึนามิ	๕๐๐,๐๐๐	๕๐๐,๐๐๐	๕๐๐,๐๐๐	๕๐๐,๐๐๐	๕๐๐,๐๐๐	๑ โครงการ	ประชาชนรับทราบ ข้อมูลข่าวสารอย่าง ทั่วถึงและทันเวลา	สำนักงานปลัด
๑๐	โครงการอบรมด้านอัคคีภัย ให้กับสถานศึกษา	เพื่อให้ผู้เข้าอบรมมีความรู้ ความเข้าใจในการ ป้องกันภัยฯ	๑ โครงการ	๑๐๐,๐๐๐	๑๐๐,๐๐๐	๑๐๐,๐๐๐	๑๐๐,๐๐๐	๑๐๐,๐๐๐	๑ โครงการ	ผู้เข้ารับการฝึกอบรม มีความรู้ความเข้าใจ เกี่ยวกับการป้องกันภัย	สำนักงานปลัด
๑๑	โครงการฝึกอบรมชุมชน พร้อมรับภัยพิบัติ	เพื่อให้ผู้เข้าอบรมมีความรู้ ความเข้าใจในการ ป้องกันภัยฯ	๑ โครงการ	๕๐,๐๐๐	๕๐,๐๐๐	๕๐,๐๐๐	๕๐,๐๐๐	๕๐,๐๐๐	๑ โครงการ	ผู้เข้ารับการฝึกอบรม มีความรู้ความเข้าใจ เกี่ยวกับการป้องกันภัย	สำนักงานปลัด
๑๒	โครงการอบรมด้านอัคคีภัย ให้พนักงาน อบต.	เพื่อให้ผู้เข้าอบรมมีความรู้ ความเข้าใจในการ ป้องกันภัยฯ	๑ โครงการ	๓๐,๐๐๐	๓๐,๐๐๐	๓๐,๐๐๐	๓๐,๐๐๐	๓๐,๐๐๐	๑ โครงการ	ผู้เข้ารับการฝึกอบรม มีความรู้ความเข้าใจ เกี่ยวกับการป้องกันภัย	สำนักงานปลัด
รวม	๑๒ โครงการ			๒,๖๖๐,๐๐๐	๒,๖๖๐,๐๐๐	๒,๖๖๐,๐๐๐	๒,๖๖๐,๐๐๐	๒,๖๖๐,๐๐๐			

รายละเอียดโครงการพัฒนา

แผนพัฒนาท้องถิ่น (พ.ศ. ๒๕๖๑ - ๒๕๖๕)

องค์การบริหารส่วนตำบลโคกกลอย อำเภอตะกั่วทุ่ง จังหวัดพังงา

ก. ยุทธศาสตร์จังหวัดที่ ๔ : ยกระดับคุณภาพชีวิตที่ดี ความมั่นคงปลอดภัย เพื่อสร้างสังคม ให้มั่นคงและน่าอยู่

ข. ยุทธศาสตร์การพัฒนาขององค์การบริหารส่วนท้องถิ่นในเขตจังหวัดพังงา ที่ ๓ : พัฒนาคุณภาพชีวิตอย่างทั่วถึงและเป็นธรรม

๔. ยุทธศาสตร์ที่ ๔ : ยุทธศาสตร์ด้านสังคม

๔.๓ แผนงาน : สร้างความเข้มแข็งของชุมชน

ที่	โครงการ	วัตถุประสงค์	เป้าหมาย (ผลผลิตของโครงการ)	งบประมาณ					ตัวชี้วัด (KPI)	ผลที่คาดว่าจะ ได้รับ	หน่วยงาน รับผิดชอบ
				๒๕๖๑ (บาท)	๒๕๖๒ (บาท)	๒๕๖๓ (บาท)	๒๕๖๔ (บาท)	๒๕๖๕ (บาท)			
๑	โครงการส่งเสริมกระบวนการมีส่วนร่วมของประชาชนในระบอบประชาธิปไตย	เพื่อให้ประชาชนมีความรู้ความเข้าใจในระบอบประชาธิปไตย และมีส่วนร่วมในการขับเคลื่อนการพัฒนาสังคม	ประชาชนในตำบลโคกกลอย	๒๐,๐๐๐	๒๐,๐๐๐	๒๐,๐๐๐	-	-	๑ โครงการ	ประชาชนมีความรู้ความเข้าใจในระบอบประชาธิปไตยมากขึ้น	สำนักงานปลัด
๒	โครงการจัดตั้งระบบประกาศข่าวสารธารณะประจำตำบลโคกกลอย	เพื่อกระจายเสียงไร้สายเผยแพร่ข่าวสารภายในตำบล	๑ โครงการ	๖๕๐,๐๐๐	๖๕๐,๐๐๐	๖๕๐,๐๐๐	๖๕๐,๐๐๐	๖๕๐,๐๐๐	๑ โครงการ	ประชาชนได้รับทราบข้อมูลข่าวสารเพิ่มขึ้น	สำนักงานปลัด
๓	โครงการเสริมสร้างสมรรถนะองค์กรด้านการบริหารจัดการชุมชน	เพื่อเสริมสร้างและพัฒนาผู้นำสตรีให้มีความสามารถในการบริหารจัดการและเป็นแกนหลักในการขับเคลื่อนกิจกรรมในชุมชน	คณะกรรมการพัฒนาสตรีตำบล	๒๐,๐๐๐	๒๐,๐๐๐	๒๐,๐๐๐	๒๐,๐๐๐	๒๐,๐๐๐	๑ โครงการ	คณะกรรมการพัฒนาสตรีตำบลสามารถบริหารจัดการองค์กรได้ มีความสามัคคี และมีใจรักในการทำงาน	สำนักงานปลัด
๔	โครงการจัดทำฐานข้อมูลข่าวสารผู้สูงอายุ, คนพิการ ผู้ด้อยโอกาส ผู้ยากไร้	เพื่อคาดการณ์จำนวน ผู้สูงอายุ คนพิการ ที่ได้รับ เบี้ยยังชีพในพึงงบประมาณถัดไป	จัดทำฐานข้อมูล ทะเบียนประวัติผู้สูงอายุ คนพิการ ในพื้นที่รับผิดชอบ อบต.โคกกลอย	๕,๐๐๐	๕,๐๐๐	๕,๐๐๐	๕,๐๐๐	๕,๐๐๐	๑ โครงการ	ได้รับทราบถึงจำนวน ผู้สูงอายุ คนพิการ ที่ได้รับเบี้ยยังชีพล่วงหน้า	สำนักงานปลัด

ที่	โครงการ	วัตถุประสงค์	เป้าหมาย (ผลผลิตของโครงการ)	งบประมาณ					ตัวชี้วัด (KPI)	ผลที่คาดว่าจะ ได้รับ	หน่วยงาน รับผิดชอบ
				๒๕๖๑ (บาท)	๒๕๖๒ (บาท)	๒๕๖๓ (บาท)	๒๕๖๔ (บาท)	๒๕๖๕ (บาท)			
๕	โครงการคลังปัญญา คิดอย่าง สร้างสรรค์ ตั้งใจพัฒนา ตำบลโคกกลอย	เพื่อระดมความคิดเห็นแนวทางการพัฒนาของตำบลโคกกลอย โดยจัดกิจกรรมแลกเปลี่ยนความคิดเห็น การเสนอแนะ	ประชาชนในตำบลโคกกลอย ๓ เดือน/ครั้ง	๕๐,๐๐๐	๕๐,๐๐๐	๕๐,๐๐๐	๕๐,๐๐๐	๕๐,๐๐๐	๑ โครงการ	ใช้ความคิดเห็นเป็นแนวทางการพัฒนาของตำบลโคกกลอย	สำนักงานปลัด
๖	โครงการสังคมกว้างใหญ่ น้ำใจกว้างกว่า	-เพื่อให้บริการรับฟังความคิดเห็น,วางแผนการพัฒนาส่งเสริมให้ความรู้ในด้าน การให้บริการต่างๆ -เพื่อให้ความรู้ด้านส่งเสริมสุขภาพ,ด้านการมีส่วนร่วม ทางการเมือง,ให้บริการ ด้านการชำระภาษีบำรุง ท้องที่และภาษีอื่นๆ	ประชาชนในพื้นที่รับผิดชอบ ขององค์การบริหารส่วน ตำบลโคกกลอย	๑๐๐,๐๐๐	๑๐๐,๐๐๐	๑๐๐,๐๐๐	๑๐๐,๐๐๐	๑๐๐,๐๐๐	๑ โครงการ	-ประชาชนได้เสนอ ภาพปัญหาความต้องการ การในชุมชน เพื่อจัดทำ แผนสามปี -ประชาชนได้รับความ สะดวกสบายในการ รับบริการรับเบี้ย ยังชีพผู้สูงอายุ ผู้พิการ และการชำระภาษี -เกิดจิตสำนึกในการ มีส่วนร่วมการพัฒนา	สำนักงานปลัด
๗	โครงการเยี่ยมบ้านผู้สูงอายุ คนพิการ ผู้ป่วยเอดส์ ผู้ยากไร้ ผู้ด้อยโอกาส	เพื่อเป็นขวัญและกำลังใจให้กับ ผู้สูงอายุ คนพิการ ผู้ป่วย เอดส์ ผู้ด้อยโอกาส ผู้ยากไร้ ผู้ด้อยโอกาส	ผู้สูงอายุ คนพิการ ผู้ป่วย เอดส์ ผู้ด้อยโอกาส ในพื้นที่ อบต.โคกกลอย	๕๐,๐๐๐	๕๐,๐๐๐	๕๐,๐๐๐	๕๐,๐๐๐	๕๐,๐๐๐	๑ โครงการ	ผู้สูงอายุ คนพิการ ผู้ป่วยเอดส์ ผู้ด้อย โอกาส มีกำลังใจใน การดำรงชีวิต	สำนักงานปลัด
๘	โครงการพัฒนาศักยภาพ ผู้สูงอายุ คนพิการ ผู้ด้อย โอกาส ผู้ยากไร้ ให้มีความ เข้มแข็งพึ่งพาตนเองได้	เพื่อให้ผู้สูงอายุ คนพิการ ผู้ด้อยโอกาส ผู้ยากไร้ มีความเข้ม แข็งพึ่งพาตนเองได้โดยการ เข้มแข็งพึ่งพาตนเองได้ รวมกลุ่มกัน	จัดกิจกรรมให้ความรู้พัฒนา ศักยภาพผู้สูงอายุ คนพิการ ผู้ด้อยโอกาส ผู้ยากไร้ ให้มี ความเข้มแข็งพึ่งพาตนเองได้	๑๐๐,๐๐๐	๑๐๐,๐๐๐	๑๐๐,๐๐๐	๑๐๐,๐๐๐	๑๐๐,๐๐๐	๑ โครงการ	ผู้สูงอายุ คนพิการ ผู้ด้อยโอกาส ผู้ยากไร้ มีความเข้มแข็ง พึ่งพาตนเองได้	สำนักงานปลัด
๙	โครงการปรับปรุงซ่อมแซม บูรณะหอกระจายข่าวประจำ หมู่บ้าน	เพื่อให้ประชาชนได้รับ ทราบข่าวสารข้อมูลทาง ราชการได้มากขึ้น	หอกระจายข่าวใช้งานได้ ตามปกติ	๓๐๐,๐๐๐	๓๐๐,๐๐๐	๓๐๐,๐๐๐	๓๐๐,๐๐๐	๓๐๐,๐๐๐	หอกระจายข่าว	ประชาชนรับทราบ ข้อมูลข่าวสารอย่าง ทั่วถึง	สำนักงานปลัด

ที่	โครงการ	วัตถุประสงค์	เป้าหมาย (ผลผลิตของโครงการ)	งบประมาณ					ตัวชี้วัด (KPI)	ผลที่คาดว่าจะ ได้รับ	หน่วยงาน รับผิดชอบ
				๒๕๖๑ (บาท)	๒๕๖๒ (บาท)	๒๕๖๓ (บาท)	๒๕๖๔ (บาท)	๒๕๖๕ (บาท)			
๑๐	โครงการก่อสร้างหอกระจาย ข่าวหมู่บ้าน ทุกหมู่บ้าน	เพื่อประชาชนได้รับข่าวสารจาก ทางราชการได้สะดวกขึ้น	๑ โครงการ	๕๐๐,๐๐๐	๕๐๐,๐๐๐	๕๐๐,๐๐๐	๕๐๐,๐๐๐	๕๐๐,๐๐๐	๑ โครงการ	ประชาชนรับทราบ ข้อมูลข่าวสารอย่าง ทั่วถึง	สำนักงานปลัด
๑๑	โครงการ อบต. สัญจร	เพื่อออกให้บริการและ เผยแพร่ข้อมูลข่าวสารของอบต.	จำนวน ๑๓ ครั้ง	๑๓๐,๐๐๐	๑๓๐,๐๐๐	๑๓๐,๐๐๐	๑๓๐,๐๐๐	๑๓๐,๐๐๐	๑ โครงการ	ประชาชนได้รับรู้ ข้อมูลข่าวสารของ อบต.	สำนักงานปลัด
๑๒	โครงการแลกเปลี่ยนเรียนรู้ วิถีทางเลือกผู้สูงอายุตำบล โคกกลอย	เพื่อสร้างความเข้มแข็งของชมรม ผู้สูงอายุตำบลโคกกลอย	ชมรมผู้สูงอายุในตำบล โคกกลอย	๔๐๐,๐๐๐	๔๐๐,๐๐๐	๔๐๐,๐๐๐	๔๐๐,๐๐๐	๔๐๐,๐๐๐	๑ โครงการ	ชมรมผู้สูงอายุมี ความเข้มแข็งขึ้น	สำนักงานปลัด
๑๓	อุดหนุนโครงการป้องกันและ แก้ปัญหายาเสพติด	เพื่อลดปัญหาการแพร่ระบาดของ ยาเสพติดในหมู่บ้าน/ชุมชน สถาน ศึกษาและสถานประกอบการ ต่างๆ เพื่อค้นหาผู้ค้า ผู้เสพและ ผู้มีพฤติกรรมเกี่ยวข้องกับ ยาเสพติด	ประชาชนในพื้นที่อำเภอ ตะกั่วทุ่งทุกอำเภอ	๒๐,๐๐๐	๒๐,๐๐๐	๒๐,๐๐๐	๒๐,๐๐๐	๒๐,๐๐๐	๑ โครงการ	การแพร่ระบาด ของยาเสพติดใน หมู่บ้าน/ชุมชน สถานศึกษา สถานประกอบ การ ลดลง	สำนักงานปลัด
๑๔	อุดหนุนโครงการจัดพิธีเฉลิม พระเกียรติ	เพื่อเทิดทูนพระเกียรติคุณและ แสดงออกถึงความจงรักภักดีต่อ สถาบันพระมหากษัตริย์	ข้าราชการ/ประชาชน/ เด็ก/ภาคเอกชน ในพื้นที่ อำเภอตะกั่วทุ่ง	๒๐,๐๐๐	๒๐,๐๐๐	๓๐,๐๐๐	๓๐,๐๐๐	๓๐,๐๐๐	๑ โครงการ	ภาครัฐ/เอกชน ได้ร่วมกันแสดง ความรักต่อ สถาบันพระ มหากษัตริย์	สำนักงานปลัด
๑๕	โครงการรณรงค์รักษาความ เป็นระเบียบเรียบร้อยบนทาง เท้าและทางสัญจร	เพื่อให้ประชาชนมีส่วนร่วม ในการรักษาความเป็น ระเบียบเรียบร้อย	ประชาชนในตำบลโคกกลอย	-	๓๐,๐๐๐	๓๐,๐๐๐	๓๐,๐๐๐	๓๐,๐๐๐	๑ โครงการ	ประชาชนมีส่วน ร่วมในการรักษา ความเรียบร้อย	กอง สาธารณสุขฯ

ที่	โครงการ	วัตถุประสงค์	เป้าหมาย (ผลผลิตของโครงการ)	งบประมาณ					ตัวชี้วัด (KPI)	ผลที่คาดว่าจะ ได้รับ	หน่วยงาน รับผิดชอบ
				๒๕๖๑ (บาท)	๒๕๖๒ (บาท)	๒๕๖๓ (บาท)	๒๕๖๔ (บาท)	๒๕๖๕ (บาท)			
๑๖	อุดหนุนโครงการพัฒนาส่งเสริมรวมข้อมูลข่าวสารการจัดซื้อจัดจ้างและสนับสนุนขององค์กรปกครองส่วนท้องถิ่น อำเภอตะกั่วทุ่ง จังหวัดพังงา	เพื่อเป็นศูนย์รวมข้อมูลข่าวสารและการซื้อหรือการจ้างฯ เป็นสถานที่กลางของอำเภอ อุดหนุนให้องค์การบริหารส่วนตำบลถ้ำ	ข้อมูลข่าวสารการจัดซื้อจัดจ้างขององค์การบริหารส่วนตำบลระดับอำเภอ ที่ว่าการอำเภอตะกั่วทุ่ง	๒๕,๐๐๐	๒๕,๐๐๐	๒๕,๐๐๐	๒๕,๐๐๐	๒๕,๐๐๐	๑ โครงการ	มีผู้ดูแลจัดเก็บเอกสารความสะอาดศูนย์ข้อมูลข่าวสารการจ้างของ อปท. ระดับจังหวัด	กองคลัง
๑๗	โครงการติดตั้งเสียงตามสายประจำหมู่บ้าน	เพื่อประชาสัมพันธ์ให้แก่ประชาชน	๑ โครงการ	๓,๖๐๐,๐๐๐	๓,๖๐๐,๐๐๐	๓,๖๐๐,๐๐๐	๓,๖๐๐,๐๐๐	๓,๖๐๐,๐๐๐	๑ โครงการ	ประชาสัมพันธ์ข่าวสารทั่วไปและภัยสาธารณะ	สำนักงานปลัด/กองช่าง
รวม	๑๗ โครงการ			๕,๙๙๐,๐๐๐	๖,๐๒๐,๐๐๐	๖,๐๓๐,๐๐๐	๖,๐๑๐,๐๐๐	๖,๐๑๐,๐๐๐			

รายละเอียดโครงการพัฒนา

แผนพัฒนาท้องถิ่น (พ.ศ. ๒๕๖๑ - ๒๕๖๕)

องค์การบริหารส่วนตำบลโคกกลอย อำเภอตะกั่วทุ่ง จังหวัดพังงา

ก. ยุทธศาสตร์จังหวัดที่ ๔ : ยกระดับคุณภาพชีวิตที่ดี ความมั่นคงปลอดภัย เพื่อสร้างสังคม ให้มั่นคงและน่าอยู่

ข. ยุทธศาสตร์การพัฒนาขององค์การปกครองส่วนท้องถิ่นในเขตจังหวัดพังงา ที่ ๓ : พัฒนาคุณภาพชีวิตอย่างทั่วถึงและเป็นธรรม

๔. ยุทธศาสตร์ที่ ๔ : ยุทธศาสตร์ด้านสังคม

๔.๔ แผนงาน : งบกลาง

ที่	โครงการ	วัตถุประสงค์	เป้าหมาย (ผลผลิตของโครงการ)	งบประมาณ					ตัวชี้วัด (KPI)	ผลที่คาดว่าจะ ได้รับ	หน่วยงาน รับผิดชอบ
				๒๕๖๑ (บาท)	๒๕๖๒ (บาท)	๒๕๖๓ (บาท)	๒๕๖๔ (บาท)	๒๕๖๕ (บาท)			
๑	อุดหนุนโครงการสนับสนุนการเสริมสร้างสวัสดิการทางสังคมให้แก่คนพิการหรือทุพพลภาพและเบี้ยยังชีพผู้สูงอายุ เบี้ยยังชีพผู้ป่วยเอดส์ (หนังสือสั่งการ ด่วนที่สุดที่มท๘๙๑.๓ /ว๑๕๐๒ ลงวันที่ ๒ สิงหาคม ๒๕๕๙)	เพื่อรองรับการจัดสวัสดิการให้แก่ผู้พิการหรือทุพพลภาพและผู้สูงอายุ ผู้ป่วยเอดส์	จัดสวัสดิการให้แก่ผู้พิการหรือทุพพลภาพ และผู้สูงอายุ ผู้ป่วยเอดส์	๑๔,๐๐๐,๐๐๐	๑๕,๐๐๐,๐๐๐	๑๖,๐๐๐,๐๐๐	๑๗,๐๐๐,๐๐๐	๑๗,๐๐๐,๐๐๐	๑ โครงการ	รองรับการจัดสวัสดิการให้แก่ผู้พิการหรือทุพพลภาพและผู้สูงอายุ ผู้ป่วยเอดส์	สำนักงานปลัด
๒	อุดหนุนสมทบงบประมาณกองทุนการชุมชนตำบลโคกกลอย (อุดหนุนงบประมาณตามหนังสือ ด่วนที่สุด มท๐๘๙๑.๔/ว๒๕๐๒ ลงวันที่ ๒๐ สิงหาคม ๒๕๕๓ เรื่องแนวทางสนับสนุนการดำเนินงานกองทุนสวัสดิการชุมชนขององค์การปกครอง	เพื่ออุดหนุนสมทบงบประมาณกับกองทุนสวัสดิการชุมชนตำบลโคกกลอย	จำนวน ๑ แห่ง กองทุนสวัสดิการชุมชน	๕๐,๐๐๐	๕๐,๐๐๐	๕๐,๐๐๐	๕๐,๐๐๐	๕๐,๐๐๐	๑ โครงการ	การดำเนินงานกองทุนสวัสดิการชุมชนตำบลโคกกลอยมีประสิทธิภาพและประสิทธิผลเพิ่มมากขึ้น	สำนักงานปลัด
รวม	๒ โครงการ			๑๔,๐๕๐,๐๐๐	๑๕,๐๕๐,๐๐๐	๑๖,๐๕๐,๐๐๐	๑๗,๐๕๐,๐๐๐	๑๗,๐๕๐,๐๐๐			

รายละเอียดโครงการพัฒนา

แผนพัฒนาท้องถิ่น (พ.ศ. ๒๕๖๑ - ๒๕๖๕)

องค์การบริหารส่วนตำบลโคกกกลอย อำเภอตะกั่วทุ่ง จังหวัดพังงา

ก. ยุทธศาสตร์จังหวัดที่ ๓ : สร้างเสริมระบบการจัดการทรัพยากรธรรมชาติสิ่งแวดล้อม ให้มีประสิทธิภาพและสมดุล

ข. ยุทธศาสตร์การพัฒนาขององค์กรปกครองส่วนท้องถิ่นในเขตจังหวัดพังงา ที่ ๑ : พัฒนาการท่องเที่ยวเชิงนิเวศและเชิงประวัติศาสตร์

๕. ยุทธศาสตร์ที่ ๕ : ยุทธศาสตร์ด้านทรัพยากรธรรมชาติและสิ่งแวดล้อม

๕.๑ แผนงาน : บริหารงานทั่วไป

ที่	โครงการ	วัตถุประสงค์	เป้าหมาย (ผลผลิตของโครงการ)	งบประมาณ					ตัวชี้วัด (KPI)	ผลที่คาดว่าจะ ได้รับ	หน่วยงาน รับผิดชอบ
				๒๕๖๑ (บาท)	๒๕๖๒ (บาท)	๒๕๖๓ (บาท)	๒๕๖๔ (บาท)	๒๕๖๕ (บาท)			
๑	โครงการปลูกป่า	เพื่อเพิ่มทรัพยากรป่าไม้ให้ มากขึ้น	จัดกิจกรรมปลูกป่า จำนวน ๑ ครั้ง	๑๐๐,๐๐๐	๑๐๐,๐๐๐	๑๐๐,๐๐๐	๑๐๐,๐๐๐	๑๐๐,๐๐๐	๑ โครงการ	เพิ่มทรัพยากรป่าไม้ ให้มากขึ้น	สำนักงานปลัด
รวม	๑ โครงการ			๑๐๐,๐๐๐	๑๐๐,๐๐๐	๑๐๐,๐๐๐	๑๐๐,๐๐๐	๑๐๐,๐๐๐			

รายละเอียดโครงการพัฒนา

แผนพัฒนาท้องถิ่น (พ.ศ. ๒๕๖๑ - ๒๕๖๕)

องค์การบริหารส่วนตำบลโคกกลอย อำเภอตะกั่วทุ่ง จังหวัดพังงา

ก. ยุทธศาสตร์จังหวัดที่ ๓ : สร้างเสริมระบบการจัดการทรัพยากรธรรมชาติสิ่งแวดล้อม ให้มีประสิทธิภาพและสมดุล

ข. ยุทธศาสตร์การพัฒนาขององค์การปกครองส่วนท้องถิ่นในเขตจังหวัดพังงา ที่ ๑ : พัฒนาการท่องเที่ยวเชิงนิเวศและเชิงประวัติศาสตร์

๕. ยุทธศาสตร์ที่ ๕ : ยุทธศาสตร์ด้านทรัพยากรธรรมชาติและสิ่งแวดล้อม

๕.๒ แผนงาน : เคหะและชุมชน

ที่	โครงการ	วัตถุประสงค์	เป้าหมาย (ผลผลิตของโครงการ)	งบประมาณ					ตัวชี้วัด (KPI)	ผลที่คาดว่าจะ ได้รับ	หน่วยงาน รับผิดชอบ
				๒๕๖๑ (บาท)	๒๕๖๒ (บาท)	๒๕๖๓ (บาท)	๒๕๖๔ (บาท)	๒๕๖๕ (บาท)			
๑	โครงการท้องถิ่นสวย ด้วยมือเรา	เพื่อจัดกิจกรรม ในการ รณรงค์สร้างจิตสำนึกให้ ทุกภาคส่วน ร่วมกันดูแล ความสะอาดและความ เป็นระเบียบเรียบร้อยของ บ้านเมือง	องค์การบริหารส่วนตำบลโคก กลอยจัดกิจกรรมร่วมกับภาคี เครือข่ายกลุ่มธุรกิจโรงแรม กลุ่ม บริษัทเอกชนในพื้นที่ร่วมประชา สัมพันธ์และทำกิจกรรมเพื่อขับ เคลื่อนการสร้างเมืองโคกกลอย เป็นโคกกลอยเมืองสวยงาม	-	-	๕๐,๐๐๐	๕๐,๐๐๐	๕๐,๐๐๐	๒ กิจกรรม	สภาพแวดล้อม ถนน สถานที่ สาธารณะ มีความสะอาด เรียบร้อย สวยงาม	กอง สาธารณสุขฯ
๒	โครงการสำรวจ ศึกษาและ ออกแบบระบบบำบัด น้ำเสีย	เพื่อสามารถนำน้ำทิ้ง ไปใช้ประโยชน์ได้มากขึ้น	จ้างสำรวจ ศึกษาออกแบบ	๒,๐๐๐,๐๐๐	๒,๐๐๐,๐๐๐	๒,๐๐๐,๐๐๐	๒,๐๐๐,๐๐๐	๒,๐๐๐,๐๐๐	๑ โครงการ	-น้ำเสียจากสถาน ประกอบการและชุม ชนได้รับการบำบัด ลด ปัญหามลภาวะน้ำเสีย ท้องถิ่นมีสภาพแวดล้อม ที่ดี	กอง สาธารณสุขฯ
๓	โครงการปรับปรุงภูมิทัศน์ บริเวณป่ากูโบร์ หมู่ ๑๔	เพื่อให้เกิดความร่มรื่น สวยงาม	ปรับปรุงภูมิทัศน์บริเวณป่ากูโบร์	๑,๐๐๐,๐๐๐	๑,๐๐๐,๐๐๐	๑,๐๐๐,๐๐๐	๑,๐๐๐,๐๐๐	๑,๐๐๐,๐๐๐	๑ โครงการ	เกิดความร่มรื่น สวยงาม	กองช่าง

ที่	โครงการ	วัตถุประสงค์	เป้าหมาย (ผลผลิตของโครงการ)	งบประมาณ					ตัวชี้วัด (KPI)	ผลที่คาดว่าจะ ได้รับ	หน่วยงาน รับผิดชอบ
				๒๕๖๑ (บาท)	๒๕๖๒ (บาท)	๒๕๖๓ (บาท)	๒๕๖๔ (บาท)	๒๕๖๕ (บาท)			
๔	โครงการลดปริมาณขยะ แบบครบวงจร	-สร้างจิตสำนึกการ อนุรักษ์สิ่งแวดล้อมให้ เกิดแก่ชุมชน -เพื่อลดภาระค่าใช้จ่าย ในการจัดการขยะมูล ฝอยของ อบต.โคกกกลอย -เพื่อสร้างรายได้เสริม จากขยะแก้มูบ้าน -เพื่อลดแหล่งเพาะพันธุ์ ของสัตว์พาหะนำโรค และภาวะมลพิษ	-ดำเนินการลดและแยกขยะ จากแหล่งกำเนิด -จัดอบรมให้ความรู้เกี่ยวกับ การแยกขยะ -รณรงค์ให้ทำการคัดแยกขยะ -จัดหา/จัดทำสำหรับทิ้งขยะ และภาชนะรองรับขยะ มูลฝอย -จัดทำกิจกรรมยกย่องแก่ผู้ ให้ความร่วมมือในการคัดแยก ขยะ/นำร่อง -กิจกรรมอื่นๆ ที่สนับสนุน และเกี่ยวข้องกับโครงการ	๒๕๐,๐๐๐	๒๘๐,๐๐๐	๓๑๐,๐๐๐	๓๔๐,๐๐๐	๓๕๐,๐๐๐	๑ โครงการ	-ประชาชนมีส่วนร่วม ลดและแยกขยะ -ลดภาระค่าใช้จ่ายใน การจัดการขยะของ อบต.โคกกกลอย -ลดภาวะมลพิษ -ประชาชนที่อยู่อาศัย อยู่ในเขตพื้นที่ อบต. โคกกกลอย มีสุขภาพ อนามัยที่ดี	กอง สาธารณสุขฯ
๕	โครงการสร้างกระบวนการ มีส่วนร่วมในการรักษา สิ่งแวดล้อม	เพื่อส่งเสริม สนับสนุน ให้เด็ก เยาวชน และ ประชาชนมีจิตสำนึก และร่วมกันรักษา สิ่งแวดล้อม	สร้างกระบวนการ การมีส่วน ร่วมในการรักษาสิ่งแวดล้อม โดยจัด -พัฒนารักษาความสะอาด สาธารณะ (Big Cleaning) หาดเขาปีหลายและหาดนาใต้ -พัฒนารักษาความสะอาด สาธารณะ ของหมู่บ้าน เช่น ศาลา ฯลฯ -กิจกรรมอื่นๆ ที่เกี่ยวข้อง กับการรักษาสิ่งแวดล้อม	๑๕๐,๐๐๐	๑๕๐,๐๐๐	๑๕๐,๐๐๐	๑๕๐,๐๐๐	๑๕๐,๐๐๐	๑ โครงการ	-บ้านเมืองเกิดความ สะอาดเป็นระเบียบ เรียบร้อย -ประชาชน/เยาวชน ได้มีส่วนร่วมในการ รักษาสิ่งแวดล้อมของ อบต.โคกกกลอย	กอง สาธารณสุขฯ

ที่	โครงการ	วัตถุประสงค์	เป้าหมาย (ผลผลิตของโครงการ)	งบประมาณ					ตัวชี้วัด (KPI)	ผลที่คาดว่าจะ ได้รับ	หน่วยงาน รับผิดชอบ
				๒๕๖๑ (บาท)	๒๕๖๒ (บาท)	๒๕๖๓ (บาท)	๒๕๖๔ (บาท)	๒๕๖๕ (บาท)			
๖	โครงการศูนย์เรียนรู้ด้าน สิ่งแวดล้อมในโรงเรียน	- เพื่อให้มีการพัฒนา ระบบการจัดการสิ่ง แวดล้อมในโรงเรียน - เพื่อปลูกจิตสำนึกและ ส่งเสริมให้นักเรียน มีกิจกรรมด้านสิ่งแวดล้อม	- ปรับปรุงภูมิทัศน์ทางการ จัดการสิ่งแวดล้อม - จัดทำสื่อ - จัดประกวด - กิจกรรมอื่นๆ ที่ส่งเสริมการ ทำโครงการ	๕๐,๐๐๐	๕๐,๐๐๐	๕๐,๐๐๐	๕๐,๐๐๐	๕๐,๐๐๐	๑ โครงการ	- สถานศึกษามีศูนย์ เรียนรู้ด้านสิ่งแวดล้อม - นักเรียนและประชาชน ได้ศึกษาและเรียนรู้ สิ่งแวดล้อม	กอง สาธารณสุขฯ
๗	โครงการจังหวัดสะอาด	- เพื่อลดปริมาณขยะที่ เข้าสู่ระบบกำจัดปลายทาง - เพื่อส่งเสริมส่วนราช การ สถานศึกษา ศาสนสถาน ภาคเอกชน สถานประกอบการ หมู่บ้าน/ชุมชน ให้มี การลดและการคัดแยก ขยะ	- แต่งตั้งคณะทำงานด้านการ บริหารจัดการขยะมูลฝอย ชุมชน "จังหวัดสะอาด" - รวบรวม/วิเคราะห์ ข้อมูลขยะมูล ฝอยที่เกิดขึ้นในพื้นที่และจัดทำ ฐานข้อมูลขยะมูลฝอย เพื่อเป็น ฐานข้อมูลขยะมูลฝอย - จัดทำแผนปฏิบัติการระดับอปท เพื่อกำหนดภารกิจการปฏิบัติงาน - จัดทำแผนปฏิบัติการระดับ อปท.เพื่อขับเคลื่อนเป้าหมาย/ ตัวชี้วัด - จัดตั้งจุดรวบรวมขยะมูลฝอย อันตรายในหมู่บ้าน/ชุมชน อย่างน้อย ๑ จุด - สนับสนุนทรัพยากรทางด้าน ข้อมูลองค์ความรู้ งบประมาณ ให้กับหมู่บ้าน/ชุมชน - กิจกรรมอื่นๆ ที่สนับสนุน การดำเนินโครงการ/กิจกรรม	๑๓๐,๐๐๐	๑๓๐,๐๐๐	๑๓๐,๐๐๐	๑๓๐,๐๐๐	๑๓๐,๐๐๐	๑ โครงการ	- ปริมาณขยะมูลฝอย เข้าสู่ระบบกำจัดปลาย ทางลดลง ร้อยละ ๕ เมื่อเปรียบเทียบกับ ๑ ปีย้อนหลัง - ร้อยละ ๑๐๐ ของ ส่วนราชการ สถาน ศึกษา ศาสนสถาน ภาคเอกชน และสถาน ประกอบการจัดกิจ กรรมลด/คัดแยกขยะ - ร้อยละ ๔๐ ของหมู่บ้าน/ชุมชน ในพื้นที่ สามารถเป็นต้นแบบ การลดและคัดแยกขยะ - ร้อยละ ๑๐๐ ของ หมู่บ้าน/ชุมชน มีการ จัดตั้งจุดรวบรวมขยะ อันตรายของชุมชน	กอง สาธารณสุขฯ

ที่	โครงการ	วัตถุประสงค์	เป้าหมาย (ผลผลิตของโครงการ)	งบประมาณ					ตัวชี้วัด (KPI)	ผลที่คาดว่าจะ ได้รับ	หน่วยงาน รับผิดชอบ
				๒๕๖๑ (บาท)	๒๕๖๒ (บาท)	๒๕๖๓ (บาท)	๒๕๖๔ (บาท)	๒๕๖๕ (บาท)			
๘	โครงการท้องถิ่นไทยใส่ใจ ความสะอาด คนในชาติ มีความสุข	- เพื่อสร้างจิตสำนึกและ ส่งเสริมให้มีกิจกรรมใน การรักษาความสะอาด ถนนสาธารณะ/ห้องสุขา/ ตลาด/สถานที่ท่องเที่ยว/ ภาชนะใส่มูลฝอย/ รถยนต์ขนส่งมูลฝอย	- ทำความสะอาดถนน สาธารณะ/ห้องสุขา/ตลาด/ สถานที่ท่องเที่ยว/ภาชนะใส่ มูลฝอย/รถยนต์ขนส่งมูลฝอย - กิจกรรมอื่นๆ ที่สนับสนุน การดำเนินโครงการ/กิจกรรม	๑๕,๐๐๐	๑๕,๐๐๐	๑๕,๐๐๐	๑๕,๐๐๐	๑๕,๐๐๐	๑ โครงการ	- ถนนสาธารณะที่อยู่ ในความรับผิดชอบ สะอาด - ห้องสุขาสาธารณะใน ความรับผิดชอบสะอาด - ตลาดในความรับ ผิดชอบสะอาดไม่มีสิ่ง ปฏิกูลหรือมูลฝอย - สถานที่ท่องเที่ยว มี การจัดสถานที่ทิ้งขยะ เพียงพอ - จัดทำความสะอาด ภาชนะใส่มูลฝอยและ รถยนต์ขนส่งมูลฝอย	กอง สาธารณสุข
๙	โครงการก่อสร้างสะพาน ทางเท้าป่าชายเลนสารสิน เชิงนิเวศ หมู่ ๗	เพื่อการศึกษาระบบ นิเวศป่าชายเลน ส่งเสริมการท่องเที่ยว	๑ โครงการ (รายละเอียดอื่นตาม แบบแปลน) จุดเริ่มค่าพิกัด ๔๗P ๔๒๒๙๐๖E, ๙๐๗๒๘๐N	๑๐,๐๐๐,๐๐๐	๑๐,๐๐๐,๐๐๐	๑๐,๐๐๐,๐๐๐	๑๐,๐๐๐,๐๐๐	๑๐,๐๐๐,๐๐๐	๑ โครงการ	เป็นแหล่งศึกษา ระบบนิเวศป่า ชายเลน ส่งเสริม การท่องเที่ยว	กองช่าง/ สำนักงาน ปลัด
๑๐	โครงการปรับปรุงภูมิทัศน์ข้าง ถนนจากเขต อบต.-สนามกีฬา หมู่ ๑๓	เพื่อให้ภูมิทัศน์สองข้าง ทางมีความสวยงาม	๑ โครงการ (รายละเอียดอื่นตาม แบบแปลน) จุดเริ่มค่าพิกัด ๔๗P ๔๒๔๕๔๕E, ๙๑๕๕๑๓N จุดสิ้นสุดค่าพิกัด ๔๗P ๔๒๕๘๔๗E, ๙๑๖๕๗๐N	๒,๐๐๐,๐๐๐	๒,๐๐๐,๐๐๐	๒,๐๐๐,๐๐๐	๒,๐๐๐,๐๐๐	๒,๐๐๐,๐๐๐	๑ โครงการ	ภูมิทัศน์สองข้าง ทางมีความสวยงาม และสะอาด	กองช่าง
รวม	๑๐ โครงการ			๑๕,๕๙๕,๐๐๐	๑๕,๖๒๕,๐๐๐	๑๕,๗๐๕,๐๐๐	๑๕,๗๓๕,๐๐๐	๑๕,๗๓๕,๐๐๐			

รายละเอียดโครงการพัฒนา

แผนพัฒนาท้องถิ่น (พ.ศ. ๒๕๖๑ - ๒๕๖๕)

องค์การบริหารส่วนตำบลโคกกกลอย อำเภอตะกั่วทุ่ง จังหวัดพังงา

ก. ยุทธศาสตร์จังหวัดที่ ๔ : ยกระดับคุณภาพชีวิตที่ดี ความมั่นคงปลอดภัย เพื่อสร้างสังคมให้มั่นคงและน่าอยู่

ข. ยุทธศาสตร์การพัฒนาขององค์การปกครองส่วนท้องถิ่นในเขตจังหวัดพังงา ที่ ๓ : พัฒนาคุณภาพชีวิตอย่างทั่วถึงและเป็นธรรม

๖. ยุทธศาสตร์ที่ ๖ : ยุทธศาสตร์ด้านสาธารณสุขและคุณภาพชีวิต

๖.๑ แผนงาน : สาธารณสุข

ที่	โครงการ	วัตถุประสงค์	เป้าหมาย (ผลผลิตของโครงการ)	งบประมาณ					ตัวชี้วัด (KPI)	ผลที่คาดว่าจะ ได้รับ	หน่วยงาน รับผิดชอบ
				๒๕๖๑ (บาท)	๒๕๖๒ (บาท)	๒๕๖๓ (บาท)	๒๕๖๔ (บาท)	๒๕๖๕ (บาท)			
๑	โครงการก่อสร้างเมรุทุ่งโพธิ์ไร่ มลภาวะและปรับปรุงภูมิทัศน์ ป่าช้าทุ่งโพธิ์สาธารณสุขประโยชน์	เพื่อลดมลพิษในอากาศ	รายละเอียดตามแบบแปลนอบต. พิกัด ๔๗P๔๒๒๕๐๕E ๙๑๕๒๓๗N	๕,๐๐๐,๐๐๐	๕,๐๐๐,๐๐๐	๕,๐๐๐,๐๐๐	๕,๐๐๐,๐๐๐	๕,๐๐๐,๐๐๐	๑ โครงการ	ลดมลพิษใน อากาศ	กอง สาธารณสุขฯ
รวม	โครงการ			๕,๐๐๐,๐๐๐	๕,๐๐๐,๐๐๐	๕,๐๐๐,๐๐๐	๕,๐๐๐,๐๐๐	๕,๐๐๐,๐๐๐			

รายละเอียดโครงการพัฒนา

แผนพัฒนาท้องถิ่น (พ.ศ. ๒๕๖๑ - ๒๕๖๕)

องค์การบริหารส่วนตำบลโคกกลอย อำเภอตะกั่วทุ่ง จังหวัดพังงา

ก. ยุทธศาสตร์จังหวัดที่ ๔ : ยกระดับคุณภาพชีวิตที่ดี ความมั่นคงปลอดภัย เพื่อสร้างสังคมให้มั่นคงและน่าอยู่

ข. ยุทธศาสตร์การพัฒนาขององค์การบริหารส่วนท้องถิ่นในเขตจังหวัดพังงา ที่ ๓ : พัฒนาคุณภาพชีวิตอย่างทั่วถึงและเป็นธรรม

๖. ยุทธศาสตร์ที่ ๖ : ยุทธศาสตร์ด้านสาธารณสุขและคุณภาพชีวิต

๖.๒ แผนงาน : สร้างความเข้มแข็งของชุมชน

ที่	โครงการ	วัตถุประสงค์	เป้าหมาย (ผลผลิตของโครงการ)	งบประมาณ					ตัวชี้วัด (KPI)	ผลที่คาดว่าจะ ได้รับ	หน่วยงาน รับผิดชอบ
				๒๕๖๑ (บาท)	๒๕๖๒ (บาท)	๒๕๖๓ (บาท)	๒๕๖๔ (บาท)	๒๕๖๕ (บาท)			
๑	โครงการยกระดับสุขาภิบาล อาหาร	-เพื่อเพิ่มองค์ความรู้และ ประสบการณ์ด้านสุขาภิบาล อาหารแก่ผู้ประกอบการ -เพื่อยกระดับมาตรฐาน สถานที่จำหน่ายอาหารให้ ได้มาตรฐาน -เพื่อให้ผู้บริโภคและนัก ท่องเที่ยวได้บริโภคอาหาร ที่สะอาดและปลอดภัย -ส่งเสริมภาพลักษณ์ที่ดีด้าน การท่องเที่ยว	-อบรมให้ความรู้ด้านอาหาร อย่างน้อยปีละ ๑ ครั้ง -สถานที่จำหน่ายอาหารได้ มาตรฐาน ร้อยละ ๘๐ ขึ้นไป -สำรวจร้านอาหาร -จัดทำสื่อด้านสุขาภิบาลอาหาร -กิจกรรมอื่นๆ ที่ส่งเสริม การดำเนินงานโครงการ -ลดการใช้โฟม เพื่อลด ปริมาณขยะ	๑๕๐,๐๐๐	๑๕๐,๐๐๐	๑๕๐,๐๐๐	๑๕๐,๐๐๐	๑๕๐,๐๐๐	๑ โครงการ	-ผู้ประกอบการด้าน อาหารมีความรู้ด้าน สุขาภิบาลดีขึ้น -สถานที่จำหน่ายได้ มาตรฐานตามหลัก สุขาภิบาล -ภาพลักษณ์การ ท่องเที่ยวของท้องถิ่น ดีขึ้น	กอง สาธารณสุขฯ
๒	โครงการประชาสัมพันธ์ ด้านสุขภาพ	-เพื่อยกระดับหน่วยบริการ ให้ผ่านเกณฑ์มาตรฐานศูนย์ สุขภาพชุมชน -เพื่อให้บริการด้านรักษา พยาบาล ส่งเสริมสุขภาพ ป้องกันโรคและฟื้นฟูสุขภาพ	-ประชาสัมพันธ์ด้านสุขภาพ -จัดจ้างผลิตสื่อเผยแพร่ -จัดกิจกรรมที่เกี่ยวข้องกับ การควบคุมโรคและการดูแลรักษา	๕๐,๐๐๐	๕๐,๐๐๐	๕๐,๐๐๐	๕๐,๐๐๐	๕๐,๐๐๐	๑ โครงการ	-ประชาชนในเขต อบต.โคกกลอย เข้า ถึงบริการด้านสุขภาพ -ประชาชนในเขต อบต.โคกกลอยได้ เรียนรู้ดูแลสุขภาพ	กอง สาธารณสุขฯ

ที่	โครงการ	วัตถุประสงค์	เป้าหมาย (ผลผลิตของโครงการ)	งบประมาณ					ตัวชี้วัด (KPI)	ผลที่คาดว่าจะ ได้รับ	หน่วยงาน รับผิดชอบ
				๒๕๖๑ (บาท)	๒๕๖๒ (บาท)	๒๕๖๓ (บาท)	๒๕๖๔ (บาท)	๒๕๖๕ (บาท)			
๓	โครงการรณรงค์ป้องกันและควบคุมโรคติดต่อในเขตองค์การบริหารส่วนตำบลโคกกลอย	-เพื่อส่งเสริมให้หมู่บ้านมีส่วนร่วมในการจัดทำกิจกรรมสาธารณสุข -เพื่อประกวดหมู่บ้านตัวอย่างที่ปลอดโรคไข้เลือดออก	-จัดกิจกรรมป้องกันโรคติดต่อ ๑) โรคไข้เลือดออก -จัดอบรมให้ความรู้/ประกวด -สำรวจและกำจัดแหล่งเพาะพันธุ์ ในหมู่บ้าน/สถานที่ มีพื้นหมอก คว้นในหมู่บ้าน / จัดซื้อทรายอะ เบท / สารเคมี ๒)โรคพิษสุนัขบ้า -จัดอบรมให้ความรู้ / จัดทำสื่อ -จัดทำกิจกรรมรณรงค์ร่วม กับภาครัฐ/เอกชน/มูลนิธิ ๓)กิจกรรมอื่นๆที่ส่งเสริม การดำเนินงานป้องกัน และ ควบคุมโรคระบาด	๒๐๐,๐๐๐	๒๐๐,๐๐๐	๒๐๐,๐๐๐	๒๐๐,๐๐๐	๒๐๐,๐๐๐	๑ โครงการ	-ชุมชนมีส่วนร่วมใน กิจกรรมด้าน สาธารณสุข -ประชาชนในเขต อบต.โคกกลอย มี สุขภาพดี	กอง สาธารณสุขฯ
๔	โครงการเงินอุดหนุนหมู่บ้าน สำหรับดำเนินกิจกรรมด้าน สาธารณสุข (อุดหนุนอสม.) อสม. ของแต่ละหมู่บ้าน	-เพื่อสนับสนุนและส่งเสริม การจัดบริการสาธารณสุข โดยเน้นการส่งเสริมสุขภาพ ป้องกันโรคและฟื้นฟู สมรรถภาพ การดำรงชีวิต ของประชาชน ใน ๕ กลุ่ม เป้าหมาย ได้แก่ ๑.กลุ่มแม่และเด็ก ๒.ผู้สูงอายุ / ๓.ผู้พิการ ๔.ประกอบอาชีพที่มีความ เสี่ยง ๕.ผู้ป่วยโรคเรื้อรัง	สนับสนุนกองทุนของ อบต. โคกกลอย ๕ ลักษณะ คือ ก.สนับสนุนการจัดบริการ หน่วยบริการ/สถานบริการ/ สาธารณสุข ข.สนับสนุนกิจกรรมป้องกันโรค ค.สนับสนุนการจัดกิจกรรม ผู้สูงอายุ/คนพิการ ง.สนับสนุนการบริหารจัด การกองทุนฯ จ.สนับสนุนกรณีเกิดโรค พิบัติ	๙๗,๕๐๐	๙๗,๕๐๐	๙๗,๕๐๐	๙๗,๕๐๐	๙๗,๕๐๐	๑ โครงการ	- ประชาชนในเขต อบต.โคกกลอย ได้รับ บริการสร้างเสริม สุขภาพอย่างทั่วถึง และมีคุณภาพ - ประชาชน/หมู่บ้าน ในเขต อบต.โคกกลอย ได้รับพัฒนาและแก้ไข ปัญหาความต้องการ ของพื้นที่และเกิดความ ร่วมมือป้องกันโรค ของแต่ละภาคส่วน	กอง สาธารณสุขฯ
รวม	๔ โครงการ			๔๙๗,๕๐๐	๔๙๗,๕๐๐	๔๙๗,๕๐๐	๔๙๗,๕๐๐	๔๙๗,๕๐๐			

รายละเอียดโครงการพัฒนา

แผนพัฒนาท้องถิ่น (พ.ศ. ๒๕๖๑ - ๒๕๖๕)

องค์การบริหารส่วนตำบลโคกกกลอย อำเภอตะกั่วทุ่ง จังหวัดพังงา

ก. ยุทธศาสตร์จังหวัดที่ ๔ : ยกระดับคุณภาพชีวิตที่ดี ความมั่นคงปลอดภัย เพื่อสร้างสังคมให้มั่นคงและน่าอยู่

ข. ยุทธศาสตร์การพัฒนาขององค์การปกครองส่วนท้องถิ่นในเขตจังหวัดพังงา ที่ ๓ : พัฒนาคุณภาพชีวิตอย่างทั่วถึงและเป็นธรรม

๖. ยุทธศาสตร์ที่ ๖ : ยุทธศาสตร์ด้านสาธารณสุขและคุณภาพชีวิต

๖.๓ แผนงาน : งบกลาง

ที่	โครงการ	วัตถุประสงค์	เป้าหมาย (ผลผลิตของโครงการ)	งบประมาณ					ตัวชี้วัด (KPI)	ผลที่คาดว่าจะ ได้รับ	หน่วยงาน รับผิดชอบ
				๒๕๖๑ (บาท)	๒๕๖๒ (บาท)	๒๕๖๓ (บาท)	๒๕๖๔ (บาท)	๒๕๖๕ (บาท)			
๑	อุดหนุนโครงการกองทุนหลัก สุขภาพองค์การบริหารส่วน ตำบลโคกกกลอย	- เพื่อสนับสนุนและส่งเสริมการจัดบริการด้าน สาธารณสุข โดยเน้นการ ส่งเสริมสุขภาพป้องกันโรค ฟื้นฟูสมรรถภาพที่จำเป็น ต่อสุขภาพและการดำรง ชีวิตสำหรับประชาชนใน เขต อบต.โคกกกลอย ใน ๕ กลุ่มเป้าหมาย ได้แก่ ๑.กลุ่มแม่และเด็ก ๒.ผู้สูงอายุ ๓.ผู้พิการ ๔.ประกอบอาชีพที่มีความ เสี่ยง ๕.ผู้ป่วยโรคเรื้อรัง โดยให้ ชุมชนมีส่วนร่วม	สนับสนุนกองทุนหลักประ กัน อบต.โคกกกลอย ในการ จัดกิจกรรม ๕ ลักษณะ คือ ก. สนับสนุนการจัดบริการ สถานบริการ/หน่วยงาน ข. สนับสนุนกิจกรรมสร้าง ป้องกันโรค ของกลุ่มหรือ ประชาชน/หรือหน่วยงาน ค. สนับสนุนการจัดกิจกรรม เด็กเล็ก/ผู้สูงอายุ/คนพิการ ง. สนับสนุนการบริหาร จัดการพัฒนากองทุนฯ จ. สนับสนุนกรณีเกิดโรค ภัยพิบัติ	๒๐๓,๐๐๐	๒๐๓,๐๐๐	๒๐๓,๐๐๐	๒๐๓,๐๐๐	๒๐๓,๐๐๐	๑ โครงการ	- ประชาชนในเขต อบต.โคกกกลอยได้รับ การสร้างเสริมอย่าง ทั่วถึงและมีคุณภาพ ชีวิตที่ดี - ประชาชน/หมู่บ้าน ในเขต อบต.โคกกกลอย ได้รับการพัฒนาและ แก้ไขปัญหาตามความ ต้องการและเกิดความ ร่วมมือในการดำเนิน กิจกรรมส่งเสริม สุขภาพป้องกันโรค ร่วมกันของแต่ละภาค ส่วน	กอง สาธารณสุขฯ
รวม	๑ โครงการ			๒๐๓,๐๐๐	๒๐๓,๐๐๐	๒๐๓,๐๐๐	๒๐๓,๐๐๐	๒๐๓,๐๐๐			

รายละเอียดโครงการพัฒนา
แผนพัฒนาท้องถิ่น (พ.ศ. ๒๕๖๑ - ๒๕๖๕)

องค์การบริหารส่วนตำบลโคกกลอย อำเภอตะกั่วทุ่ง จังหวัดพังงา

ก. ยุทธศาสตร์จังหวัดที่ ๔ : ยกระดับคุณภาพชีวิตที่ดี ความมั่นคงปลอดภัย เพื่อสร้างสังคมให้มั่นคงและน่าอยู่

ข. ยุทธศาสตร์การพัฒนาขององค์การปกครองส่วนท้องถิ่นในเขตจังหวัดพังงา ที่ ๓ : พัฒนาคุณภาพชีวิตอย่างทั่วถึงและเป็นธรรม

๗. ยุทธศาสตร์ที่ ๗ : ยุทธศาสตร์ด้านการศึกษา ศาสนา และวัฒนธรรม

๗.๑ แผนงาน : การศึกษา

ที่	โครงการ	วัตถุประสงค์	เป้าหมาย (ผลผลิตของโครงการ)	งบประมาณ					ตัวชี้วัด (KPI)	ผลที่คาดว่าจะได้รับ	หน่วยงาน รับผิดชอบ
				๒๕๖๑ (บาท)	๒๕๖๒ (บาท)	๒๕๖๓ (บาท)	๒๕๖๔ (บาท)	๒๕๖๕ (บาท)			
๑	โครงการส่งเสริมการสอนภาษาต่างประเทศ	เพื่อให้เด็กและเยาวชนมีความรู้ในด้านภาษาต่างประเทศ	ร.ร.บ้านท่าปูน ฯลฯ	๒๐๐,๐๐๐	๒๐๐,๐๐๐	๒๐๐,๐๐๐	๒๐๐,๐๐๐	๒๐๐,๐๐๐	๑ โครงการ	เด็กและเยาวชนมีความรู้ด้านภาษาต่างประเทศ	สำนักงานปลัด
๒	โครงการส่งเสริมการศึกษาศาสนาและวัฒนธรรมอิสลามตำบลโคกกลอย	เพื่อให้เด็กและเยาวชนผู้นับถือศาสนาอิสลามมีการพัฒนาหาประสบการณ์เพิ่มเติม	เด็ก ๆ และเยาวชนผู้นับถือศาสนาอิสลามของตำบลโคกกลอย	๑๕๐,๐๐๐	๑๕๐,๐๐๐	๑๕๐,๐๐๐	๑๕๐,๐๐๐	๑๕๐,๐๐๐	๑ โครงการ	เด็กและเยาวชนผู้นับถือศาสนาอิสลามมีการพัฒนาความรู้	กองการศึกษาฯ
๓	โครงการจัดหาหนังสือวารสารสำหรับห้องสมุดประชาชนตำบลโคกกลอย	เพื่อให้เด็ก เยาวชน และประชาชนตำบลโคกกลอยมีหนังสือในการเรียนรู้อย่างเพียงพอ	ห้องสมุดประชาชนตำบลโคกกลอย	๕๐,๐๐๐	๕๐,๐๐๐	๕๐,๐๐๐	๕๐,๐๐๐	๕๐,๐๐๐	๑ โครงการ	เด็ก เยาวชน และประชาชนตำบลโคกกลอย	กองการศึกษาฯ
๔	โครงการส่งเสริมการศึกษาพัฒนาการเรียนรู้เด็กและเยาวชนตำบลโคกกลอย	เพื่อให้เด็กและเยาวชนผู้นับถือศาสนาอิสลามมีการพัฒนาด้านความรู้เพิ่มเติม	เด็ก และเยาวชน ของตำบลโคกกลอย	๓๐๐,๐๐๐	๓๐๐,๐๐๐	๓๐๐,๐๐๐	๓๐๐,๐๐๐	๓๐๐,๐๐๐	๑ โครงการ	เด็กและเยาวชนมีการพัฒนาด้านความรู้เพิ่มขึ้น	กองการศึกษาฯ
๕	โครงการจัดกิจกรรมพัฒนาทักษะเด็กปฐมวัยด้านต่างๆ	เพื่อพัฒนาทักษะทั้ง ๔ ด้านให้กับเด็กปฐมวัย เช่น ด้านร่างกาย อารมณ์ สังคม สติปัญญา	ศูนย์พัฒนาเด็กเล็กของอบต.โคกกลอย	๑๐๐,๐๐๐	๑๐๐,๐๐๐	๑๐๐,๐๐๐	๑๐๐,๐๐๐	๑๐๐,๐๐๐	๑ โครงการ	เด็กระดับปฐมวัยได้รับการพัฒนาทักษะทั้ง ๔ ด้าน	กองการศึกษาฯ

ที่	โครงการ	วัตถุประสงค์	เป้าหมาย (ผลผลิตของโครงการ)	งบประมาณ					ตัวชี้วัด (KPI)	ผลที่คาดว่าจะ ได้รับ	หน่วยงาน รับผิดชอบ
				๒๕๖๑ (บาท)	๒๕๖๒ (บาท)	๒๕๖๓ (บาท)	๒๕๖๔ (บาท)	๒๕๖๕ (บาท)			
๖	โครงการจัดหาสื่อการเรียนการสอนสำหรับเด็กปฐมวัย	เพื่อให้เด็กเล็กมีวัสดุ สื่อการเรียนการสอนอย่างเพียงพอเป็นไป ตามมาตรฐาน	ศูนย์พัฒนาเด็กเล็กของ อบต.โคกกกลอย	๕๐,๐๐๐	๕๐,๐๐๐	๕๐,๐๐๐	๕๐,๐๐๐	๕๐,๐๐๐	๑ โครงการ	เด็กระดับปฐมวัย มีสื่อการเรียนการสอนเพียงพอ	กองการศึกษา
๗	โครงการส่งเสริมการเรียนรู้ที่สอดคล้องกับการพัฒนาทางสมอง (BBL:Brain-Based Learning)	เพื่อส่งเสริมให้เด็กมีการเรียนรู้ที่สอดคล้องกับการพัฒนาทางสมอง	เด็กอายุ ๓ - ๗ ปี	๑๐๐,๐๐๐	๑๐๐,๐๐๐	๑๐๐,๐๐๐	๑๐๐,๐๐๐	๑๐๐,๐๐๐	๑ โครงการ	เด็กอายุ ๓-๗ ปี มีการเรียนรู้ที่สอดคล้องกับการพัฒนาทางสมอง	กองการศึกษา
๘	โครงการพัฒนาโรงเรียนบ้านอ่าวจิก	เพื่อให้อยู่ในสภาพพร้อมใช้ประโยชน์ได้ตามปกติ	๑ โครงการ	๓๐๐,๐๐๐	๓๐๐,๐๐๐	๓๐๐,๐๐๐	๓๐๐,๐๐๐	๓๐๐,๐๐๐	๑ โครงการ	เพื่อให้อยู่ในสภาพพร้อมใช้ประโยชน์ได้	กองการศึกษา
๙	โครงการประกวดวาดภาพ	เพื่อให้เด็กในตำบลโคกกกลอยใช้เวลาว่างให้เป็นประโยชน์ส่งเสริมจินตนาการ	๑ โครงการ	๑๐๐,๐๐๐	๑๐๐,๐๐๐	๑๐๐,๐๐๐	๑๐๐,๐๐๐	๑๐๐,๐๐๐	๑ โครงการ	ได้ใช้เวลาว่างให้เป็นประโยชน์ส่งเสริมจินตนาการ	กองการศึกษา
๑๐	โครงการจัดกิจกรรมวันเด็กแห่งชาติตำบลโคกกกลอย	เพื่อให้เด็กนักเรียนในพื้นที่ตำบลโคกกกลอยได้เข้าร่วมกิจกรรม	๑. ศพด.ร.ร.บ้านท่านุ่น ๒. ร.ร.บ้านท่านุ่น ๓. ร.ร.บ้านท่าปากแห้ว ๔. ร.ร.บ้านดอน ๕. ร.ร.บ้านเขาพิหลาย	๓๐๐,๐๐๐	๓๐๐,๐๐๐	๓๐๐,๐๐๐	๓๐๐,๐๐๐	๓๐๐,๐๐๐	๑ โครงการ	เด็กฯ ได้เข้าร่วมกิจกรรมวันเด็กแห่งชาติ	กองการศึกษา
๑๑	โครงการจัดกิจกรรมห้องสมุดเพลิดเพลิน	เพื่อให้ประสบการณ์การเรียนรู้ให้กับประชาชน	ห้องสมุดตำบลโคกกกลอย	๕๐,๐๐๐	๕๐,๐๐๐	๕๐,๐๐๐	๕๐,๐๐๐	๕๐,๐๐๐	๑ โครงการ	ประชาชนได้รับประสบการณ์การเรียนรู้มากขึ้น	กองการศึกษา
๑๒	โครงการจัดหาอาหารกลางวันสำหรับเด็กปฐมวัยของ อบต.โคกกกลอย	เพื่อให้เด็กปฐมวัยของ อบต.โคกกกลอย ได้รับสารอาหารครบทั้ง ๕ หมู่	เด็กระดับปฐมวัยของ ศูนย์พัฒนาเด็กเล็ก โรงเรียนบ้านท่านุ่น สังกัด อบต.โคกกกลอย	๒๐๐,๐๐๐	๒๐๐,๐๐๐	๒๐๐,๐๐๐	๒๐๐,๐๐๐	๒๐๐,๐๐๐	๑ โครงการ	เด็กปฐมวัยมีสุขภาพร่างกายแข็งแรงสมบูรณ์	กองการศึกษา

ที่	โครงการ	วัตถุประสงค์	เป้าหมาย (ผลผลิตของโครงการ)	งบประมาณ					ตัวชี้วัด (KPI)	ผลที่คาดว่าจะ ได้รับ	หน่วยงาน รับผิดชอบ
				๒๕๖๑ (บาท)	๒๕๖๒ (บาท)	๒๕๖๓ (บาท)	๒๕๖๔ (บาท)	๒๕๖๕ (บาท)			
๑๓	โครงการจัดหาอาหารเสริม (นม) สำหรับสถานศึกษาใน เขตพื้นที่ของ อบต.โคกกลอย	เพื่อให้เด็กนักเรียนของ สถานศึกษาในเขตพื้นที่ ของ อบต.โคกกลอย ได้รับสารอาหารครบ ทั้ง ๕ หมู่	๑. ศพด.ร.ร.บ้านท่าヌุ่น ๒. ร.ร.บ้านดอน ๓. ร.ร.บ้านเขาพิหลาย ๔. ร.ร.บ้านท่าปากแหว่ง ๕. ร.ร.บ้านท่าヌุ่น	๓,๘๐๐,๐๐๐	๓,๘๐๐,๐๐๐	๓,๘๐๐,๐๐๐	๓,๘๐๐,๐๐๐	๓,๘๐๐,๐๐๐	๑ โครงการ	เด็กนักเรียนมี สุขภาพร่างกาย แข็งแรงสมบูรณ์	กองการศึกษา
๑๔	โครงการปรับปรุงซ่อมแซม ห้องสมุดประชาชนตำบล โคกกลอย	เพื่อให้ประชาชนมี ห้องสมุดที่มีคุณภาพ	ปรับปรุงและจัดซื้อหนังสือ และวารสารสำหรับอ่าน ในห้องสมุดประชาชน	๒๐๐,๐๐๐	๒๐๐,๐๐๐	๒๐๐,๐๐๐	๒๐๐,๐๐๐	๒๐๐,๐๐๐	๑ โครงการ	ประชาชนมี หนังสือใหม่ ๆ อ่าน เป็นประจำ	กองการศึกษา
๑๕	อุดหนุนโครงการค่าอาหาร กลางวันสำหรับสถานศึกษา ในเขตพื้นที่ของ อบต.โคกกลอย	เพื่อให้เด็กนักเรียนของ สถานศึกษาในเขตพื้นที่ ของ อบต.โคกกลอย ได้ รับประทานอาหารครบ ทั้ง ๕ หมู่	๑. ร.ร.บ้านดอน ๒. ร.ร.บ้านเขาพิหลาย ๓. ร.ร.บ้านท่าปากแหว่ง ๔. ร.ร.บ้านท่าヌุ่น	๑,๙๐๐,๐๐๐	๑,๙๐๐,๐๐๐	๑,๙๐๐,๐๐๐	๑,๙๐๐,๐๐๐	๑,๙๐๐,๐๐๐	๑ โครงการ	เด็กนักเรียนมี สุขภาพร่างกาย แข็งแรงสมบูรณ์	กองการศึกษา
๑๖	อุดหนุนโครงการจ้างครูผู้สอน ให้กับสถานศึกษาในเขต พื้นที่ของอบต.โคกกลอย	เพื่อให้เด็กนักเรียนได้ พัฒนาการเรียนรู้และ ประสบการณ์เพิ่ม	๑. ร.ร.บ้านดอน ๒. ร.ร.บ้านเขาพิหลาย ๓. ร.ร.บ้านท่าปากแหว่ง	๖๐๐,๐๐๐	๖๐๐,๐๐๐	๖๐๐,๐๐๐	๖๐๐,๐๐๐	๖๐๐,๐๐๐	๑ โครงการ	เด็กนักเรียนได้ รับการเรียนรู้และ ประสบการณ์ อย่างทั่วถึง	กองการศึกษา
๑๗	โครงการก่อสร้างป้ายศูนย์ พัฒนาเด็กเล็ก อบต.โคกกลอย หมู่ ๗	เพื่อจัดทำป้ายศูนย์ พัฒนาเด็กเล็ก อบต. โคกกลอย บริเวณ โรงเรียนบ้านท่าヌุ่น	๑ โครงการ (รายละเอียดอื่นตาม แบบแปลน) จุดค่าพิกัด ๘.๒๒๑๗๑๗, ๙๘.๒๙๘๖๐๑	๒๐๐,๐๐๐	๒๐๐,๐๐๐	๒๐๐,๐๐๐	๒๐๐,๐๐๐	๒๐๐,๐๐๐	๑ โครงการ	จัดทำป้ายศูนย์ พัฒนาเด็กเล็กอบต. โคกกลอย บริเวณ โรงเรียนบ้านท่าヌุ่น	กอง การศึกษา
๑๘	โครงการปรับปรุงซ่อมแซม ศูนย์พัฒนาเด็กเล็ก หมู่ ๗	เพื่อปรับปรุงซ่อมแซม ศูนย์พัฒนาเด็กเล็กให้ อยู่สภาพดี	(รายละเอียดตามแบบแปลน) จุดค่าพิกัด ๘.๒๒๑๙๘๑ ๙๘.๒๙๙๕๓๖	๗๐๐,๐๐๐	๗๐๐,๐๐๐	๗๐๐,๐๐๐	๗๐๐,๐๐๐	๗๐๐,๐๐๐	๑ โครงการ	ปรับปรุงซ่อมแซม ศูนย์พัฒนาเด็กเล็ก ให้อยู่สภาพดี	กอง การศึกษา
รวม	๑๘ โครงการ			๙,๓๐๐,๐๐๐.๐๐	๙,๓๐๐,๐๐๐.๐๐	๙,๓๐๐,๐๐๐.๐๐	๙,๓๐๐,๐๐๐.๐๐	๙,๓๐๐,๐๐๐.๐๐			

รายละเอียดโครงการพัฒนา

แผนพัฒนาท้องถิ่น (พ.ศ. ๒๕๖๑ - ๒๕๖๕)

องค์การบริหารส่วนตำบลโคกกกลอย อำเภอตะกั่วทุ่ง จังหวัดพังงา

ก. ยุทธศาสตร์จังหวัดที่ ๔ : ยกระดับคุณภาพชีวิตที่ดี ความมั่นคงปลอดภัย เพื่อสร้างสังคม ให้มั่นคงและน่าอยู่

ข. ยุทธศาสตร์การพัฒนาขององค์กรปกครองส่วนท้องถิ่นในเขตจังหวัดพังงา ที่ ๓ : พัฒนาคุณภาพชีวิตอย่างทั่วถึงและเป็นธรรม

๗. ยุทธศาสตร์ที่ ๗ : ยุทธศาสตร์ด้านการศึกษา ศาสนา และวัฒนธรรม

๗.๒ แผนงาน : การศาสนา วัฒนธรรม และนันทนาการ

ที่	โครงการ	วัตถุประสงค์	เป้าหมาย (ผลผลิตของโครงการ)	งบประมาณ					ตัวชี้วัด (KPI)	ผลที่คาดว่าจะ ได้รับ	หน่วยงาน รับผิดชอบ
				๒๕๖๑ (บาท)	๒๕๖๒ (บาท)	๒๕๖๓ (บาท)	๒๕๖๔ (บาท)	๒๕๖๕ (บาท)			
๑	โครงการสืบสานประเพณี ตักบาตรเทโวโรหณะ	เพื่ออนุรักษ์และส่งเสริม ประเพณีท้องถิ่น	เด็ก เยาวชน และประชาชน ตำบลโคกกกลอย	๑๕๐,๐๐๐	๑๕๐,๐๐๐	๑๕๐,๐๐๐	๑๕๐,๐๐๐	๑๕๐,๐๐๐	๑ โครงการ	เด็ก เยาวชน และ ประชาชนได้ร่วม สืบสานประเพณี ท้องถิ่น	กองการศึกษาฯ
๒	โครงการสืบสานประเพณี ถือศีลกินผักตำบลโคกกกลอย	เพื่ออนุรักษ์และส่งเสริม ประเพณีท้องถิ่น	เด็ก เยาวชน และประชาชน ตำบลโคกกกลอย	๑๐๐,๐๐๐	๑๐๐,๐๐๐	๑๐๐,๐๐๐	๑๐๐,๐๐๐	๑๐๐,๐๐๐	๑ โครงการ	เด็ก เยาวชน และ ประชาชนได้ร่วม สืบสานประเพณี ท้องถิ่น	กองการศึกษาฯ
๓	โครงการสืบสานประเพณี ลอยแพและลอยกระทง ตำบลโคกกกลอย	เพื่ออนุรักษ์และส่งเสริม ประเพณีท้องถิ่น	เด็ก เยาวชน และประชาชน ตำบลโคกกกลอย	๓๐๐,๐๐๐	๓๐๐,๐๐๐	๓๐๐,๐๐๐	๓๐๐,๐๐๐	๓๐๐,๐๐๐	๑ โครงการ	เด็ก เยาวชน และ ประชาชนได้ร่วม สืบสานประเพณี ท้องถิ่น	กองการศึกษาฯ
๔	โครงการสืบสานประเพณี แห่เทียนพรรษา	เพื่ออนุรักษ์และส่งเสริม ประเพณีท้องถิ่น	เด็ก เยาวชน และประชาชน ตำบลโคกกกลอย	๑๕๐,๐๐๐	๑๕๐,๐๐๐	๑๕๐,๐๐๐	๑๕๐,๐๐๐	๑๕๐,๐๐๐	๑ โครงการ	เด็ก เยาวชน และ ประชาชนได้ร่วม สืบสานประเพณี ท้องถิ่น	กองการศึกษาฯ

ที่	โครงการ	วัตถุประสงค์	เป้าหมาย (ผลผลิตของโครงการ)	งบประมาณ					ตัวชี้วัด (KPI)	ผลที่คาดว่าจะ ได้รับ	หน่วยงาน รับผิดชอบ
				๒๕๖๑ (บาท)	๒๕๖๒ (บาท)	๒๕๖๓ (บาท)	๒๕๖๔ (บาท)	๒๕๖๕ (บาท)			
๕	โครงการส่งเสริมวัฒนธรรม ประเพณี อาทิ เช่น	เพื่อเข้าร่วมกิจกรรมทาง ศาสนาและประเพณีท้องถิ่น	เด็ก เยาวชน และประชาชน ตำบลโคกกลอย	๓๐๐,๐๐๐	๓๐๐,๐๐๐	๓๐๐,๐๐๐	๓๐๐,๐๐๐	๓๐๐,๐๐๐	๑ โครงการ	เด็ก เยาวชน และ ประชาชนได้ร่วม สืบสานประเพณี ท้องถิ่น	กองการศึกษาฯ
๖	อุดหนุนโครงการส่งเสริม เสริมคุณธรรมจริยธรรม ประจำมัสยิด	เพื่อส่งเสริมคุณธรรม จริยธรรมตามหลัก ศาสนาอิสลาม	๑.มัสยิดบ้านท่านุ่น ๒.มัสยิดบ้านต้นแซะ ๓.มัสยิดบ้านท่าปากแห้ง ๔.มัสยิดบ้านท่านา ๕.มัสยิดบ้านเขาพิหลาย ๖.มัสยิดบ้านนาใต้	๑๘๐,๐๐๐	๑๘๐,๐๐๐	๑๘๐,๐๐๐	๑๘๐,๐๐๐	๑๘๐,๐๐๐	๑ โครงการ	เด็ก เยาวชน ประชาชนได้รับ การพัฒนาด้าน คุณธรรมจริยธรรม อย่างทั่วถึง	กองการศึกษาฯ
๗	อุดหนุนวัดดอนโครงการ บรรพชาสามเณรภาค ฤดูร้อน	เพื่อให้เด็กและเยาวชน ได้ศึกษาและปฏิบัติธรรม	เด็ก เยาวชน และประชาชน ตำบลโคกกลอย เข้าร่วม โครงการ จำนวน ๓๐ คน วัดดอน หมู่ ๔	๒๐๐,๐๐๐	๒๐๐,๐๐๐	๒๐๐,๐๐๐	๒๐๐,๐๐๐	๒๐๐,๐๐๐	๑ โครงการ	เด็ก และเยาวชน ได้ศึกษาธรรม พัฒนาจิตใจ	กองการศึกษาฯ
๘	อุดหนุนโครงการจัดงาน เมาว์ลิตตำบลโคกกลอย	เพื่อส่งเสริมความรู้ ทางด้านศาสนาแก่ผู้ นับถือศาสนาอิสลาม	เด็ก เยาวชน และประชาชน ตำบลโคกกลอย ๑.มัสยิดบ้านท่านุ่น ๒.มัสยิดบ้านเขาพิหลาย	๓๐๐,๐๐๐	๓๐๐,๐๐๐	๓๐๐,๐๐๐	๓๐๐,๐๐๐	๓๐๐,๐๐๐	๑ โครงการ	เด็ก เยาวชน และ ประชาชนได้รับ ความรู้ทางด้าน ศาสนาอิสลาม	กองการศึกษาฯ
๙	อุดหนุนโครงการส่งเสริม ถือศีลอดเดือนรอมฎอน กลุ่มมัสยิดตำบล โคกกลอย	เพื่อส่งเสริมการ ประกอบพิธีกรรมทาง ศาสนาอิสลาม	๑.มัสยิดบ้านท่านุ่น ๒.มัสยิดบ้านต้นแซะ ๓.มัสยิดบ้านท่าปากแห้ง ๔.มัสยิดบ้านท่านา ๕.มัสยิดบ้านเขาพิหลาย ๖.มัสยิดบ้านนาใต้	๑๘๐,๐๐๐	๑๘๐,๐๐๐	๑๘๐,๐๐๐	๑๘๐,๐๐๐	๑๘๐,๐๐๐	๑ โครงการ	เด็ก เยาวชน และ ประชาชนได้ร่วม ประเพณีท้องถิ่น ทางศาสนาอิสลาม	กองการศึกษาฯ

ที่	โครงการ	วัตถุประสงค์	เป้าหมาย (ผลผลิตของโครงการ)	งบประมาณ					ตัวชี้วัด (KPI)	ผลที่คาดว่าจะ ได้รับ	หน่วยงาน รับผิดชอบ
				๒๕๖๑ (บาท)	๒๕๖๒ (บาท)	๒๕๖๓ (บาท)	๒๕๖๔ (บาท)	๒๕๖๕ (บาท)			
๑๐	โครงการอนุรักษ์พันธุกรรมพืช ในราชดำริฯ สมเด็จพระเทพ รัตนราชสุดาฯ สยามบรม ราชกุมารี	เพื่อเข้าร่วมสนองพระ ราชดำริ ฐานทรัพยากร ท้องถิ่นเพื่ออนุรักษ์ฟื้นฟู ทรัพยากรในท้องถิ่นเก็บ รักษาใช้ประโยชน์ต่อไป	องค์การบริหารส่วนตำบล โคกกกลอยจัดทำรายละเอียด ขอเข้าร่วมสนองพระราชดำริ ฯ ได้รับพระราชทานอนุญาต ในปี ๒๕๖๓ จัดทำกิจกรรม ฐานทรัพยากรท้องถิ่น จัดตั้งศูนย์ข้อมูลฐาน ทรัพยากรท้องถิ่น	-	-	๑๐๐,๐๐๐	๑๐๐,๐๐๐	๑๐๐,๐๐๐	๑ กิจกรรม	โครงการอนุรักษ์ พันธุกรรมพืชใน พระราชดำริฯ สม เด็จพระเทพรัตน ราชสุดาฯ สยาม บรมราชกุมารี ประสบความสำเร็จ เป็นแหล่ง รวบรวมข้อมูล ทรัพยากรท้องถิ่น รวมถึงภูมิปัญญา ท้องถิ่น	สำนักงานปลัด กองการศึกษา กองสาขาฯ
รวม	๑๐ โครงการ			๑,๘๖๐,๐๐๐	๑,๘๖๐,๐๐๐	๑,๙๖๐,๐๐๐	๑,๙๖๐,๐๐๐	๑,๙๖๐,๐๐๐			

รายละเอียดโครงการพัฒนา

แผนพัฒนาท้องถิ่น (พ.ศ. ๒๕๖๑ - ๒๕๖๕)

องค์การบริหารส่วนตำบลโคกกลอย อำเภอตะกั่วทุ่ง จังหวัดพังงา

ก. ยุทธศาสตร์จังหวัดที่ ๔ : ยกระดับคุณภาพชีวิตที่ดี ความมั่นคงปลอดภัย เพื่อสร้างสังคม ให้มั่นคงและน่าอยู่

ข. ยุทธศาสตร์การพัฒนาขององค์การบริหารส่วนท้องถิ่นในเขตจังหวัดพังงา ที่ ๓ : พัฒนาคุณภาพชีวิตอย่างทั่วถึงและเป็นธรรม

๘. ยุทธศาสตร์ที่ ๘ : ยุทธศาสตร์ด้านการบริหาร การเมืองและการปกครอง

๘.๑ แผนงาน : บริหารงานทั่วไป

ที่	โครงการ	วัตถุประสงค์	เป้าหมาย (ผลผลิตของโครงการ)	งบประมาณ					ตัวชี้วัด (KPI)	ผลที่คาดว่าจะ ได้รับ	หน่วยงาน รับผิดชอบ
				๒๕๖๑ (บาท)	๒๕๖๒ (บาท)	๒๕๖๓ (บาท)	๒๕๖๔ (บาท)	๒๕๖๕ (บาท)			
๑	โครงการพัฒนาศักยภาพบุคลากร	เพื่อเพิ่มประสิทธิภาพในการทำงานและนำมาพัฒนาองค์กร	จัดอบรม สัมมนา ศึกษาดูงานให้แก่บุคลากรทุกระดับเช่น คณะผู้บริหาร สมาชิก อบต. พนักงานส่วนตำบล ลูกจ้างประจำ และพนักงานจ้าง เพื่อนำมาพัฒนาองค์กร	๕๐๐,๐๐๐	๕๐๐,๐๐๐	๕๐๐,๐๐๐	๕๐๐,๐๐๐	๕๐๐,๐๐๐	๑ โครงการ	ได้นำความรู้ที่ได้มาพัฒนาองค์กรและทำงานมีประสิทธิภาพ	สำนักงานปลัด
๒	โครงการอบรมคอมพิวเตอร์แก่บุคลากรของ อบต.	เพื่อเป็นการพัฒนาบุคลากรในด้านทักษะคอมพิวเตอร์	บุคลากรในสังกัด อบต.	๒๐๐,๐๐๐	๒๐๐,๐๐๐	๒๐๐,๐๐๐	๒๐๐,๐๐๐	๒๐๐,๐๐๐	๑ โครงการ	บุคลากรมีความรู้ทักษะในด้านคอมพิวเตอร์	สำนักงานปลัด
๓	โครงการฝึกอบรมเพิ่มประสิทธิภาพผู้บริหาร สมาชิก เจ้าหน้าที่ พนักงานจ้าง และลูกจ้างของ อบต.	เพื่อเพิ่มประสิทธิภาพในการทำงาน	จัดอบรมผู้บริหาร สมาชิก เจ้าหน้าที่ พนักงานจ้าง และลูกจ้าง ฯลฯ ของ อบต. และทัศนศึกษาดูงาน	๕๐๐,๐๐๐	๕๐๐,๐๐๐	๕๐๐,๐๐๐	๕๐๐,๐๐๐	๕๐๐,๐๐๐	๑ โครงการ	ทำให้การบริหารงานของ อบต. มีประสิทธิภาพ และเปิดโลกทัศน์	สำนักงานปลัด
๔	โครงการฝึกอบรมเพิ่มศักยภาพภาคีเครือข่ายพัฒนาท้องถิ่นของ อบต.โคกกลอย	เพื่อเพิ่มศักยภาพภาคีเครือข่ายพัฒนาท้องถิ่นของ อบต.โคกกลอย	จัดอบรม และทัศนศึกษาดูงานของผู้บริหาร สมาชิก เจ้าหน้าที่ พนักงานจ้าง และลูกจ้าง ฯลฯ ของ อบต.	๘๐๐,๐๐๐	๘๐๐,๐๐๐	๘๐๐,๐๐๐	๘๐๐,๐๐๐	๘๐๐,๐๐๐	๑ โครงการ	เพิ่มประสิทธิภาพการทำงานให้กับผู้บริหาร สมาชิก เจ้าหน้าที่ พนักงานจ้าง ลูกจ้าง อบต.	สำนักงานปลัด

ที่	โครงการ	วัตถุประสงค์	เป้าหมาย (ผลผลิตของโครงการ)	งบประมาณ					ตัวชี้วัด (KPI)	ผลที่คาดว่าจะ ได้รับ	หน่วยงาน รับผิดชอบ
				๒๕๖๑ (บาท)	๒๕๖๒ (บาท)	๒๕๖๓ (บาท)	๒๕๖๔ (บาท)	๒๕๖๕ (บาท)			
๕	โครงการจัดทำข้อมูล พื้นฐาน	เพื่อเป็นข้อมูลในการ พัฒนาตำบล	-การจัดทำแผนอัตรากำลัง ๓ ปี -การจัดทำแผนยุทธศาสตร์ -การจัดทำแผนพัฒนา ๔ ปี -การจัดทำแผนการดำเนินงาน ประจำปี (แผนพัฒนาองค์กรปกครอง ส่วนท้องถิ่น)			๕๐,๐๐๐	๕๐,๐๐๐	๕๐,๐๐๐	๑ โครงการ	อบต. มีการจัดทำ รวบรวมข้อมูล ต่างๆไว้เป็นระบบ มากขึ้น	สำนักงานปลัด
๖	โครงการจัดหาและติดตั้ง โปรแกรมแผนที่ภาษีและ ทะเบียนทรัพย์สิน ระยะที่ ๓	เพื่อเพิ่มประสิทธิภาพ การจัดเก็บรายได้	๑ โครงการ	๕๐๐,๐๐๐	-	-	-	-	๑ โครงการ	มีประสิทธิภาพใน ด้านการจัดเก็บ รายได้	กองคลัง
๗	โครงการปรับปรุง/ซ่อมแซม อุปกรณ์ เครื่องมือ เครื่องใช้	เพื่อเพิ่มประสิทธิภาพใน การปฏิบัติงาน	ซ่อมแซมรถและเครื่องมือเครื่องใช้ ในการปฏิบัติงาน	๑๕๐,๐๐๐	๑๕๐,๐๐๐	๑๕๐,๐๐๐	๑๕๐,๐๐๐	๑๕๐,๐๐๐	๑ โครงการ	เกิดประสิทธิภาพใน การทำงาน	กอง สาธารณสุขฯ
๘	โครงการส่งเสริมกระบวนการ การมีส่วนร่วมในการพัฒนา ท้องถิ่น	เพื่อให้ประชาชนมีส่วนร่วม ในการพัฒนาท้องถิ่น	ประชาชนในตำบลโคกกลอย, หน่วยงานราชการ,รัฐวิสาหกิจ และหน่วยงานที่เกี่ยวข้อง	-	-	๑๐,๐๐๐	๑๐,๐๐๐	๑๐,๐๐๐	๑ โครงการ	ต.โคกกลอยได้รับ การพัฒนาที่ดีขึ้น จากการมีส่วนร่วม ของประชาชน	สำนักงานปลัด
๙	โครงการพัฒนาและจัดหา เครื่องมือเครื่องใช้ในการ ปฏิบัติงาน	เพื่อให้มีเครื่องมือเครื่องใช้ ที่ทันสมัยในการใช้งาน และเพื่อเพิ่มศักยภาพในการ ปฏิบัติงาน	จัดหาครุภัณฑ์สำนักงาน จัดหาวัสดุสำนักงาน	-	-	๕๐๐,๐๐๐	๕๐๐,๐๐๐	๕๐๐,๐๐๐	ร้อยละ ๑๐๐ ของครุภัณฑ์ สำนักงาน วัสดุสำนัก งาน พร้อมใช้ งาน	มีเครื่องมือเครื่อง ใช้ที่ทันสมัยในการ ใช้งาน เพื่อเพิ่ม ศักยภาพในการ ปฏิบัติงาน	สำนักงานปลัด /กองคลัง/ กองช่าง/ กองการศึกษาฯ / กองสาขาฯ
รวม	๙ โครงการ			๒,๖๕๐,๐๐๐	๒,๑๕๐,๐๐๐	๒,๗๑๐,๐๐๐	๒,๗๑๐,๐๐๐	๒,๗๑๐,๐๐๐			

รายละเอียดโครงการพัฒนา

แผนพัฒนาท้องถิ่น (พ.ศ. ๒๕๖๑ - ๒๕๖๕)

องค์การบริหารส่วนตำบลโคกกลอย อำเภอตะกั่วทุ่ง จังหวัดพังงา

- ก. ยุทธศาสตร์จังหวัดที่ ๔ : ยกระดับคุณภาพชีวิตที่ดี ความมั่นคงปลอดภัย เพื่อสร้างสังคม ให้มั่นคงและน่าอยู่
- ข. ยุทธศาสตร์การพัฒนาขององค์การปกครองส่วนท้องถิ่นในเขตจังหวัดพังงา ที่ ๓ : พัฒนาคุณภาพชีวิตอย่างทั่วถึงและเป็นธรรม
๘. ยุทธศาสตร์ที่ ๘ : ยุทธศาสตร์ด้านการบริหาร การเมืองและการปกครอง
- ๘.๒ แผนงาน : สร้างความเข้มแข็งของชุมชน

ที่	โครงการ	วัตถุประสงค์	เป้าหมาย (ผลผลิตของโครงการ)	งบประมาณ					ตัวชี้วัด (KPI)	ผลที่คาดว่าจะ ได้รับ	หน่วยงาน รับผิดชอบ
				๒๕๖๑ (บาท)	๒๕๖๒ (บาท)	๒๕๖๓ (บาท)	๒๕๖๔ (บาท)	๒๕๖๕ (บาท)			
๑	โครงการจัดทำประชาคมหมู่บ้าน	เพื่อจัดทำประชาคมรับฟังความคิดเห็นข้อเสนอแนะต่างๆ	จำนวน ๑๓ ครั้ง	๑๐๐,๐๐๐	๑๐๐,๐๐๐	๑๐๐,๐๐๐	๑๐๐,๐๐๐	๑๐๐,๐๐๐	๑ โครงการ	ได้จัดทำประชาคมรับฟังความคิดเห็นข้อเสนอแนะของประชาชน	สำนักงานปลัด
๒	โครงการจัดทำประชาคมจัดแก้ไขกฎกระทรวงผังเมืองรวมโคกกลอย - ท้ายเหมือง"	เพื่อจัดทำประชาคมได้เข้าถึงประชาชน	จำนวน ๒ ครั้ง	๑๐๐,๐๐๐	๑๐๐,๐๐๐	๑๐๐,๐๐๐	๑๐๐,๐๐๐	๑๐๐,๐๐๐	๑ โครงการ	ได้เข้าถึงประชาชน	สำนักงานปลัด
รวม	๒ โครงการ			๒๐๐,๐๐๐	๒๐๐,๐๐๐	๒๐๐,๐๐๐	๒๐๐,๐๐๐	๒๐๐,๐๐๐			

รายละเอียดโครงการพัฒนา
แผนพัฒนาท้องถิ่น (พ.ศ. ๒๕๖๑ - ๒๕๖๕)
สำหรับ โครงการที่เกี่วข้องกับขององค์กรปกครองส่วนท้องถิ่น
องค์การบริหารส่วนตำบลโคกกลอย อำเภอตะกั่วทุ่ง จังหวัดพังงา

ก. ยุทธศาสตร์จังหวัดที่ ๔ : ยกระดับคุณภาพชีวิตที่ดี ความมั่นคงปลอดภัย เพื่อสร้างสังคมให้มั่นคงและน่าอยู่

ข. ยุทธศาสตร์การพัฒนาขององค์กรปกครองส่วนท้องถิ่นในเขตจังหวัด ที่ ๓ : พัฒนาคุณภาพชีวิตอย่างทั่วถึงและเป็นธรรม

๑. ยุทธศาสตร์ที่ ๑ : ยุทธศาสตร์ด้านโครงสร้างพื้นฐาน

๑.๒ แผนงาน : อุตสาหกรรมและการโยธา

ที่	โครงการ	วัตถุประสงค์	เป้าหมาย (ผลผลิตของโครงการ)	งบประมาณ					ตัวชี้วัด (KPI)	ผลที่คาดว่าจะ ได้รับ	หน่วยงาน รับผิดชอบ
				๒๕๖๑ (บาท)	๒๕๖๒ (บาท)	๒๕๖๓ (บาท)	๒๕๖๔ (บาท)	๒๕๖๕ (บาท)			
๑	โครงการบุกเบิกถนนผิวทางหินคลุก สายบ้านควน หมู่ที่ ๔ - บางคลี หมู่ที่ ๘ (ตะกั่วทุ่ง - ท้ายเหมือง)	เพื่อให้ประชาชนได้รับความสะดวกในการสัญจร	ผิวทางกว้าง ๖.๐๐ ม. ยาว (รายละเอียดตามปริมาณงานและแบบแปลน) จุดเริ่มพิกัด ๘.๒๙๘๙๐๒ N ๙๘.๒๘๓๘๔๗ E จุดสิ้นสุดพิกัด ๘.๓๐๗๕๗๘ N ๙๘.๒๘๙๒๒๘ E	-	๔,๔๑๐,๐๐๐	๔,๔๑๐,๐๐๐	๔,๔๑๐,๐๐๐	๔,๔๑๐,๐๐๐	๑ สาย	ประชาชนมีความสะดวกในการสัญจร	กองช่าง
๒	โครงการปรับปรุงผิวทางถนนแอสฟัลท์ติกคอนกรีตสาย พง.ถ.๒๒๐๐๑(บ้านโคกกลอย-โตนนาเหนือ) หมู่ที่ ๑๓	เพื่อให้ประชาชนได้รับความสะดวกในการสัญจร	ผิวทางรวมไหล่ทางกว้าง ๘.๐๐ ม. ยาว ๒,๖๗๐ ม.(รายละเอียดอื่นตามแบบแปลน) จุดเริ่มพิกัด ๘.๒๘๑๕๗๔N ๙๘.๓๑๔๗๗๖E จุดสิ้นสุดพิกัด ๘.๒๙๕๕๑๖N ๙๘.๓๒๙๖๖๑E	-	-	๙,๑๘๔,๘๐๐	๙,๑๘๔,๘๐๐	๙,๑๘๔,๘๐๐	๑ สาย	ประชาชนมีความสะดวกในการสัญจร	กองช่าง
รวม	๒ โครงการ				๔,๔๑๐,๐๐๐	๑๓,๕๙๔,๘๐๐	๑๓,๕๙๔,๘๐๐	๑๓,๕๙๔,๘๐๐			

รายละเอียดโครงการพัฒนา
แผนพัฒนาท้องถิ่น (พ.ศ. ๒๕๖๑ - ๒๕๖๕)
สำหรับ โครงการที่เกี่วข้องขององค์กรปกครองส่วนท้องถิ่น
องค์การบริหารส่วนตำบลโคกกกลอย อำเภอดงหลวง จังหวัดพิจิตร

ก. ยุทธศาสตร์จังหวัดที่ ๑ : สร้างเสริมคุณภาพการท่องเที่ยวเชิงนิเวศครบวงจร

ข. ยุทธศาสตร์การพัฒนาขององค์กรปกครองส่วนท้องถิ่นในเขตจังหวัดที่ ๑ : พัฒนาการท่องเที่ยวเชิงนิเวศและเชิงประวัติศาสตร์

๒. ยุทธศาสตร์ที่ ๒ : ยุทธศาสตร์ด้านเศรษฐกิจและการท่องเที่ยว

๒.๒ แผนงาน : เคหะและชุมชน

ที่	โครงการ	วัตถุประสงค์	เป้าหมาย (ผลผลิตของโครงการ)	งบประมาณ					ตัวชี้วัด (KPI)	ผลที่คาดว่าจะ ได้รับ	หน่วยงาน รับผิดชอบ	
				๒๕๖๑ (บาท)	๒๕๖๒ (บาท)	๒๕๖๓ (บาท)	๒๕๖๔ (บาท)	๒๕๖๕ (บาท)				
๑	โครงการปรับปรุงภูมิทัศน์ อ่างเก็บน้ำห่านป่าสตอ หมู่ที่ ๓	เพื่อให้ประชาชนมีสถานที่ สำหรับทำกิจกรรม สันทนาการ พักผ่อนหย่อน ใจและปรับปรุงภูมิทัศน์ให้ สวยงามเพิ่มคุณภาพชีวิตที่ดี ให้กับคนในชุมชน	ลานจอดรถ, ประติมากรรมลอยน้ำ, ทางเดิน ทางจักรยานรอบโครงการ, ถนนภายในโครงการ,ห้องน้ำสาธารณะ, รั้วรอบโครงการ, ระบบไฟฟ้าและแสง สว่าง, ทางเดินลอยน้ำ, สวนลอยน้ำ ๓ จุด ศาลาออกกำลังกาย, ลาน พืชรักษ์,จัดสวนรอบโครงการ, ระบบพักน้ำในบ่อน้ำ, ประตูทางออก ๕ จุด, ลานกิจกรรม (รายละเอียดตาม แบบแปลนและปริมาณงาน) จุดพิกัด ๘.๒๕๕๖๐๗N ๙๘.๓๐๔๔๑๒E	-	๒๙๐,๐๐๐,๐๐๐	๒๙๐,๐๐๐,๐๐๐	๒๙๐,๐๐๐,๐๐๐	๒๙๐,๐๐๐,๐๐๐	๒๙๐,๐๐๐,๐๐๐	๑ แห่ง	ประชาชนมีสถานที่ พักผ่อนหย่อนใจ มีลานกิจกรรม สันทนาการและอ่าง เก็บน้ำห่านป่าสตอ มีความเป็นระเบียบ เรียบร้อย สวยงาม	กองช่าง
รวม	๑ โครงการ				๒๙๐,๐๐๐,๐๐๐	๒๙๐,๐๐๐,๐๐๐	๒๙๐,๐๐๐,๐๐๐	๒๙๐,๐๐๐,๐๐๐	๒๙๐,๐๐๐,๐๐๐			

รายละเอียดโครงการพัฒนา

แผนพัฒนาท้องถิ่น (พ.ศ. ๒๕๖๑ - ๒๕๖๕)

สำหรับ โครงการที่เกี่วข้องขององค์กรปกครองส่วนท้องถิ่น

องค์การบริหารส่วนตำบลโคกกกลอย อำเภอดงหลวง จังหวัดพังงา

ก. ยุทธศาสตร์จังหวัดที่ ๔ : ยกระดับคุณภาพชีวิตที่ดี ความมั่นคงปลอดภัย เพื่อสร้างสังคม ให้มั่นคงและน่าอยู่

ข. ยุทธศาสตร์การพัฒนาขององค์กรปกครองส่วนท้องถิ่นในเขตจังหวัด ที่ ๓ : พัฒนาคุณภาพชีวิตอย่างทั่วถึงและเป็นธรรม

๓. ยุทธศาสตร์ที่ ๓ : ยุทธศาสตร์ด้านกีฬาและนันทนาการ

๓.๑ แผนงาน : ศาสนา วัฒนธรรมและนันทนาการ

ที่	โครงการ	วัตถุประสงค์	เป้าหมาย (ผลผลิตของโครงการ)	งบประมาณ					ตัวชี้วัด (KPI)	ผลที่คาดว่าจะ ได้รับ	หน่วยงาน รับผิดชอบ
				๒๕๖๑ (บาท)	๒๕๖๒ (บาท)	๒๕๖๓ (บาท)	๒๕๖๔ (บาท)	๒๕๖๕ (บาท)			
๑	โครงการก่อสร้างสระว่ายน้ำ ตำบลโคกกกลอย หมู่ที่ ๑๐	เพื่อเป็นสถานที่ออกกำลังกาย	๑ โครงการ (รายละเอียดอื่นตามแบบแปลน)	-	-	๑๒,๐๐๐,๐๐๐	๑๒,๐๐๐,๐๐๐	๑๒,๐๐๐,๐๐๐	๑ โครงการ	มีสถานที่ออกกำลังกาย	กองการศึกษาฯ
รวม	๑ โครงการ					๑๒,๐๐๐,๐๐๐	๑๒,๐๐๐,๐๐๐	๑๒,๐๐๐,๐๐๐			

รายละเอียดโครงการพัฒนา
แผนพัฒนาท้องถิ่น (พ.ศ. ๒๕๖๑ - ๒๕๖๕)
สำหรับ โครงการที่เกี่วข้องกับขององค์กรปกครองส่วนท้องถิ่น
องค์การบริหารส่วนตำบลโคกกลอย อำเภอตะกั่วทุ่ง จังหวัดพังงา

- ก. ยุทธศาสตร์จังหวัดที่ ๓ : สร้างเสริมระบบการจัดการทรัพยากรธรรมชาติและสิ่งแวดล้อมอย่างมีประสิทธิภาพและสมดุล
- ข. ยุทธศาสตร์การพัฒนาขององค์กรปกครองส่วนท้องถิ่นในเขตจังหวัด ที่ ๑ : พัฒนาการท่องเที่ยวเชิงนิเวศและเชิงประวัติศาสตร์
๗. ยุทธศาสตร์ที่ ๗ : ด้านการศึกษา ศาสนา และวัฒนธรรม
- ๗.๒ แผนงาน : แผนงานการศึกษา ศาสนา วัฒนธรรม และนันทนาการ

ที่	โครงการ	วัตถุประสงค์	เป้าหมาย (ผลผลิตของโครงการ)	งบประมาณ					ตัวชี้วัด (KPI)	ผลที่คาดว่าจะ ได้รับ	หน่วยงาน รับผิดชอบ
				๒๕๖๑	๒๕๖๒	๒๕๖๓	๒๕๖๔	๒๕๖๕			
๑	โครงการอนุรักษ์พันธุกรรมพืช ในพระราชดำริ ฯ สมเด็จพระเทพรัตนราชสุดาฯ สยามบรมราชกุมารี	เพื่อเข้าร่วมสนองพระราช ดำริฯ ฐานทรัพยากรท้องถิ่น เพื่ออนุรักษ์ฟื้นฟูทรัพยากร ในท้องถิ่นเก็บรักษาใช้ ประโยชน์ต่อไป	จัดตั้งศูนย์ข้อมูลฐานทรัพยากรท้องถิ่น เป็นแหล่งเรียนรู้ทรัพยากรและ ภูมิปัญญา	-	-	-	๕๐๐,๐๐๐	๕๐๐,๐๐๐	๑ แห่ง	เป็นแหล่งรวบรวม ข้อมูลทรัพยากร ท้องถิ่น รวมถึง ภูมิปัญญาท้องถิ่น	กองการ ศึกษา / สำนักปลัด
รวม	๑ โครงการ						๕๐๐,๐๐๐	๕๐๐,๐๐๐			

บัญชีครุภัณฑ์

แผนพัฒนาท้องถิ่น (พ.ศ. ๒๕๖๑ - ๒๕๖๕)

องค์การบริหารส่วนตำบลโคกกกลอย อำเภอตะกั่วทุ่ง จังหวัดพังงา

ที่	แผนงาน	หมวด	ประเภท	เป้าหมาย (ผลผลิตของครุภัณฑ์)	งบประมาณ					หน่วยงาน รับผิดชอบหลัก
					๒๕๖๑ (บาท)	๒๕๖๒ (บาท)	๒๕๖๓ (บาท)	๒๕๖๔ (บาท)	๒๕๖๕ (บาท)	
๑	บริหารงานทั่วไป	ค่าครุภัณฑ์	ครุภัณฑ์สำนักงาน	จัดซื้อตู้เหล็กเก็บเอกสาร - แบบบานเลื่อน มีกระจก ขนาด ๕ ฟุต จำนวน ๔ ตู้ - แบบ ๒ บาน มีมือจับชนิดบิด ขนาด ๙๐ ซม. จำนวน ๒ ตู้			๓๕,๐๐๐	๓๕,๐๐๐	๓๕,๐๐๐	สำนักงานปลัด
๒	บริหารงานทั่วไป	ค่าครุภัณฑ์	ครุภัณฑ์สำนักงาน	โต๊ะทำงาน แบบเหล็ก มีลิ้นชัก - ขนาด ๔ ฟุต จำนวน ๓ ตัว - ขนาด ๕ ฟุต จำนวน ๔ ตัว			๔๓,๐๐๐	๔๓,๐๐๐	๔๓,๐๐๐	สำนักงานปลัด
๓	บริหารงานทั่วไป	ค่าครุภัณฑ์	ครุภัณฑ์สำนักงาน	จัดซื้อเก้าอี้ แบบมีล้อเลื่อน มีพนักพิง และที่วางแขน จำนวน ๒ ตัว			๔,๐๐๐	๔,๐๐๐	๔,๐๐๐	สำนักงานปลัด
๔	บริหารงานทั่วไป	ค่าครุภัณฑ์	ครุภัณฑ์สำนักงาน	จัดซื้อเครื่องปรับอากาศ - ชนิดติดผนัง ขนาด ๑๒,๐๐๐ บีทียู จำนวน ๓ เครื่อง - ชนิดตั้งพื้นหรือชนิดแขวน ขนาด ๒๔,๐๐๐ บีทียู จำนวน ๑ เครื่อง - ชนิดตั้งพื้นหรือชนิดแขวน ขนาด ๓๐,๐๐๐ บีทียู จำนวน ๒ เครื่อง			๑๖๓,๔๐๐	๑๖๓,๔๐๐	๑๖๓,๔๐๐	สำนักงานปลัด

ที่	แผนงาน	หมวด	ประเภท	เป้าหมาย (ผลผลิตของครุภัณฑ์)	งบประมาณ					หน่วยงาน รับผิดชอบหลัก
					๒๕๖๑ (บาท)	๒๕๖๒ (บาท)	๒๕๖๓ (บาท)	๒๕๖๔ (บาท)	๒๕๖๕ (บาท)	
๕	บริหารงานทั่วไป	ค่าครุภัณฑ์	ครุภัณฑ์สำนักงาน	จัดซื้อโต๊ะพับเอนกประสงค์ จำนวน ๑๐ ตัว			๒๒,๐๐๐	๒๒,๐๐๐	๒๒,๐๐๐	สำนักงานปลัด
๖	บริหารงานทั่วไป	ค่าครุภัณฑ์	ครุภัณฑ์สำนักงาน	จัดซื้อเก้าอี้พลาสติกแบบมีพนักพิง จำนวน ๕๐ ตัว			๒๕,๐๐๐	๒๕,๐๐๐	๒๕,๐๐๐	สำนักงานปลัด
๗	บริหารงานทั่วไป	ค่าครุภัณฑ์	ครุภัณฑ์คอมพิวเตอร์	จัดซื้อเครื่องคอมพิวเตอร์ พร้อมจอ ขนาดไม่น้อยกว่า ๑๙ นิ้ว จำนวน ๓ เครื่อง	๘๐,๐๐๐		๙๐,๐๐๐	๙๐,๐๐๐	๙๐,๐๐๐	สำนักงานปลัด
๘	บริหารงานทั่วไป	ค่าครุภัณฑ์	ครุภัณฑ์คอมพิวเตอร์	จัดซื้อเครื่องพิมพ์ ชนิดเลเซอร์ หรือชนิด LED สี จำนวน ๒ เครื่อง			๓๔,๐๐๐	๓๔,๐๐๐	๓๔,๐๐๐	สำนักงานปลัด
๙	บริหารงานทั่วไป	ค่าครุภัณฑ์	ครุภัณฑ์คอมพิวเตอร์	จัดซื้อเครื่องสำรองไฟ ขนาดไม่ น้อยกว่า ๘๐๐ VA จำนวน ๔ เครื่อง			๗,๕๐๐	๗,๕๐๐	๗,๕๐๐	สำนักงานปลัด
๑๐	บริหารงานทั่วไป	ค่าครุภัณฑ์	ครุภัณฑ์โฆษณาและ เผยแพร่	จัดซื้อกล้องถ่ายภาพทางอากาศ(Drone) พร้อมอุปกรณ์ครบชุด จำนวน ๑ ชุด		๕๐,๐๐๐	๕๐,๐๐๐	๕๐,๐๐๐	๕๐,๐๐๐	สำนักงานปลัด
๑๑	การรักษาความสงบ ภายใน	ค่าครุภัณฑ์	ครุภัณฑ์อื่นๆ	จัดซื้ออุปกรณ์ดำน้ำ SCUBA จำนวน ๒ ชุด		๒๐๐,๐๐๐	๒๐๐,๐๐๐	๒๐๐,๐๐๐	๒๐๐,๐๐๐	สำนักงานปลัด
๑๒	การรักษาความสงบ ภายใน	ค่าครุภัณฑ์	ครุภัณฑ์ดับเพลิง	จัดซื้อสายดับเพลิง จำนวน ๔ เส้น		๖๐,๐๐๐	๖๐,๐๐๐		๖๐,๐๐๐	สำนักงานปลัด

ที่	แผนงาน	หมวด	ประเภท	เป้าหมาย (ผลผลิตของครุภัณฑ์)	งบประมาณ					หน่วยงาน รับผิดชอบหลัก
					๒๕๖๑ (บาท)	๒๕๖๒ (บาท)	๒๕๖๓ (บาท)	๒๕๖๔ (บาท)	๒๕๖๕ (บาท)	
๑๓	การรักษาความสงบภายใน	ค่าครุภัณฑ์	ครุภัณฑ์การเกษตร	จัดซื้อเครื่องสูบน้ำ ขนาด ๑๕ แรงม้า พร้อมติดตั้ง จำนวน ๑ เครื่อง		๕๐,๐๐๐	๕๐,๐๐๐	๕๐,๐๐๐	๕๐,๐๐๐	สำนักงานปลัด
๑๔	การรักษาความสงบภายใน	ค่าครุภัณฑ์	ครุภัณฑ์ดับเพลิง	จัดซื้อหัวฉีดน้ำยาโฟม จำนวน ๑ หัว			๖๕,๐๐๐	๖๕,๐๐๐	๖๕,๐๐๐	สำนักงานปลัด
๑๕	บริหารงานทั่วไป	ค่าครุภัณฑ์	ครุภัณฑ์สำนักงาน	จัดซื้อเครื่องสำรองไฟ จำนวน ๓ เครื่อง		๑๒,๐๐๐	๑๒,๐๐๐			สำนักงานปลัด
๑๖	บริหารงานทั่วไป	ค่าครุภัณฑ์	ครุภัณฑ์สำนักงาน	จัดซื้อโครงฉากหลัง (Pull Frame) ขนาด ๓x๓ ม. จำนวน ๑ ชุด		๑๗,๐๐๐		๑๗,๐๐๐	๑๗,๐๐๐	สำนักงานปลัด
๑๗	การรักษาความสงบภายใน	ค่าครุภัณฑ์	ครุภัณฑ์ยานพาหนะและขนส่ง	รถดับเพลิง ขนาด ๖,๐๐๐ ลิตร ๑ คัน	๕,๐๐๐,๐๐๐	๕,๐๐๐,๐๐๐	๕,๐๐๐,๐๐๐	๕,๐๐๐,๐๐๐	๕,๐๐๐,๐๐๐	สำนักงานปลัด
๑๘	บริหารงานทั่วไป	ค่าครุภัณฑ์	ครุภัณฑ์สำนักงาน	โต๊ะสำหรับผู้บริหาร จำนวน ๒ ตัว	๒๐,๐๐๐			๓๐,๐๐๐	๓๐,๐๐๐	สำนักงานปลัด
๑๙	บริหารงานทั่วไป	ค่าครุภัณฑ์	ครุภัณฑ์สำนักงาน	เก้าอี้สำหรับผู้บริหาร จำนวน ๔ ตัว	๒๐,๐๐๐			๓๐,๐๐๐	๓๐,๐๐๐	สำนักงานปลัด
๒๐	บริหารงานทั่วไป	ค่าครุภัณฑ์	ครุภัณฑ์สำนักงาน	โต๊ะสี่ขาสำหรับประชุม จำนวน ๑๒ ตัว	๔๘,๐๐๐					สำนักงานปลัด

ที่	แผนงาน	หมวด	ประเภท	เป้าหมาย (ผลผลิตของครุภัณฑ์)	งบประมาณ					หน่วยงาน รับผิดชอบหลัก
					๒๕๖๑ (บาท)	๒๕๖๒ (บาท)	๒๕๖๓ (บาท)	๒๕๖๔ (บาท)	๒๕๖๕ (บาท)	
๒๑	บริหารงานทั่วไป	ค่าครุภัณฑ์	ครุภัณฑ์สำนักงาน	ตู้เก็บเอกสารทรงสูง แบบกระจก จำนวน ๒ ตู้		๑๔,๐๐๐	๑๔,๐๐๐	๑๔,๐๐๐	๑๔,๐๐๐	สำนักงานปลัด
๒๒	บริหารงานทั่วไป	ค่าครุภัณฑ์	ครุภัณฑ์สำนักงาน	ตู้เหล็ก ๒ บาน จำนวน ๒ ตู้		๑๑,๐๐๐	๑๑,๐๐๐	๑๑,๐๐๐	๑๑,๐๐๐	สำนักงานปลัด
๒๓	บริหารงานทั่วไป	ค่าครุภัณฑ์	ครุภัณฑ์สำนักงาน	เครื่องเจาะกระดาษแบบ คั่นโยก จำนวน ๑ อัน	๑๐,๐๐๐					สำนักงานปลัด
๒๔	บริหารงานทั่วไป	ค่าครุภัณฑ์	ครุภัณฑ์สำนักงาน	โต๊ะหมู่บูชา ขนาด ๙ จำนวน ๑ ตัว	๒๐,๐๐๐					สำนักงานปลัด
๒๕	บริหารงานทั่วไป	ค่าครุภัณฑ์	ครุภัณฑ์สำนักงาน	จัดซื้อไฟเดียม จำนวน ๒ อัน		๒๐,๐๐๐		๒๐,๐๐๐		สำนักงานปลัด
๒๖	บริหารงานทั่วไป	ค่าครุภัณฑ์	ครุภัณฑ์ยานพาหนะ และขนส่ง	รถกระบะขับเคลื่อน ๒ ล้อ ๔ ประตู จำนวน ๑ คัน		๘๘๐,๐๐๐				สำนักงานปลัด
๒๗	บริหารงานทั่วไป	ค่าครุภัณฑ์	ครุภัณฑ์สำนักงาน	ป้ายบอกห้องทำงานพร้อม เสา จำนวน ๓ เสา	๓๐,๐๐๐					สำนักงานปลัด

ที่	แผนงาน	หมวด	ประเภท	เป้าหมาย (ผลผลิตของครุภัณฑ์)	งบประมาณ					หน่วยงาน รับผิดชอบหลัก
					๒๕๖๑ (บาท)	๒๕๖๒ (บาท)	๒๕๖๓ (บาท)	๒๕๖๔ (บาท)	๒๕๖๕ (บาท)	
๒๘	บริหารงานทั่วไป	ค่าครุภัณฑ์	ครุภัณฑ์สำนักงาน	ป้ายทางเข้า อบต. ๑ โครงการ				๑๐๐,๐๐๐	๑๐๐,๐๐๐	สำนักงานปลัด
๒๙	บริหารงานทั่วไป	ค่าครุภัณฑ์	ครุภัณฑ์สำนักงาน	ขาไม้คั้งโต๊ะ จำนวน ๒ ขา	๓,๐๐๐					สำนักงานปลัด
๓๐	บริหารงานทั่วไป	ค่าครุภัณฑ์	ครุภัณฑ์สำนักงาน	ขาไม้คั้งสูง จำนวน ๒ ขา	๓,๐๐๐					สำนักงานปลัด
๓๑	บริหารงานทั่วไป	ค่าครุภัณฑ์	ครุภัณฑ์สำนักงาน	โซฟาห้องประชุม จำนวน ๑ ชุด	๖๕,๐๐๐			๖๕,๐๐๐		สำนักงานปลัด
๓๒	บริหารงานทั่วไป	ค่าครุภัณฑ์	ครุภัณฑ์ไฟฟ้าและวิทยุ	จัดซื้อโทรทัศน์ จำนวน ๑ เครื่อง	๒๐,๐๐๐					สำนักงานปลัด
๓๓	บริหารงานทั่วไป	ค่าครุภัณฑ์	ครุภัณฑ์โฆษณาและ เผยแพร่	งานเครื่องรับสัญญาณ ดาวเทียมพร้อมกล่องรับ สัญญาณ จำนวน ๑ ชุด	๑๐,๐๐๐					สำนักงานปลัด
๓๔	บริหารงานทั่วไป	ค่าครุภัณฑ์	ครุภัณฑ์สำนักงาน	จัดซื้อโต๊ะประชุมเล็กพร้อม เก้าอี้ จำนวน ๑ ชุด	๕๐,๐๐๐					สำนักงานปลัด

ที่	แผนงาน	หมวด	ประเภท	เป้าหมาย (ผลผลิตของครุภัณฑ์)	งบประมาณ					หน่วยงาน รับผิดชอบหลัก
					๒๕๖๑ (บาท)	๒๕๖๒ (บาท)	๒๕๖๓ (บาท)	๒๕๖๔ (บาท)	๒๕๖๕ (บาท)	
๓๕	การรักษาความสงบภายใน	ค่าครุภัณฑ์	ครุภัณฑ์ไฟฟ้าและวิทยุ	วิทยุแบบมือถือ จำนวน ๕ เครื่อง	๖๐,๐๐๐			๖๐,๐๐๐	๖๐,๐๐๐	สำนักงานปลัด
๓๖	การรักษาความสงบภายใน	ค่าครุภัณฑ์	ครุภัณฑ์ไฟฟ้าและวิทยุ	เสาวิทยุแบบสามขา พร้อมเครื่องรับ			๓๐๐,๐๐๐	๓๐๐,๐๐๐	๓๐๐,๐๐๐	สำนักงานปลัด
๓๗	การรักษาความสงบภายใน	ค่าครุภัณฑ์	ครุภัณฑ์เครื่องดับเพลิง	จัดซื้อถังดับเพลิง จำนวน ๑๐ ถัง	๕๐,๐๐๐					สำนักงานปลัด
๓๘	การรักษาความสงบภายใน	ค่าครุภัณฑ์	ครุภัณฑ์เครื่องดับเพลิง	หัวฉีดน้ำแบบสเปรย์ จำนวน ๒ หัว	๕๐,๐๐๐			๕๐,๐๐๐	๕๐,๐๐๐	สำนักงานปลัด
๓๙	การรักษาความสงบภายใน	ค่าครุภัณฑ์	ครุภัณฑ์ยานพาหนะและขนส่ง	รถตรวจการณ์ ๔x๔ พร้อมติดตั้งไฟไซเลนและวิทยุสื่อสาร จำนวน ๑ คัน	๑,๓๐๐,๐๐๐			๑,๓๐๐,๐๐๐		สำนักงานปลัด
๔๐	การรักษาความสงบภายใน	ค่าครุภัณฑ์	ครุภัณฑ์ยานพาหนะและขนส่ง	รถดับเพลิง ขนาด ๘,๐๐๐ ลิตร ๑ คัน		๕,๐๐๐,๐๐๐				สำนักงานปลัด
๔๑	การรักษาความสงบภายใน	ค่าครุภัณฑ์	ครุภัณฑ์ยานพาหนะและขนส่ง	รถกู้ภัยพร้อมอุปกรณ์ จำนวน ๑ คัน			๒,๐๐๐,๐๐๐		๒,๐๐๐,๐๐๐	สำนักงานปลัด
๔๒	การรักษาความสงบภายใน	ค่าครุภัณฑ์	ครุภัณฑ์ยานพาหนะและขนส่ง	เรือกู้ภัย จำนวน ๑ ลำ				๑,๐๐๐,๐๐๐	๑,๐๐๐,๐๐๐	สำนักงานปลัด
๔๓	การรักษาความสงบภายใน	ค่าครุภัณฑ์	ครุภัณฑ์อื่นๆ	อุปกรณ์ช่วยหายใจ ในการดับเพลิง SCBA จำนวน ๒ ชุด	๔๐๐,๐๐๐		๓๐๐,๐๐๐	๓๐๐,๐๐๐	๓๐๐,๐๐๐	สำนักงานปลัด

ที่	แผนงาน	หมวด	ประเภท	เป้าหมาย (ผลผลิตของครุภัณฑ์)	งบประมาณ					หน่วยงาน รับผิดชอบหลัก
					๒๕๖๑ (บาท)	๒๕๖๒ (บาท)	๒๕๖๓ (บาท)	๒๕๖๔ (บาท)	๒๕๖๕ (บาท)	
๔๔	การรักษาความสงบภายใน	ค่าครุภัณฑ์	ครุภัณฑ์ยานพาหนะและขนส่ง	จัดหากวดยและแผงเหล็กจราจร จำนวน ๒๐ ชุด	๒๐๐,๐๐๐		๖๐,๐๐๐	๖๐,๐๐๐	๖๐,๐๐๐	สำนักงานปลัด
๔๕	การรักษาความสงบภายใน	ค่าครุภัณฑ์	ครุภัณฑ์ดับเพลิง	ชุดดับเพลิงภายในอาคาร จำนวน ๔ ชุด	๓๒๐,๐๐๐			๓๒๐,๐๐๐	๓๒๐,๐๐๐	สำนักงานปลัด
๔๖	การรักษาความสงบภายใน	ค่าครุภัณฑ์	ครุภัณฑ์ดับเพลิง	ชุดดับเพลิงภายนอกอาคาร จำนวน ๖ ชุด			๑๘๐,๐๐๐	๑๐๐,๐๐๐	๑๐๐,๐๐๐	สำนักงานปลัด
๔๗	การรักษาความสงบภายใน	ค่าครุภัณฑ์	ครุภัณฑ์อื่นๆ	จัดซื้ออุปกรณ์ระบบเชือก, รอก และอุปกรณ์ช่วยชีวิตทางน้ำ จำนวน ๑ ชุด		๒๐๐,๐๐๐	๒๐๐,๐๐๐	๒๐๐,๐๐๐	๒๐๐,๐๐๐	สำนักงานปลัด
๔๘	บริหารงานทั่วไป	ค่าครุภัณฑ์	ครุภัณฑ์งานบ้านงานครัว	จัดซื้อเครื่องดูดฝุ่น จำนวน ๑ เครื่อง	๑๐,๐๐๐	๑๐,๐๐๐				สำนักงานปลัด
๔๙	บริหารงานทั่วไป	ค่าครุภัณฑ์	ครุภัณฑ์สำนักงาน	จัดซื้อเครื่องสแกนลายนิ้วมือ ชนิดบันทึกเวลาเข้า ออกงาน หน้าจอ LCD จำนวน ๑ เครื่อง			๑๐,๐๐๐	๑๐,๐๐๐	๑๐,๐๐๐	สำนักงานปลัด
๕๐	บริหารงานทั่วไป	ค่าครุภัณฑ์	ครุภัณฑ์สำนักงาน	จัดซื้อพาร์ทิชั่น จำนวน ๒๐ อัน	๔๐,๐๐๐	๔๐,๐๐๐	๔๐,๐๐๐	๔๐,๐๐๐	๔๐,๐๐๐	สำนักงานปลัด / กองคลัง
๕๑	บริหารงานคลัง	ค่าครุภัณฑ์	ครุภัณฑ์คอมพิวเตอร์	จัดซื้อเครื่องคอมพิวเตอร์ พร้อมจอ ขนาดไม่น้อยกว่า ๑๙ นิ้ว จำนวน ๒ เครื่อง		๖๐,๐๐๐	๖๐,๐๐๐	๖๐,๐๐๐	๖๐,๐๐๐	กองคลัง
๕๒	บริหารงานคลัง	ค่าครุภัณฑ์	ครุภัณฑ์คอมพิวเตอร์	จัดซื้อเครื่องพิมพ์ชนิดเลเซอร์ หรือชนิด LED ขาวดำ จำนวน ๑ เครื่อง		๑๕,๐๐๐	๑๕,๐๐๐	๑๕,๐๐๐	๑๕,๐๐๐	กองคลัง

ที่	แผนงาน	หมวด	ประเภท	เป้าหมาย (ผลผลิตของครุภัณฑ์)	งบประมาณ					หน่วยงาน รับผิดชอบหลัก
					๒๕๖๑ (บาท)	๒๕๖๒ (บาท)	๒๕๖๓ (บาท)	๒๕๖๔ (บาท)	๒๕๖๕ (บาท)	
๕๓	บริหารงานคลัง	ค่าครุภัณฑ์	ครุภัณฑ์สำนักงาน	จัดซื้อพาทีชั้น จำนวน ๒๐ อัน	๕๐,๐๐๐	๕๐,๐๐๐	๕๐,๐๐๐			กองคลัง
๕๔	บริหารงานคลัง	ค่าครุภัณฑ์	ครุภัณฑ์สำนักงาน	จัดซื้อโต๊ะทำงาน จำนวน ๔ ตัว	๒๘,๐๐๐	๒๘,๐๐๐	๒๘,๐๐๐	๒๘,๐๐๐	๒๘,๐๐๐	กองคลัง
๕๕	บริหารงานคลัง	ค่าครุภัณฑ์	ครุภัณฑ์สำนักงาน	จัดซื้อเก้าอี้ทำงาน จำนวน ๖ ตัว	๒๔,๐๐๐	๒๔,๐๐๐	๒๔,๐๐๐	๒๔,๐๐๐	๒๔,๐๐๐	กองคลัง
๕๖	บริหารงานคลัง	ค่าครุภัณฑ์	ครุภัณฑ์สำนักงาน	จัดซื้อตู้ ๒ บาน จำนวน ๕ ตู้	๒๕,๐๐๐	๒๕,๐๐๐	๒๕,๐๐๐			กองคลัง
๕๗	บริหารงานคลัง	ค่าครุภัณฑ์	ครุภัณฑ์คอมพิวเตอร์	จัดซื้อเครื่องสำรองไฟ จำนวน ๖ เครื่อง	๓๔,๘๐๐	๓๔,๘๐๐	๓๔,๘๐๐			กองคลัง
๕๘	บริหารงานทั่วไป	ค่าครุภัณฑ์	ครุภัณฑ์คอมพิวเตอร์	จัดซื้อเครื่องพิมพ์ จำนวน ๒ เครื่อง	๘๐,๐๐๐	๘๐,๐๐๐				กองคลัง
๕๙	บริหารงานทั่วไป	ค่าครุภัณฑ์	ครุภัณฑ์สำนักงาน	จัดซื้อตู้ จำนวน ๕ ตู้	๑๕,๐๐๐					กองคลัง
๖๐	บริหารงานทั่วไป	ค่าครุภัณฑ์	ครุภัณฑ์คอมพิวเตอร์	จัดซื้อคอมพิวเตอร์ จำนวน ๓ เครื่อง	๑๐๐,๐๐๐					กองคลัง
๖๑	บริหารงานทั่วไป	ค่าครุภัณฑ์	ครุภัณฑ์คอมพิวเตอร์	จัดซื้อเครื่องสำรองไฟ จำนวน ๖ เครื่อง	๑๘,๐๐๐					กองคลัง

ที่	แผนงาน	หมวด	ประเภท	เป้าหมาย (ผลผลิตของครุภัณฑ์)	งบประมาณ					หน่วยงาน รับผิดชอบหลัก
					๒๕๖๑ (บาท)	๒๕๖๒ (บาท)	๒๕๖๓ (บาท)	๒๕๖๔ (บาท)	๒๕๖๕ (บาท)	
๖๒	บริหารงานทั่วไป	ค่าครุภัณฑ์	ครุภัณฑ์ยานพาหนะ และขนส่ง	รถจักรยานยนต์ (ไม่ต่ำกว่า ๑๒๐ ซีซี) จำนวน ๑ คัน			๕๕,๐๐๐	๕๕,๐๐๐	๕๕,๐๐๐	กองคลัง
๖๓	บริหารงานทั่วไป	ค่าครุภัณฑ์	ครุภัณฑ์สำนักงาน	ตู้เหล็กบานเลื่อน ๒ บาน จำนวน ๒ ตู้			๑๒,๐๐๐	๑๒,๐๐๐	๑๒,๐๐๐	กองคลัง
๖๔	บริหารงานทั่วไป	ค่าครุภัณฑ์	ครุภัณฑ์สำนักงาน	ตู้เหล็ก ๒ บาน จำนวน ๒ ตู้			๑๐,๐๐๐	๑๐,๐๐๐	๑๐,๐๐๐	กองคลัง
๖๕	บริหารงานทั่วไป	ค่าครุภัณฑ์	ครุภัณฑ์สำนักงาน	เครื่องพิมพ์ชนิดเลเซอร์หรือ LED ขาวดำ , ชนิด NETWORK แบบที่ ๒ ๑ ตัว แบบที่ ๑ ๑ ตัว			๑๕,๐๐๐ ๗,๙๐๐	๑๕,๐๐๐ ๗,๙๐๐	๑๕,๐๐๐ ๗,๙๐๐	กองคลัง
๖๖	การศึกษา	ค่าครุภัณฑ์	ครุภัณฑ์การศึกษา	จัดซื้อซุ้มม้านั่งที่พนักกีฬา จำนวน ๒ ซุ้ม		๗๕,๐๐๐	๗๕,๐๐๐	๗๕,๐๐๐	๗๕,๐๐๐	กองการศึกษาฯ
๖๗	การศึกษา	ค่าครุภัณฑ์	ครุภัณฑ์การศึกษา	จัดซื้อซุ้มบอลสูง ขนาด ๕*๑๐ เมตร พร้อมอุปกรณ์ติดตั้ง จำนวน ๑ ซุ้ม		๒๘,๐๐๐	๒๘,๐๐๐	๒๘,๐๐๐	๒๘,๐๐๐	กองการศึกษาฯ
๖๘	การศึกษา	ค่าครุภัณฑ์	ครุภัณฑ์สำนักงาน	จัดซื้อโต๊ะนักเรียนสำหรับเด็กอนุบาล พร้อมเก้าอี้ ขนาด ๖๐*๑๒๐*๕๕ ซม. โต๊ะ ๑ ตัว เก้าอี้ ๖ ตัว จำนวน ๕ ชุด		๒๐,๐๐๐	๒๐,๐๐๐	๒๐,๐๐๐	๒๐,๐๐๐	กองการศึกษาฯ
๖๙	การศึกษา	ค่าครุภัณฑ์	ครุภัณฑ์สำนักงาน	จัดซื้อเก้าอี้เอนกประสงค์แบบซ้อนได้ ขนาด ๔๐W*๕๔D*๙๓H เก้าอี้พองน้ำ หุ้มด้วยผ้าอย่างดี จำนวน ๓๐ ตัว		๒๕,๐๐๐	๒๕,๐๐๐	๒๕,๐๐๐	๒๕,๐๐๐	กองการศึกษาฯ

ที่	แผนงาน	หมวด	ประเภท	เป้าหมาย (ผลผลิตของครุภัณฑ์)	งบประมาณ					หน่วยงาน รับผิดชอบหลัก
					๒๕๖๑ (บาท)	๒๕๖๒ (บาท)	๒๕๖๓ (บาท)	๒๕๖๔ (บาท)	๒๕๖๕ (บาท)	
๗๐	การศึกษา	ค่าครุภัณฑ์	ครุภัณฑ์สำนักงาน	โต๊ะเด็กอนุบาลแบบสี่พร้อมเก้าอี้ ๖ ตัว ขนาด ๖๐*๑๒๐*๕๕ ซม. ๕ ชุด		๒๐,๐๐๐	๒๐,๐๐๐	๒๐,๐๐๐	๒๐,๐๐๐	กองการศึกษาฯ
๗๑	การศึกษา	ครุภัณฑ์	ครุภัณฑ์สำนักงาน	จัดซื้อโพเดียม จำนวน ๒ อัน		๒๐,๐๐๐				กองการศึกษาฯ
๗๒	การศึกษา	ครุภัณฑ์	ครุภัณฑ์การเกษตร	จัดซื้อเครื่องตัดหญ้า แบบข้อแข็ง จำนวน ๔ เครื่อง		๓๘,๐๐๐	๓๘,๐๐๐			กองการศึกษาฯ / กองช่าง
๗๓	การศึกษา	ครุภัณฑ์	ครุภัณฑ์การกีฬา	จัดซื้อโต๊ะเทเบิลเทนนิส พร้อมตาข่ายและไม้ เทเบิลเทนนิส จำนวน ๑ ชุด		๘,๕๐๐	๘,๕๐๐			กองการศึกษาฯ
๗๔	การศึกษา	ครุภัณฑ์	ครุภัณฑ์การเกษตร	จัดซื้อเครื่องสูบน้ำมอเตอร์ ไฟฟ้า จำนวน ๑ เครื่อง		๑๑,๐๐๐	๑๑,๐๐๐			กองการศึกษาฯ
๗๕	การศึกษา	ครุภัณฑ์	ครุภัณฑ์สำนักงาน	จัดหาโครงป้ายประชาสัมพันธ์ หน้าสนามกีฬาากลางตำบล โคกกลอย ขนาด ๓x๖ ม. จำนวน ๑ ป้าย		๓๐,๐๐๐		๓๐,๐๐๐	๓๐,๐๐๐	กองการศึกษาฯ
๗๖	การศึกษา	ครุภัณฑ์	ครุภัณฑ์การเกษตร	จัดซื้อเครื่องฉีดน้ำแรงดัน สูง จำนวน ๑ เครื่อง		๑๔,๐๐๐	๑๔,๐๐๐			กองการศึกษาฯ
๗๗	การศึกษา	ครุภัณฑ์	ครุภัณฑ์สำนักงาน	จัดซื้อชั้นวางเอนกประสงค์ ๔ ชั้น จำนวน ๒ ตู้		๑๐,๐๐๐	๑๐,๐๐๐			กองการศึกษาฯ

ที่	แผนงาน	หมวด	ประเภท	เป้าหมาย (ผลผลิตของครุภัณฑ์)	งบประมาณ					หน่วยงาน รับผิดชอบหลัก
					๒๕๖๑ (บาท)	๒๕๖๒ (บาท)	๒๕๖๓ (บาท)	๒๕๖๔ (บาท)	๒๕๖๕ (บาท)	
๗๘	การศึกษา	ครุภัณฑ์	ครุภัณฑ์การเกษตร	จัดซื้อหัวสปริงเกอร์ พร้อมท่อสายยาง จำนวน ๓ หัว		๑๐,๐๐๐				กองการศึกษาฯ
๗๙	การศึกษา	ครุภัณฑ์	ครุภัณฑ์สำนักงาน	จัดหาตู้กระจกติดประกาศ จำนวน ๒ ตู้		๑๐,๐๐๐	๑๐,๐๐๐			กองการศึกษาฯ
๘๐	การศึกษา	ค่าครุภัณฑ์	ครุภัณฑ์โฆษณาและ เผยแพร่	จัดซื้อกล่องถ่ายรูปดิจิทัล จำนวน ๑ ตัว	๒๕,๐๐๐					กองการศึกษาฯ
๘๑	การศึกษา	ค่าครุภัณฑ์	ครุภัณฑ์ยานพาหนะ และขนส่ง	รถบรรทุก (ดีเซล) ขับเคลื่อน ๔ ล้อ จำนวน ๑ คัน	๙๔๐,๐๐๐					กองการศึกษาฯ
๘๒	การศึกษา	ค่าครุภัณฑ์	ครุภัณฑ์ไฟฟ้าและวิทยุ	จัดหาเครื่องขยายเสียง พร้อมลำโพง จำนวน ๑ชุด	๑๐๐,๐๐๐					กองการศึกษาฯ
๘๓	การศึกษา	ค่าครุภัณฑ์	ครุภัณฑ์สำนักงาน	จัดซื้อโต๊ะพับเอนกประสงค์ จำนวน ๕ ตัว	๒๐๐,๐๐๐					กองการศึกษาฯ
๘๔	เคหะชุมชน งานกำจัดขยะมูล ฝอยและสิ่งปฏิกูล	ค่าครุภัณฑ์	ยานพาหนะและขนส่ง	จัดซื้อครุภัณฑ์ยานพาหนะและขนส่ง จำนวน ๒ รายการ (รถดูดสิ่งปฏิกูล ชนิด ๖ ล้อ) กำลังแรงม้าไม่น้อยกว่า ๒๑๐ แรงม้า ขนาดความจุไม่น้อยกว่า ๖,๐๐๐ ลิตร รายละเอียดตามที่ อบต.โคกกลอยกำหนด			๓,๘๐๐,๐๐๐	๓,๘๐๐,๐๐๐	๓,๘๐๐,๐๐๐	กองสาธารณสุขฯ

ที่	แผนงาน	หมวด	ประเภท	เป้าหมาย (ผลผลิตของครุภัณฑ์)	งบประมาณ					หน่วยงาน รับผิดชอบหลัก
					๒๕๖๑ (บาท)	๒๕๖๒ (บาท)	๒๕๖๓ (บาท)	๒๕๖๔ (บาท)	๒๕๖๕ (บาท)	
๘๕	เคหะชุมชน งานกำจัดขยะมูล ฝอยและสิ่งปฏิกูล	ค่าครุภัณฑ์	ยานพาหนะและขนส่ง	จัดซื้อครุภัณฑ์ยานพาหนะและขนส่ง จำนวน ๒ รายการ (รถสุขาเคลื่อนที่ ชนิด ๖ ล้อ) เครื่องยนต์ดีเซลไม่น้อย กว่า ๒๑๐ แรงม้า รายละเอียดตามที่ องค์การบริหารส่วนตำบลโคกกลอยกำ หนด			๗,๕๐๐,๐๐๐	๗,๕๐๐,๐๐๐	๗,๕๐๐,๐๐๐	กองสาธารณสุขฯ
๘๖	สาธารณสุข	ครุภัณฑ์	ครุภัณฑ์คอมพิวเตอร์	จัดซื้อเครื่องคอมพิวเตอร์ แบบตั้งโต๊ะ จำนวน ๓ เครื่อง		๙๐,๐๐๐	๙๐,๐๐๐	๙๐,๐๐๐	๙๐,๐๐๐	กองสาธารณสุขฯ
๘๗	สาธารณสุข	ครุภัณฑ์	ครุภัณฑ์คอมพิวเตอร์	จัดซื้อคอมพิวเตอร์โน้ตบุ๊ก จำนวน ๑ เครื่อง			๒๕,๐๐๐	๒๕,๐๐๐	๒๕,๐๐๐	กองสาธารณสุขฯ
๘๘	สาธารณสุข	ครุภัณฑ์	ครุภัณฑ์สำนักงาน	จัดซื้อโต๊ะทำงาน จำนวน ๔ ตัว		๓๐,๐๐๐	๓๐,๐๐๐	๓๐,๐๐๐	๓๐,๐๐๐	กองสาธารณสุขฯ
๘๙	สาธารณสุข	ค่าครุภัณฑ์	ครุภัณฑ์ยานพาหนะ และขนส่ง	รถบรรทุกขยะแบบ อัดท้าย ๖ ตัน ๖ ล้อ (ความจุไม่ต่ำกว่า ๑๐ ลบ.ม.) จำนวน ๑ คัน	๒,๓๐๐,๐๐๐	๒,๓๐๐,๐๐๐	๒,๓๐๐,๐๐๐	๒,๓๐๐,๐๐๐	๒,๓๐๐,๐๐๐	กองสาธารณสุขฯ
๙๐	สาธารณสุข	ค่าครุภัณฑ์	ครุภัณฑ์สำนักงาน	จัดซื้อโต๊ะทำงานระดับ ๓-๖ จำนวน ๔ ตัว	๔๐,๐๐๐	๔๐,๐๐๐	๔๐,๐๐๐	๔๐,๐๐๐	๔๐,๐๐๐	กองสาธารณสุขฯ
๙๑	สาธารณสุข	ค่าครุภัณฑ์	ครุภัณฑ์สำนักงาน	จัดซื้อเก้าอี้ จำนวน ๓ ตัว	๙,๐๐๐	๙,๐๐๐	๙,๐๐๐	๙,๐๐๐	๙,๐๐๐	กองสาธารณสุขฯ
๙๒	สาธารณสุข	ค่าครุภัณฑ์	ครุภัณฑ์สำนักงาน	จัดซื้อตู้เหล็กบานเลื่อน จำนวน ๒ ตู้	๑๕,๐๐๐	๑๕,๐๐๐	๑๕,๐๐๐	๑๕,๐๐๐	๑๕,๐๐๐	กองสาธารณสุขฯ

ที่	แผนงาน	หมวด	ประเภท	เป้าหมาย (ผลผลิตของครุภัณฑ์)	งบประมาณ					หน่วยงาน รับผิดชอบหลัก
					๒๕๖๑ (บาท)	๒๕๖๒ (บาท)	๒๕๖๓ (บาท)	๒๕๖๔ (บาท)	๒๕๖๕ (บาท)	
๙๓	สาธารณสุข	ค่าครุภัณฑ์	ครุภัณฑ์สำนักงาน	จัดซื้อตู้เหล็ก ๒ บาน จำนวน ๒ ตู้	๑๑,๐๐๐	๑๑,๐๐๐	๑๑,๐๐๐	๑๑,๐๐๐	๑๑,๐๐๐	กองสาธารณสุขฯ
๙๔	สาธารณสุข	ค่าครุภัณฑ์	ครุภัณฑ์สำนักงาน	จัดซื้อชั้นวางหนังสือ จำนวน ๑ ตัว	๑๐,๐๐๐	๑๐,๐๐๐	๑๐,๐๐๐	๑๐,๐๐๐	๑๐,๐๐๐	กองสาธารณสุขฯ
๙๕	สาธารณสุข	ค่าครุภัณฑ์	ครุภัณฑ์คอมพิวเตอร์	จัดซื้อเครื่องคอมพิวเตอร์ แบบตั้งโต๊ะ จำนวน ๑ เครื่อง	๓๐,๐๐๐	๓๐,๐๐๐	๓๐,๐๐๐	๓๐,๐๐๐	๓๐,๐๐๐	กองสาธารณสุขฯ
๙๖	สาธารณสุข	ค่าครุภัณฑ์	ครุภัณฑ์คอมพิวเตอร์	จัดซื้อเครื่องพิมพ์ จำนวน ๒ เครื่อง	๓๒,๐๐๐	๓๒,๐๐๐	๓๒,๐๐๐	๓๒,๐๐๐	๓๒,๐๐๐	กองสาธารณสุขฯ
๙๗	สาธารณสุข	ค่าครุภัณฑ์	ครุภัณฑ์คอมพิวเตอร์	จัดซื้อเครื่องสำรองไฟ จำนวน ๕ เครื่อง	๒๕,๐๐๐	๒๕,๐๐๐	๒๕,๐๐๐	๒๕,๐๐๐	๒๕,๐๐๐	กองสาธารณสุขฯ
๙๘	อุตสาหกรรมและ การโยธา	ค่าครุภัณฑ์	ครุภัณฑ์คอมพิวเตอร์	จัดซื้อเครื่องคอมพิวเตอร์พร้อมจอ ขนาดไม่น้อยกว่า ๑๙ นิ้ว จำนวน ๑ เครื่อง			๓๐,๐๐๐	๓๐,๐๐๐	๓๐,๐๐๐	กองช่าง
๙๙	อุตสาหกรรมและ การโยธา	ค่าครุภัณฑ์	ครุภัณฑ์คอมพิวเตอร์	จัดซื้อเครื่องพิมพ์ชนิดเลเซอร์หรือ LED ขาวดำ จำนวน ๑ เครื่อง			๗,๙๐๐	๗,๙๐๐	๗,๙๐๐	กองช่าง
๑๐๐	อุตสาหกรรมและ การโยธา	ค่าครุภัณฑ์	ครุภัณฑ์คอมพิวเตอร์	จัดซื้อเครื่องสำรองไฟ ขนาด ไม่น้อยกว่า ๘๐๐VA (๔๘๐ Watts) จำนวน ๑ เครื่อง			๒,๕๐๐	๒,๕๐๐	๒,๕๐๐	กองช่าง

ที่	แผนงาน	หมวด	ประเภท	เป้าหมาย (ผลผลิตของครุภัณฑ์)	งบประมาณ					หน่วยงาน รับผิดชอบหลัก
					๒๕๖๑ (บาท)	๒๕๖๒ (บาท)	๒๕๖๓ (บาท)	๒๕๖๔ (บาท)	๒๕๖๕ (บาท)	
๑๐๑	อุตสาหกรรมและ การโยธา	ค่าครุภัณฑ์	ครุภัณฑ์คอมฯ	จัดซื้อเครื่องคอมพิวเตอร์ แบบตั้งโต๊ะ จำนวน ๑ เครื่อง		๓๐,๐๐๐	๓๐,๐๐๐			กองช่าง
๑๐๒	อุตสาหกรรมและ การโยธา	ค่าครุภัณฑ์	ครุภัณฑ์คอมฯ	จัดซื้อเครื่องพิมพ์แบบ ฉีดยึก จำนวน ๑ เครื่อง		๑๐๐,๐๐๐	๑๐๐,๐๐๐			กองช่าง
๑๐๓	อุตสาหกรรมและ การโยธา	ค่าครุภัณฑ์	ครุภัณฑ์สำนักงาน	จัดซื้อโต๊ะทำงานเหล็ก ขนาด ๕ ฟุต จำนวน ๒ ตัว		๑๖,๐๐๐	๑๖,๐๐๐	๑๖,๐๐๐	๑๖,๐๐๐	กองช่าง
๑๐๔	อุตสาหกรรมและ การโยธา	ค่าครุภัณฑ์	ครุภัณฑ์สำนักงาน	จัดซื้อเก้าอี้ทำงานแบบหมุนได้ มีเบาะนวม มีที่วางแขน จำนวน ๔ ตัว		๑๔,๐๐๐	๑๔,๐๐๐	๑๔,๐๐๐	๑๔,๐๐๐	กองช่าง
๑๐๕	อุตสาหกรรมและ การโยธา	ค่าครุภัณฑ์	ครุภัณฑ์สำรวจ	จัดซื้อเทปเหล็กเคลือบ ไนลอน จำนวน ๑ ม้วน		๖,๐๐๐		๖,๐๐๐	๖,๐๐๐	กองช่าง
๑๐๖	อุตสาหกรรมและ การโยธา	ค่าครุภัณฑ์	ครุภัณฑ์สำรวจ	จัดซื้อเทปเหล็กเคลือบ ไนลอน จำนวน ๑ ม้วน		๑๐,๐๐๐		๑๐,๐๐๐	๑๐,๐๐๐	กองช่าง
๑๐๗	อุตสาหกรรมและ การโยธา	ค่าครุภัณฑ์	ครุภัณฑ์สำรวจ	จัดซื้อเครื่องวัดระยะด้วย แสงเลเซอร์แบบมือถือ จำนวน ๑ เครื่อง		๑๗,๐๐๐		๑๗,๐๐๐	๑๗,๐๐๐	กองช่าง
๑๐๘	อุตสาหกรรมและ การโยธา	ค่าครุภัณฑ์	ครุภัณฑ์สำนักงาน	เก้าอี้สำหรับผู้มา ติดต่อราชการ จำนวน ๓ ชุด	๓๐,๐๐๐					กองช่าง

ที่	แผนงาน	หมวด	ประเภท	เป้าหมาย (ผลผลิตของครุภัณฑ์)	งบประมาณ					หน่วยงาน รับผิดชอบหลัก
					๒๕๖๑ (บาท)	๒๕๖๒ (บาท)	๒๕๖๓ (บาท)	๒๕๖๔ (บาท)	๒๕๖๕ (บาท)	
๑๐๙	อุตสาหกรรมและการโยธา	ค่าครุภัณฑ์	ครุภัณฑ์วิทยาศาสตร์หรือการแพทย์	จัดหาเครื่องตรวจจับกระแสไฟฟ้า จำนวน ๑ เครื่อง	๗๕,๐๐๐					กองช่าง
๑๑๐	อุตสาหกรรมและการโยธา	ค่าครุภัณฑ์	ครุภัณฑ์สำนักงาน	จัดซื้อตู้เหล็กบานเลื่อน เก็บเอกสาร บานเลื่อน กระจกใส มีกุญแจล็อก จำนวน ๑ ตู้			๖,๐๐๐	๖,๐๐๐	๖,๐๐๐	กองช่าง
๑๑๑	อุตสาหกรรมและการโยธา	ค่าครุภัณฑ์	ครุภัณฑ์สำนักงาน	จัดซื้อตู้รางเลื่อน จำนวน ๑ ชุด	๖๗,๐๐๐	๖๗,๐๐๐				กองช่าง
๑๑๒	บริหารงานทั่วไป	ค่าครุภัณฑ์	ครุภัณฑ์คอมพิวเตอร์	จัดซื้ออุปกรณ์อ่านบัตรแบบอเนกประสงค์ (Smart Card Reader) จำนวน ๑๒ เครื่อง สามารถอ่านและเขียนข้อมูลในบัตรแบบอเนกประสงค์ (Smart Card) ตามมาตรฐาน ISO/IEC ๗๘๑๖ ได้ มีความเร็วสัญญาณนาฬิกาไม่น้อยกว่า ๗.๘MHz สามารถใช้งานผ่านช่องเชื่อมต่อ (Interface) แบบ USB ได้ สามารถใช้กับบัตรอเนกประสงค์(Smart Card)ที่ใช้แรงดันไฟฟ้าขนาด ๕ Volts, ๓ Volts และ ๑.๘ Volts ได้เป็นอย่างน้อย ราคาเครื่องละ ๗๐๐ บาท			๘,๔๐๐	๘,๔๐๐	๘,๔๐๐	สำนักงานปลัด / กองคลัง / กองช่าง / กองการศึกษา / กองสาธารณสุขฯ
รวม	๑๑๒ โครงการ				๑๒,๐๙๒,๘๐๐	๑๕,๐๕๒,๓๐๐	๒๓,๘๘๙,๔๐๐	๒๔,๒๒๘,๑๐๐	๒๔,๙๒๓,๑๐๐	

ส่วนที่ ๔ การติดตามและประเมินผล

เนื่องด้วยการติดตามและประเมินผลโครงการเป็นหน้าที่ที่สำคัญอย่างหนึ่งในการดำเนินงานพัฒนาองค์กรปกครองส่วนท้องถิ่น ดังนั้น องค์กรปกครองส่วนท้องถิ่นจึงจำเป็นต้องมีองค์กรที่ทำหน้าที่ติดตามและประเมินผลการพัฒนา

สำหรับการติดตามและประเมินผลแผนพัฒนาขององค์กรปกครองส่วนท้องถิ่นนั้น ระเบียบกระทรวงมหาดไทยว่าด้วยการจัดทำแผนพัฒนาขององค์กรปกครองส่วนท้องถิ่น พ.ศ.๒๕๔๘ แก้ไขเพิ่มเติมถึง (ฉบับที่ ๓) พ.ศ. ๒๕๖๑ ข้อ ๒๘ ได้กำหนดให้ผู้บริหารท้องถิ่นแต่งตั้งคณะกรรมการติดตามและประเมินผลแผนพัฒนาท้องถิ่นประกอบด้วย

- (๑) สมาชิกสภาท้องถิ่นที่สภาท้องถิ่นคัดเลือกจำนวนสามคน
- (๒) ผู้แทนประชาคมท้องถิ่นที่ประชาคมท้องถิ่นคัดเลือกจำนวนสองคน
- (๓) ผู้แทนหน่วยงานที่เกี่ยวข้องที่ผู้บริหารท้องถิ่นคัดเลือกจำนวนสองคน
- (๔) หัวหน้าส่วนการบริหารที่คัดเลือกกันเองจำนวนสองคน
- (๕) ผู้ทรงคุณวุฒิที่ผู้บริหารท้องถิ่นคัดเลือกจำนวนสองคน

โดยให้คณะกรรมการเลือกกรรมการหนึ่งคนทำหน้าที่ประธานคณะกรรมการและกรรมการอีกหนึ่งคนทำหน้าที่เลขานุการของคณะกรรมการ กรรมการตามข้อ ๒๘ ให้มีวาระอยู่ในตำแหน่งคราวละสี่ปีและอาจได้รับการคัดเลือกอีกได้

ซึ่งคณะกรรมการติดตามและประเมินผลแผนพัฒนาท้องถิ่นประกอบจากหลายฝ่ายด้วยกัน ทั้งองค์กรปกครองส่วนท้องถิ่น สมาชิกสภาท้องถิ่น ผู้แทนประชาคมท้องถิ่น หน่วยงานที่เกี่ยวข้อง รวมทั้งผู้ทรงคุณวุฒิ ที่ผู้บริหารท้องถิ่นคัดเลือก ซึ่งการที่คณะกรรมการมาจากหน่วยงานหลายฝ่ายนี้จะทำให้การติดตามและประเมินผลเป็นไปอย่างมีประสิทธิภาพ และผลของการประเมินสามารถวัดผลบรรลุและวัดความสำเร็จของโครงการเพื่อนำไปใช้ในการแก้ไขหรือปรับปรุงการปฏิบัติงานของโครงการได้อย่างแท้จริง

๑. การติดตามและประเมินผลยุทธศาสตร์

ระเบียบกระทรวงมหาดไทยว่าด้วยการจัดทำแผนพัฒนาขององค์กรปกครองส่วนท้องถิ่น พ.ศ. ๒๕๔๘ แก้ไขเพิ่มเติมถึง (ฉบับที่ ๓) พ.ศ. ๒๕๖๑ ได้กำหนดให้คณะกรรมการติดตามและประเมินผลแผนพัฒนาท้องถิ่น

ข้อ ๒๙ คณะกรรมการติดตามและประเมินผลแผนพัฒนาท้องถิ่นมีอำนาจหน้าที่ ดังนี้

- (๑) กำหนดแนวทางวิธีการในการติดตามและประเมินผลแผนพัฒนา
- (๒) ดำเนินการติดตามและประเมินผลแผนพัฒนา
- (๓) รายงานผลและเสนอความเห็นซึ่งได้จากการติดตามและประเมินผลแผนพัฒนาต่อผู้บริหารท้องถิ่น เพื่อให้ผู้บริหารท้องถิ่นเสนอต่อสภาท้องถิ่น คณะกรรมการพัฒนาท้องถิ่น พร้อมทั้งประกาศผลการติดตามและประเมินผลแผนพัฒนาท้องถิ่น ให้ประชาชนในท้องถิ่นให้ประชาชนในท้องถิ่นทราบในที่เปิดเผยภายในสิบห้าวัน นับแต่รายงานผลและเสนอความคิดเห็นดังกล่าว และต้องปิดประกาศไว้เป็นระยะเวลาไม่น้อยกว่าสามสิบวัน โดยอย่างน้อยปีละหนึ่งครั้งภายในเดือนธันวาคมของทุกปี

(๔) แต่งตั้งคณะอนุกรรมการหรือคณะทำงานเพื่อช่วยปฏิบัติงานตามที่เห็นสมควร

ข้อ ๓๐ องค์กรปกครองส่วนท้องถิ่นอาจมอบให้หน่วยงานหรือบุคคลภายนอกดำเนินการหรือร่วมดำเนินการติดตามและประเมินผลแผนพัฒนาได้โดยมีขั้นตอนดำเนินการดังนี้

- (๑) คณะกรรมการติดตามและประเมินผลแผนพัฒนาท้องถิ่นจัดทำร่างข้อกำหนดขอบข่ายและรายละเอียดของงานที่จะมอบหมายให้หน่วยงานหรือบุคคลภายนอกดำเนินการเพื่อเสนอผู้บริหารท้องถิ่น

- (๒) ผู้บริหารท้องถิ่นพิจารณาอนุมัติข้อกำหนด ขอบข่ายและรายละเอียดของงาน
- (๓) หน่วยงานหรือบุคคลภายนอกดำเนินการหรือร่วมดำเนินการติดตามและประเมินผล
- (๔) ให้นำหน่วยงานหรือบุคคลภายนอกที่ดำเนินการหรือร่วมดำเนินการติดตามและประเมินผลรายงานผลการดำเนินการซึ่งได้จากการติดตามและประเมินผลต่อคณะกรรมการติดตามและประเมินผลเพื่อประเมินผลการรายงานผลเสนอความเห็นต่อผู้บริหารท้องถิ่น
- (๕) ผู้บริหารท้องถิ่นเสนอผลการติดตามและประเมินผลต่อสภาท้องถิ่น และคณะกรรมการพัฒนาท้องถิ่น พร้อมทั้งประกาศผลการติดตามและประเมินผลแผนพัฒนาท้องถิ่น ให้ประชาชนในท้องถิ่นให้ประชาชนในท้องถิ่นทราบในที่เปิดเผยภายในสิบห้าวันนับแต่รายงานผลและเสนอความคิดเห็นดังกล่าว และต้องปิดประกาศไว้เป็นระยะเวลาไม่น้อยกว่าสามสิบวันโดยอย่างน้อยปีละหนึ่งครั้งภายในเดือนธันวาคมของทุกปี

แนวทางการพิจารณาการติดตามและประเมินผลยุทธศาสตร์ เพื่อความสอดคล้องแผนพัฒนาท้องถิ่นขององค์กรปกครองส่วนท้องถิ่น

ประเด็นการพิจารณา	คะแนน
๑. ข้อมูลสภาพทั่วไปและข้อมูลพื้นฐานขององค์กรปกครองส่วนท้องถิ่น	๒๐
๒. การวิเคราะห์สภาพการณ์และศักยภาพ	๒๐
๓. ยุทธศาสตร์ประกอบด้วย	๖๐
๓.๑ ยุทธศาสตร์ขององค์กรปกครองส่วนท้องถิ่น	(๑๐)
๓.๒ ยุทธศาสตร์ขององค์กรปกครองส่วนท้องถิ่นในเขตจังหวัด	(๑๐)
๓.๓ ยุทธศาสตร์จังหวัด	(๑๐)
๓.๔ วิสัยทัศน์	(๕)
๓.๕ กลยุทธ์	(๕)
๓.๖ เป้าประสงค์ของแต่ละประเด็นกลยุทธ์	(๕)
๓.๗ จุดยืนทางยุทธศาสตร์	(๕)
๓.๘ แผนงาน	(๕)
๓.๙ ความเชื่อมโยงของยุทธศาสตร์ในภาพรวม	(๕)
รวมคะแนน	๑๐๐

แนวทางเบื้องต้นในการให้คะแนนแนวทางการพิจารณาการติดตามและประเมินผลยุทธศาสตร์
เพื่อความสอดคล้องแผนพัฒนาท้องถิ่นขององค์กรปกครองส่วนท้องถิ่น

ประเด็นการ พิจารณา	รายละเอียดหลักเกณฑ์	คะแนน เต็ม	คะแนน ที่ได้
๑. ข้อมูลสภาพ ทั่วไปและข้อมูล พื้นฐานขององค์กร ปกครองส่วนท้องถิ่น	<p>ควรประกอบด้วยข้อมูลดังนี้</p> <p>(๑) ข้อมูลเกี่ยวกับด้านกายภาพ เช่น ที่ตั้งของหมู่บ้าน/ชุมชน/ตำบล ลักษณะภูมิประเทศ ลักษณะภูมิอากาศ ลักษณะของที่ดิน ลักษณะของแหล่งน้ำ ลักษณะของป่าไม้ ฯลฯ ด้านการเมือง/การปกครอง เช่น เขต การปกครองการเลือกตั้ง ฯลฯ</p>	๒๐ (๓)	
	(๒) ข้อมูลเกี่ยวกับด้านการเมือง/การปกครอง เช่น เขตการปกครอง การเลือกตั้ง ฯลฯ ประชากร เช่น ข้อมูลเกี่ยวกับจำนวนประชากร และ ช่วงอายุและจำนวนประชากร ฯลฯ	(๒)	
	(๓) ข้อมูลเกี่ยวกับสภาพทางสังคม เช่น การศึกษา สาธารณสุข อาชญากรรม ยาเสพติด การสังคมสงเคราะห์	(๒)	
	(๔) ข้อมูลเกี่ยวกับระบบบริหารพื้นฐาน เช่น การคมนาคมขนส่ง การ ไฟฟ้า การประปา โทรศัพท์ ฯลฯ	(๒)	
	(๕) ข้อมูลเกี่ยวกับระบบเศรษฐกิจ เช่น การเกษตร การประมง การ ประคूसัตว์ การบริการ การท่องเที่ยว อุตสาหกรรม การพาณิชย์/กลุ่ม อาชีพแรงงาน ฯลฯ	(๒)	
	(๖) ข้อมูลเกี่ยวกับศาสนา ประเพณี วัฒนธรรม เช่น การนับถือศาสนา ประเพณี และงานประจำปี ภูมิปัญญาท้องถิ่น ภาษาถิ่น สินค้าพื้นเมือง และของที่ระลึก ฯลฯ และอื่น ๆ	(๒)	
	(๗) ข้อมูลเกี่ยวกับทรัพยากรธรรมชาติ เช่น น้ำ ป่าไม้ ภูเขา คุณภาพ ของทรัพยากรธรรมชาติ ฯลฯ	(๒)	
	(๘) การสำรวจและจัดเก็บข้อมูลเพื่อการจัดทำแผนพัฒนาท้องถิ่นหรือ การใช้ข้อมูล จปฐ.	(๒)	
	(๙) การประชุมประชาคมท้องถิ่น รูปแบบ วิธีการ และการดำเนินการ ประชุมประชาคมท้องถิ่นโดยใช้กระบวนการร่วมคิด ร่วมทำ ร่วม ตัดสินใจ ร่วมตรวจสอบ ร่วมรับประโยชน์ ร่วมแก้ไขปัญหา ปรีกษาหารือ แลกเปลี่ยนเรียนรู้ เพื่อแก้ไขปัญหาสำหรับการพัฒนา ท้องถิ่นตามอำนาจหน้าที่ขององค์กรปกครองส่วนท้องถิ่น	(๓)	

ประเด็น การพิจารณา	รายละเอียดหลักเกณฑ์	คะแนน เต็ม	คะแนน ที่ได้
๒. การวิเคราะห์ สภาพการณ์และ ศักยภาพ	ควรประกอบด้วยข้อมูลดังนี้ (๑) การวิเคราะห์ที่ครอบคลุมความเชื่อมโยง ความสอดคล้องยุทธศาสตร์ จังหวัด ยุทธศาสตร์การพัฒนาขององค์กรปกครองส่วนท้องถิ่นในเขต จังหวัด ยุทธศาสตร์ขององค์กรปกครองส่วนท้องถิ่น นโยบายของ ผู้บริหารท้องถิ่น รวมถึงความเชื่อมโยงแผนยุทธศาสตร์ชาติ ๒๐ ปี แผนพัฒนาเศรษฐกิจและสังคมแห่งชาติ และ Thailand ๔.๐	๒๐ (๕)	
	(๒) การวิเคราะห์การใช้ผังเมืองรวมหรือผังเมืองเฉพาะและการบังคับ ใช้ผลของการบังคับใช้ สภาพการณ์ที่เกิดขึ้นต่อการพัฒนาท้องถิ่น	(๓)	
	(๓) การวิเคราะห์ทางสังคม เช่น ด้านแรงงาน การศึกษา สาธารณสุข ความยากจน อาชญากรรม ปัญหายาเสพติด เทคโนโลยี จารีต ประเพณี วัฒนธรรม ภูมิปัญญาท้องถิ่น เป็นต้น	(๓)	
	(๔) การวิเคราะห์ทางเศรษฐกิจ ข้อมูลด้านรายได้ครัวเรือน การส่งเสริม อาชีพ กลุ่มอาชีพ กลุ่มทางสังคม การพัฒนาอาชีพและกลุ่มต่าง ๆ สภาพทางเศรษฐกิจและความเป็นอยู่ทั่วไป เป็นต้น	(๓)	
	(๕) การวิเคราะห์สิ่งแวดล้อม พื้นที่สีเขียว ธรรมชาติต่าง ๆ ทาง ภูมิศาสตร์ กระบวนการหรือสิ่งที่เกิดขึ้น การประดิษฐ์ที่มีผลต่อ สิ่งแวดล้อมและการพัฒนา	(๓)	
	(๖) ผลการวิเคราะห์ศักยภาพเพื่อประเมินสถานภาพการพัฒนาใน ปัจจุบันและโอกาสการพัฒนาในอนาคตของท้องถิ่น ด้วยเทคนิค SWOT Analysis ที่อาจส่งผลต่อการดำเนินงานได้แก่ S-Strength (จุด แข็ง) W-Weakness (จุดอ่อน) O-Opportunity (โอกาส) และT- Threat (อุปสรรค)	(๓)	
๓. ยุทธศาสตร์ ๓.๑ ยุทธศาสตร์ของ องค์กรปกครองส่วน ท้องถิ่น	ควรประกอบด้วยข้อมูลดังนี้ สอดคล้องกับสภาพสังคม เศรษฐกิจ สิ่งแวดล้อมของท้องถิ่น ประเด็นปัญหาการพัฒนาและแนวทางการ พัฒนาที่สอดคล้องกับยุทธศาสตร์ขององค์กรปกครองส่วนท้องถิ่น และ เชื่อมโยงหลักพระราชบัญญัติแผนยุทธศาสตร์ชาติ ๒๐ ปี แผนพัฒนา เศรษฐกิจและสังคมแห่งชาติ และ Thailand ๔.๐	๖๐ (๑๐)	
๓.๒ ยุทธศาสตร์ของ องค์กรปกครองส่วน ท้องถิ่นในเขตจังหวัด	สอดคล้องและเชื่อมโยงกับสภาพสังคม เศรษฐกิจ สิ่งแวดล้อมของ ท้องถิ่น และยุทธศาสตร์จังหวัด และเชื่อมโยงหลักพระราชบัญญัติแผน ยุทธศาสตร์ชาติ ๒๐ ปี แผนพัฒนาเศรษฐกิจและสังคมแห่งชาติและ Thailand ๔.๐	(๑๐)	
๓.๓ ยุทธศาสตร์ จังหวัด	สอดคล้องกับแผนพัฒนากลุ่มจังหวัด ยุทธศาสตร์พัฒนาภาค แผนพัฒนาเศรษฐกิจและสังคมแห่งชาติ แผนการบริหารราชการ แผ่นดิน นโยบาย/ยุทธศาสตร์ คสช. และนโยบายรัฐบาล หลักประชา รัฐ แผนยุทธศาสตร์ชาติ ๒๐ ปี และThailand ๔.๐	(๑๐)	

ประเด็นการพิจารณา	รายละเอียดหลักเกณฑ์	คะแนนเต็ม	คะแนนที่ได้
๓.๔ วิสัยทัศน์	วิสัยทัศน์ ซึ่งมีลักษณะแสดงสถานภาพที่องค์กรปกครองส่วนท้องถิ่นต้องการจะเป็นหรือบรรลุถึงอนาคตอย่างชัดเจน สอดคล้องกับโอกาสและศักยภาพที่เป็นลักษณะเฉพาะขององค์กรปกครองส่วนท้องถิ่นและสัมพันธ์กับโครงการพัฒนา	(๕)	
๓.๕ กลยุทธ์	แสดงให้เห็นช่องทาง วิธีการ ภารกิจหรือสิ่งที่ต้องทำตามอำนาจหน้าที่ขององค์กรปกครองส่วนท้องถิ่นที่จะนำไปสู่การบรรลุวิสัยทัศน์ หรือแสดงให้เห็นถึงความชัดเจนในสิ่งที่จะดำเนินการให้บรรลุวิสัยทัศน์นั้น	(๕)	
๓.๖ เป้าประสงค์ของแต่ละประเด็นกลยุทธ์	เป้าประสงค์ของแต่ละประเด็นกลยุทธ์มีความสอดคล้องและสนับสนุนต่อกกลยุทธ์ที่จะเกิดขึ้น มุ่งหมายสิ่งหนึ่งสิ่งใดที่ชัดเจน	(๕)	
๓.๗ จุดยืนทางยุทธศาสตร์ (Positioning)	ความมุ่งมั่นอันแน่วแน่ในการวางแผนพัฒนาท้องถิ่น เพื่อให้บรรลุวิสัยทัศน์ขององค์กรปกครองส่วนท้องถิ่น ซึ่งเกิดจากศักยภาพของพื้นที่จริง ที่จะนำไปสู่ผลสำเร็จทางยุทธศาสตร์	(๕)	
๓.๘ แผนงาน	แผนงานหรือจุดมุ่งหมายเพื่อการพัฒนาในอนาคต กำหนดจุดมุ่งหมายในเรื่องใดเรื่องหนึ่งหรือแผนงานที่เกิดจากเป้าประสงค์ ตัวชี้วัด ค่าเป้าหมาย กลยุทธ์ จุดยืนทางยุทธศาสตร์ขององค์กรปกครองส่วนท้องถิ่นที่มีความชัดเจน นำไปสู่การทำโครงการพัฒนาท้องถิ่นในแผนพัฒนาท้องถิ่น โดยระบุแผนงานและความเชื่อมโยงดังกล่าว	(๕)	
๓.๙ ความเชื่อมโยงของยุทธศาสตร์ในภาพรวม	ความเชื่อมโยงองค์รวมที่นำไปสู่การพัฒนาท้องถิ่นที่เกิดผลผลิต/โครงการจากแผนยุทธศาสตร์ชาติ ๒๐ ปี แผนพัฒนาเศรษฐกิจและสังคมแห่งชาติ ฉบับที่ ๑๒ Thailand ๔.๐ แผนพัฒนาภาค/แผนพัฒนากลุ่มจังหวัด /แผนพัฒนาจังหวัดยุทธศาสตร์การพัฒนาขององค์กรปกครองส่วนท้องถิ่นในเขตจังหวัด และยุทธศาสตร์ขององค์กรปกครองส่วนท้องถิ่น	(๕)	
รวมคะแนน		๑๐๐	

๒. การติดตามและประเมินผลโครงการ

ในการจัดทำแผนพัฒนาท้องถิ่น (พ.ศ. ๒๕๖๑ – ๒๕๖๕) ขององค์กรปกครองส่วนท้องถิ่น จะต้องมีการติดตามและประเมินผลโครงการขององค์กรปกครองส่วนท้องถิ่นเพื่อความสอดคล้องแผนพัฒนาท้องถิ่น ตามระเบียบกระทรวงมหาดไทย ว่าด้วยการจัดทำแผนขององค์กรปกครองส่วนท้องถิ่น พ.ศ. ๒๕๔๘ และที่แก้ไขเพิ่มเติมถึง (ฉบับที่ ๓) พ.ศ. ๒๕๖๑ โดยคณะกรรมการติดตามและประเมินผลแผนพัฒนาท้องถิ่น จะต้องดำเนินการให้คะแนนตามเกณฑ์ที่กำหนดไว้ ซึ่งเป็นส่วนหนึ่งของการติดตามและประเมินผลแผนพัฒนา โดยดำเนินการให้แล้วเสร็จภายในหกสิบวัน นับแต่วันที่ประกาศใช้งบประมาณรายจ่าย รายละเอียดแนวทางการพิจารณาตามหนังสือกระทรวงมหาดไทย ด่วนที่สุด ที่ มท ๐๘๑๐.๓/ว ๒๙๓๑ ลงวันที่ ๑๕ พฤษภาคม ๒๕๖๒ เรื่อง ชักซ้อมแนวทางการทบทวนแผนพัฒนาท้องถิ่น (พ.ศ. ๒๕๖๑ – ๒๕๖๕) ขององค์กรปกครองส่วนท้องถิ่น ดังนี้

แนวทางการพิจารณาการติดตามและประเมินผลโครงการ เพื่อความสอดคล้องแผนพัฒนาท้องถิ่น
(พ.ศ. ๒๕๖๑ - ๒๕๖๕) ขององค์กรปกครองส่วนท้องถิ่น

ประเด็นการพิจารณา	คะแนน
๑. การสรุปสถานการณ์การพิจารณา	๑๐
๒. การประเมินผลการนำแผนพัฒนาท้องถิ่นสี่ปีไปปฏิบัติในเชิงปริมาณ	๑๐
๓. การประเมินผลการนำแผนพัฒนาท้องถิ่นสี่ปีไปปฏิบัติในเชิงคุณภาพ	๑๐
๔. แผนงานและยุทธศาสตร์การพิจารณา	๑๐
๕. โครงการพัฒนา ประกอบด้วย	๖๐
๕.๑ ความชัดเจนของชื่อโครงการ	(๕)
๕.๒ กำหนดวัตถุประสงค์สอดคล้องกับโครงการ	(๕)
๕.๓ เป้าหมาย (ผลผลิตของโครงการ) มีความชัดเจนนำไปสู่การตั้งงบประมาณได้ถูกต้อง	(๕)
๕.๔ โครงการมีความสอดคล้องกับแผนยุทธศาสตร์ชาติ ๒๐ ปี	(๕)
๕.๕ เป้าหมาย (ผลผลิตของโครงการ) มีความสอดคล้องกับแผนพัฒนาเศรษฐกิจและสังคมแห่งชาติ	(๕)
๕.๖ โครงการมีความสอดคล้องกับ Thailand ๔.๐	(๕)
๕.๗ โครงการสอดคล้องกับยุทธศาสตร์จังหวัด	(๕)
๕.๘ โครงการแก้ไขปัญหาความยากจนหรือการเสริมสร้างให้ประเทศชาติมั่นคง มั่งคั่ง ยั่งยืน ภายใต้หลักประชารัฐ	(๕)
๕.๙ งบประมาณ มีความสอดคล้องกับเป้าหมาย (ผลผลิตของโครงการ)	(๕)
๕.๑๐ มีการประมาณการราคาถูกต้องตามหลักวิธีการงบประมาณ	(๕)
๕.๑๑ มีการกำหนดตัวชี้วัด (KPI) และสอดคล้องกับวัตถุประสงค์และผลคาดว่าจะได้รับ	(๕)
๕.๑๒ ผลที่คาดว่าจะได้รับ สอดคล้องกับวัตถุประสงค์	(๕)
รวมคะแนน	๑๐๐

แนวทางเบื้องต้นในการให้คะแนนแนวทางการพิจารณาการติดตามและประเมินผลโครงการเพื่อความสอดคล้องแผนพัฒนาท้องถิ่น (พ.ศ. ๒๕๖๑ - ๒๕๖๕) ขององค์กรปกครองส่วนท้องถิ่น

ประเด็น การพิจารณา	รายละเอียดหลักเกณฑ์	คะแนน เต็ม	คะแนน ที่ได้
๑. การสรุป สถานการณ์การ พัฒนา	เป็นการวิเคราะห์กรอบการจัดทำยุทธศาสตร์ขององค์กรปกครองส่วนท้องถิ่น (ใช้การวิเคราะห์ SWOT Analysis/Demand (Demand Analysis)/Global Demand และ Trend ปัจจุบันและสถานการณ์การเปลี่ยนแปลงที่มีผลต่อการพัฒนา อย่างน้อยต้องประกอบด้วยการวิเคราะห์ศักยภาพด้านเศรษฐกิจ, ด้านสังคม, ด้านทรัพยากรธรรมชาติและสิ่งแวดล้อม)	๑๐	
๒. การประเมินผลการ นำแผนพัฒนาท้องถิ่น ไปปฏิบัติในเชิง ปริมาณ	๑) การควบคุมที่มีตัวเลขต่าง ๆ เพื่อนำมาใช้วัดผลในเชิงปริมาณ เช่น การวัดจำนวนโครงการ กิจกรรม งานต่าง ๆ ก็คือผลผลิตนั่นเองว่าเป็นไปตามที่ตั้งเป้าหมายเอาไว้หรือไม่จำนวนที่ดำเนินการจริงตามที่ได้กำหนดไว้เท่าไร จำนวนที่ไม่สามารถดำเนินการได้มีจำนวนเท่าไร สามารถอธิบายได้ตามหลักประสิทธิภาพ (Efficiency) ของการพัฒนาท้องถิ่นตามอำนาจหน้าที่ที่ได้กำหนดไว้ ๒) วิเคราะห์ผลกระทบ/สิ่งที่กระทบ (Impact) โครงการที่ดำเนินการในเชิงปริมาณ (Qualitative)	๑๐	
๓. การประเมินผลการ นำแผนพัฒนาท้องถิ่น ไปปฏิบัติในเชิง คุณภาพ	๑) การประเมินประสิทธิผลของแผนพัฒนาในเชิงคุณภาพคือการนำเอาเทคนิคต่าง ๆ มาใช้เพื่อวัดค่าภารกิจ โครงการ กิจกรรม งานต่าง ๆ ที่ดำเนินการในพื้นที่นั้น ๆ ตรงต่อความต้องการของประชาชนหรือไม่และเป็นไปตามอำนาจหน้าที่หรือไม่ ประชาชนพึงพอใจหรือไม่ สิ่งของ วัสดุ ครุภัณฑ์ การดำเนินการต่าง ๆ มีสภาพหรือลักษณะถูกต้อง คงทน ถาวร สามารถใช้งานได้ตามวัตถุประสงค์หรือไม่ ซึ่งเป็นไปตามหลักประสิทธิผล (Effectiveness) ผลการปฏิบัติราชการตามที่บรรลุวัตถุประสงค์และเป้าหมายของแผนปฏิบัติราชการตามที่ได้รับงบประมาณมาดำเนินการ รวมถึงสามารถเทียบเคียงกับส่วนราชการหรือหน่วยงาน ๒) วิเคราะห์ผลกระทบ/สิ่งที่กระทบ (Impact) โครงการที่ดำเนินการในเชิงคุณภาพ (Qualitative)	๑๐	
๔. แผนงานและ ยุทธศาสตร์การพัฒนา	๑) วิเคราะห์แผนงาน งาน ที่เกิดจากด้านต่าง ๆ มีความสอดคล้องกับยุทธศาสตร์ขององค์กรปกครองส่วนท้องถิ่นในมิติต่าง ๆ จนนำไปสู่การจัดทำโครงการพัฒนาท้องถิ่นโดยใช้ SWOT Analysis/Demand (Demand Analysis)/Global Demand/Trend หรือหลักการบูรณาการ (Integration) กับองค์กรปกครองส่วนท้องถิ่นที่มีพื้นที่ติดต่อกัน ๒) วิเคราะห์แผนงาน งาน ที่เกิดจากด้านต่าง ๆ ที่สอดคล้องกับการแก้ไขปัญหาความยากจน หลักประชารัฐ	๑๐	

ประเด็น การพิจารณา	รายละเอียดหลักเกณฑ์	คะแนน เต็ม	คะแนน ที่ได้
๕. โครงการพัฒนา ๕.๑ ความชัดเจน ของชื่อโครงการ	ควรประกอบด้วยข้อมูลดังนี้ เป็นโครงการที่มีวัตถุประสงค์สนองต่อยุทธศาสตร์การพัฒนาขององค์กร ปกครองส่วนท้องถิ่นและดำเนินการเพื่อให้การพัฒนาบรรลุตามวิสัยทัศน์ ขององค์กรปกครองส่วนท้องถิ่นที่กำหนดไว้ ชื่อโครงการมีความชัดเจน มุ่ง ไปเรื่องใดเรื่องหนึ่ง อ่านแล้วเข้าใจได้ว่าจะพัฒนาอะไรในอนาคต	๖๐ (๕)	
๕.๒ กำหนด วัตถุประสงค์ สอดคล้องกับ โครงการ	มีวัตถุประสงค์ชัดเจน (clear objective) โครงการต้องกำหนด วัตถุประสงค์สอดคล้องกับความเป็นมาของโครงการ สอดคล้องกับ หลักการและเหตุผล วิธีการดำเนินงานต้องสอดคล้องกับวัตถุประสงค์ มี ความเป็นไปได้ชัดเจน มีลักษณะเฉพาะเจาะจง	(๕)	
๕.๓ เป้าหมาย (ผลผลิตของ โครงการ) มีความ ชัดเจนนำไปสู่การตั้ง งบประมาณได้ ถูกต้อง	สภาพที่อยากให้เกิดขึ้นในอนาคตเป็นทิศทางที่ต้องไปให้ถึงเป้าหมายต้อง ชัดเจน สามารถระบุจำนวนเท่าไร กลุ่มเป้าหมายคืออะไร มีผลผลิต อย่างไร กลุ่มเป้าหมาย พื้นที่ดำเนินงาน และระยะเวลาดำเนินงานอธิบาย ให้ชัดเจนว่าโครงการนี้จะทำที่ไหน เริ่มต้นในช่วงเวลาใดและจบลงเมื่อไร ใครคือกลุ่มเป้าหมายของโครงการ หากกลุ่มเป้าหมายมีหลายกลุ่ม ให้บอก ชัดเจนไปว่าใครคือกลุ่มเป้าหมายหลัก ใครคือกลุ่มเป้าหมายรอง	(๕)	
๕.๔ โครงการมีความ สอดคล้องกับแผน ยุทธศาสตร์ ๒๐ ปี	โครงการสอดคล้องกับ (๑) ความมั่นคง (๒) การสร้างความสามารถในการ แข่งขัน (๓) การพัฒนาเสริมสร้างศักยภาพคน (๔) การสร้างโอกาสความ เสมอภาคและเท่าเทียมกันทางสังคม (๕) การสร้างการเติบโตบนคุณภาพ ชีวิตที่เป็นมิตรต่อสิ่งแวดล้อม (๖) การปรับสมดุลและพัฒนาระบบการ บริหารจัดการภาครัฐ เพื่อให้เกิดความมั่นคง มั่งคั่ง ยั่งยืน	(๕)	
๕.๕ เป้าหมาย (ผลผลิตของ โครงการ) มีความ สอดคล้องกับ แผนพัฒนาเศรษฐกิจ และสังคมแห่งชาติ	โครงการมีความสอดคล้องแผนพัฒนาเศรษฐกิจและสังคมแห่งชาติฉบับที่ ๑๒ โดย (๑) ยึดหลักปรัชญาเศรษฐกิจพอเพียง (๒) ยึดคนเป็นศูนย์กลาง พัฒนา (๓) ยึดวิสัยทัศน์ภายใต้ยุทธศาสตร์ชาติ ๒๐ ปี (๔) ยึดเป้าหมาย อนาคตประเทศไทย ๒๕๗๙ (๕) ยึดหลักการนำไปสู่ปฏิบัติให้เกิดผล สัมฤทธิ์อย่างจริงจังใน ๕ ปีที่ต่อยอดไปสู่ผลสัมฤทธิ์ที่เป็นเป้าหมายระยะ ยาว ภายใต้แนวทางการพัฒนา (๑) การยกระดับศักยภาพการแข่งขันและ การหลุดพ้นกับดักรายได้ปานกลางสู่รายได้สูง (๒) การพัฒนาศักยภาพคน ตามช่วงวัยและการปฏิรูประบบเพื่อสร้างสังคมสูงวัยอย่างมีคุณภาพ (๓) การลดความเหลื่อมล้ำทางสังคม (๔) การรองรับการเชื่อมโยงภูมิภาคและ ความเป็นเมือง (๕) การสร้างความเจริญเติบโตทางเศรษฐกิจและสังคม อย่างเป็นมิตรกับสิ่งแวดล้อม (๖) การบริหารราชการแผ่นดินที่มี ประสิทธิภาพ	(๕)	

ประเด็น การพิจารณา	รายละเอียดหลักเกณฑ์	คะแนน เต็ม	คะแนน ที่ได้
๕.๖ โครงการมีความ สอดคล้องกับ Thailand ๔.๐	โครงการมีลักษณะหรือสอดคล้องกับการปรับเปลี่ยนโครงสร้างเศรษฐกิจ ไปสู่ Value-Based Economy หรือเศรษฐกิจที่ขับเคลื่อนด้วยนวัตกรรม ทำน้อย ได้มาก เช่น (๑) เปลี่ยนจากการผลิตสินค้า โภคภัณฑ์ไปสู่สินค้า เชิงนวัตกรรม (๒) เปลี่ยนจากการขับเคลื่อนประเทศด้วย ภาคอุตสาหกรรม ไปสู่การขับเคลื่อนด้วยเทคโนโลยี ความคิดสร้างสรรค์ และนวัตกรรม (๓) เปลี่ยนจากการเน้นภาคการผลิตสินค้าไปสู่การเน้น ภาคบริการมากขึ้น รวมถึงโครงการที่เติมเต็มด้วยวิทยาการ ความคิด สร้างสรรค์ นวัตกรรม วิทยาศาสตร์ เทคโนโลยี และการวิจัยและพัฒนา แล้วต่อยอดความได้เปรียบเชิงเปรียบเทียบ เช่น ด้านการเกษตร เทคโนโลยีชีวภาพ สาธารณสุข วัฒนธรรม ฯลฯ	(๕)	๕
๕.๗ โครงการ สอดคล้องกับ ยุทธศาสตร์จังหวัด	โครงการพัฒนาท้องถิ่นมีความสอดคล้องกับห้วงระยะเวลาของ แผนพัฒนาจังหวัดที่ได้กำหนดขึ้น เพื่อขับเคลื่อนการพัฒนาท้องถิ่นเสมือน หนึ่งการขับเคลื่อนการพัฒนาจังหวัด ซึ่งไม่สามารถแยกส่วนใดส่วนหนึ่ง ออกจากกันได้นอกจากนี้โครงการพัฒนาท้องถิ่นต้องเป็นโครงการ เชื่อมต่อหรือเดินทางไปด้วยกันกับยุทธศาสตร์จังหวัดที่ได้กำหนดขึ้นเป็น ปัจจุบัน	(๕)	๕
๕.๘ โครงการแก้ไข ปัญหาความยากจน หรือการเสริมสร้างให้ ประเทศชาติมั่นคง มั่งคั่ง ยั่งยืน ภายใต้ หลักประชารัฐ	เป็นโครงการที่ดำเนินการภายใต้พื้นฐานความพอเพียงที่ประชาชน ดำเนินการเองหรือร่วมดำเนินการ เป็นโครงการต่อยอดและขยายได้ เป็น โครงการที่ประชาชนต้องการเพื่อให้เกิดความยั่งยืน ซึ่งมีลักษณะที่จะให้ ท้องถิ่นมีความมั่นคง มั่งคั่ง ยั่งยืน เป็นท้องถิ่นที่พัฒนาแล้วด้วยการพัฒนา ปรัชญาเศรษฐกิจพอเพียง	(๕)	๕
๕.๙ งบประมาณมี ความสอดคล้องกับ เป้าหมาย(ผลผลิต ของโครงการ)	งบประมาณโครงการพัฒนาจะต้องคำนึงถึงหลักสำคัญ ๕ ประการในการ จัดทำโครงการได้แก่ (๑) ความประหยัด (Economy) (๒) ความมี ประสิทธิภาพ (Efficiency) (๓) ความมีประสิทธิภาพ (Effectiveness) (๔) ความยุติธรรม (Equity) (๕) ความโปร่งใส (Transparency)	(๕)	๕
๕.๑๐ มีการประมาณ การราคาถูกต้องตาม หลักวิธีการ งบประมาณ	การประมาณราคาเพื่อการพัฒนาต้องให้สอดคล้องกับโครงการถูกต้อง ตามหลักวิชาการทางช่าง หลักของราคากลาง ราคากลางท้องถิ่น มีความ โปร่งใสในการกำหนดราคาและตรวจสอบในเชิงประจักษ์	(๕)	๕

ประเด็น การพิจารณา	รายละเอียดหลักเกณฑ์	คะแนน เต็ม	คะแนน ที่ได้
๕.๑๑ มีการกำหนดตัวชี้วัด (KPI) และสอดคล้องกับวัตถุประสงค์และผลที่คาดว่าจะได้รับ	มีการกำหนดตัวชี้วัดผลงาน (Key Performancy Indicator : KPI) ที่ สามารถวัดได้ (measurable) ใช้บอกประสิทธิผล (effectiveness) ใช้บอกประสิทธิภาพ (efficiency) ได้ เช่น การกำหนดความพึงพอใจ การกำหนดร้อยละ การกำหนดอันเกิดจากผลของวัตถุประสงค์ที่เกิดที่สิ่งที่ได้รับ (การคาดการณ์ คาดว่าจะได้รับ)	(๕)	
๕.๑๒ ผลที่คาดว่าจะได้รับสอดคล้องกับวัตถุประสงค์	ผลที่ได้รับเป็นสิ่งที่เกิดขึ้นได้จริงจากการดำเนินการตามโครงการพัฒนาซึ่งสอดคล้องกับวัตถุประสงค์ที่ตั้งไว้ การได้ผลหรือผลที่เกิดขึ้นจะต้องเท่ากับวัตถุประสงค์หรือมากกว่าวัตถุประสงค์ ซึ่งการเขียนวัตถุประสงค์ควรคำนึงถึง (๑) ความเป็นไปได้และมีความเฉพาะเจาะจง ในการดำเนินงานตามโครงการ (๒) วัดและประเมินผลระดับของความสำเร็จได้ (๓) ระบุสิ่งที่ต้องการดำเนินงานอย่างชัดเจนและเฉพาะเจาะจงมากที่สุดและสามารถปฏิบัติได้ (๔) เป็นเหตุเป็นผล สอดคล้องกับความเป็นจริง (๕) ส่งผลต่อการบ่งบอกเวลาได้	(๕)	
รวมคะแนน		๑๐๐	

๓. สรุปผลการพัฒนาท้องถิ่น

๓.๑ การวัดผลในเชิงปริมาณและเชิงคุณภาพ

(๑) การวัดผลในเชิงปริมาณ

ตามที่องค์การบริหารส่วนตำบลโคกกลอย ได้ดำเนินการจัดทำแผนพัฒนาขึ้นมาเพื่อใช้เป็นเครื่องมือในการพัฒนาท้องถิ่นให้บรรลุเป้าหมายที่วางไว้ เกิดประสิทธิภาพประสิทธิผลสูงสุดในการแก้ไขปัญหาให้กับประชาชน ในการจัดทำแผนพัฒนานั้นจะต้องมีการติดตามและประเมินแผนพัฒนา ตามระเบียบกระทรวงมหาดไทย ว่าด้วยการจัดทำแผนขององค์กรปกครองส่วนท้องถิ่น พ.ศ. ๒๕๔๘ หมวด ๖ ข้อ ๒๙ และระเบียบกระทรวงมหาดไทย ว่าด้วยการจัดทำแผนขององค์กรปกครองส่วนท้องถิ่น (ฉบับที่ ๓) พ.ศ. ๒๕๖๑ ข้อ ๑๒ โดยคณะกรรมการติดตามและประเมินแผนพัฒนาเป็นผู้ดำเนินการติดตามและประเมินผลแผนพัฒนา ซึ่งคณะกรรมการจะต้องดำเนินการกำหนดแนวทาง วิธีการในการติดตามและประเมินผลแผนพัฒนา ดำเนินการติดตามและประเมินผลแผนพัฒนา รายงานผลและเสนอความเห็นซึ่งได้จากการติดตามและประเมินผลแผนพัฒนาต่อผู้บริหารท้องถิ่น เพื่อให้ผู้บริหารท้องถิ่นเสนอต่อสภาท้องถิ่น และคณะกรรมการพัฒนาท้องถิ่น พร้อมทั้งประกาศผลการติดตามและประเมินผลแผนพัฒนาให้ประชาชนในท้องถิ่นทราบในที่เปิดเผยภายในสิบห้าวันนับแต่วันรายงานผลและเสนอความเห็นดังกล่าวและต้องปิดประกาศไว้เป็นระยะเวลาไม่น้อยกว่าสามสิบวันโดยอย่างน้อยปีละหนึ่งครั้งภายในเดือนธันวาคมของทุกปี

การประเมินผลการพัฒนาเชิงปริมาณ (Quantity) เป็นการวัดผล ติดตามผลการพัฒนาเพื่อให้ได้มาซึ่งจำนวน หรือปริมาณที่แท้จริงที่ได้ดำเนินการพัฒนาในแต่ละโครงการ เช่น ก่อสร้างถนน คสล. จำนวน ๑ สาย ระยะทาง ๓๐๐ เมตร งบประมาณ ๕๐๐,๐๐๐ บาท เป็นต้น

โดยเครื่องมือที่ใช้ในการติดตามและประเมินผลในเชิงปริมาณ มีดังนี้

แบบที่ ๑ การกำกับกำกับการจัดทำแผนยุทธศาสตร์ขององค์กรปกครองส่วนท้องถิ่น

แบบที่ ๒ แบบติดตามผลการดำเนินงานขององค์กรปกครองส่วนท้องถิ่น

แบบที่ ๓/๑ แบบประเมินผลการดำเนินงานตามแผนยุทธศาสตร์
การติดตามและประเมินผลด้วยระบบ e-plan (www.dla.go.th)

(๒) การวัดผลในเชิงคุณภาพ

การวัดผลเชิงคุณภาพ (Quality) องค์กรปกครองส่วนท้องถิ่นใช้การสำรวจความพึงพอใจในการวัดผลเชิงคุณภาพโดยภาพรวม โดยได้มีการประเมินความพึงพอใจ ซึ่งการประเมินความพึงพอใจทำให้ทราบถึงผลเชิงคุณภาพในการดำเนินงานขององค์กรปกครองส่วนท้องถิ่นในภาพรวม

โดยเครื่องมือที่ใช้ในการประเมินความพึงพอใจ มีดังนี้

แบบที่ ๓/๒ แบบประเมินความพึงพอใจต่อผลการดำเนินงานขององค์กรปกครองส่วนท้องถิ่นในภาพรวม

แบบที่ ๓/๓ แบบประเมินความพึงพอใจต่อผลการดำเนินงานขององค์กรปกครองส่วนท้องถิ่นในแต่ละประเด็นยุทธศาสตร์

๔. ข้อเสนอแนะในการจัดทำแผนพัฒนาท้องถิ่นในอนาคต

๔.๑ ผลกระทบนำไปสู่ออนาคต

๑. การพัฒนาท้องถิ่นอาจเกิดความล่าช้าเนื่องจากการดำเนินงานต่างๆ ขององค์กรปกครองส่วนท้องถิ่นต้องผ่านกระบวนการ ระเบียบ ซึ่งมีความสลับซับซ้อนหลายขั้นตอน
๒. ประชาชนอาจเกิดความเบื่อหน่ายกับกระบวนการจัดทำแผนที่มีความยุ่งยากมากขึ้น
๓. ปัญหาอาจไม่ได้รับการแก้ไขอย่างตรงจุดเพราะข้อจำกัดของระเบียบกฎหมายที่ทำให้ยากและบางเรื่องอาจดำเนินการไม่ได้ไม่ได้

๔.๒ ข้อสังเกต ข้อเสนอแนะ ผลจากการพัฒนา

๑. การจัดทำแผนพัฒนาท้องถิ่นควรพิจารณาใช้แผนยุทธศาสตร์การพัฒนามาเป็นกรอบในการจัดทำแผนพัฒนาท้องถิ่นและให้มีความสอดคล้องกัน
๒. การจัดทำแผนพัฒนาท้องถิ่นควรพิจารณางบประมาณและคำนึงถึง สถานะการคลังในการพิจารณาโครงการ/กิจกรรม ที่จะบรรจุในแผนพัฒนาถิ่น
๓. ควรเร่งรัดให้มีการดำเนินโครงการ/กิจกรรม ที่ตั้งในข้อบัญญัติงบประมาณรายจ่ายให้สามารถดำเนินการได้ในปีงบประมาณนั้น
๔. องค์กรปกครองส่วนท้องถิ่นควรพิจารณาตั้งงบประมาณให้เพียงพอและเหมาะสมกับกับภารกิจแต่ละด้านที่จะต้องดำเนินการ ซึ่งจะช่วยลดปัญหาในการโอนเพิ่ม โอนลด โอนตั้งจ่ายรายการใหม่
๕. ผู้บริหารต้องให้ความสำคัญกับการจัดทำแผนพัฒนาเนื่องจากเป็นกระบวนการแรกในการวางแผนการพัฒนาที่เหมาะสมและสอดคล้องกับการจัดทำงบประมาณรายจ่ายประจำปี

ภาคผนวก



ประกาศองค์การบริหารส่วนตำบลโคกกลอย
เรื่อง การประกาศใช้แผนพัฒนาท้องถิ่น (พ.ศ. ๒๕๖๑ - ๒๕๖๕)

ตามที่องค์การบริหารส่วนตำบลโคกกลอย ได้ดำเนินการทบทวนแผนพัฒนาท้องถิ่น (พ.ศ. ๒๕๖๑ - ๒๕๖๕) เพื่อให้มีความสอดคล้องและเชื่อมโยงกับแผนพัฒนาจังหวัด แผนพัฒนากลุ่มจังหวัด รวมทั้งแผนปฏิบัติราชการประจำปีจังหวัด และแผนปฏิบัติราชการประจำปีกลุ่มจังหวัด เพื่อการบูรณาการ แผนงาน โครงการ กิจกรรม และงบประมาณในพื้นที่ได้อย่างมีประสิทธิภาพ โดยผ่านการพิจารณาของ คณะกรรมการพัฒนาท้องถิ่น องค์การบริหารส่วนตำบลโคกกลอยเรียบร้อยแล้ว และสภาองค์การบริหาร ส่วนตำบลโคกกลอย มีมติเห็นชอบในคราวประชุมสภาองค์การบริหารส่วนตำบลโคกกลอย สมัยวิสามัญ สมัยที่ ๑ ประจำปี พ.ศ. ๒๕๖๒ เมื่อวันที่ ๑๔ มิถุนายน ๒๕๖๒ แล้วนั้น

เพื่อให้การบริหารงานขององค์การบริหารส่วนตำบลโคกกลอย เป็นไปอย่างมีประสิทธิภาพ ตามระเบียบกระทรวงมหาดไทยว่าด้วยการจัดทำแผนพัฒนาขององค์กรปกครองส่วนท้องถิ่น พ.ศ. ๒๕๔๘ แก้ไขเพิ่มเติมถึง (ฉบับที่ ๓) พ.ศ. ๒๕๖๑ ข้อ ๒๔ องค์การบริหารส่วนตำบลโคกกลอย จึง ประกาศใช้แผนพัฒนาท้องถิ่น (พ.ศ. ๒๕๖๑ - ๒๕๖๕)

จึงประกาศให้ทราบโดยทั่วกัน

ประกาศ ณ วันที่ ๑๔ มิถุนายน พ.ศ. ๒๕๖๒

(นายสมบัติ จินดาพล)

นายกองค์การบริหารส่วนตำบลโคกกลอย



คำสั่งองค์การบริหารส่วนตำบลโคกกลอย

ที่ ๒๙/๒๕๖๑

เรื่อง แต่งตั้งคณะกรรมการพัฒนาท้องถิ่น องค์การบริหารส่วนตำบลโคกกลอย

เพื่อปฏิบัติให้เป็นไปตามระเบียบกระทรวงมหาดไทยว่าด้วยการจัดทำแผนพัฒนาขององค์กรปกครองส่วนท้องถิ่น พ.ศ.๒๕๔๘ และแก้ไขเพิ่มเติม (ฉบับที่ ๒) พ.ศ.๒๕๕๙ ข้อ ๘ จึงแต่งตั้งคณะกรรมการพัฒนาท้องถิ่น องค์การบริหารส่วนตำบลโคกกลอย ให้มีวาระอยู่ในตำแหน่งคราวละ ๒ ปี ประกอบด้วย

๑. นายสมบัติ	จินดาพล	นายก อบต.	ประธานกรรมการ
๒. นายสุทธิพงศ์	โกยสกุล	รองนายก อบต.	กรรมการ
๓. นายสมาน	คงบุตร	รองนายก อบต.	กรรมการ
๔. นางบุษรา	ภูมิรักษ์	สมาชิกสภา อบต.	กรรมการ
๕. นางชนาพร	ทองทิพย์	สมาชิกสภา อบต.	กรรมการ
๖. นายวิรัตน์	อรินพ่าย	สมาชิกสภา อบต.	กรรมการ
๗. นายธนิต	เกรียงไกร	ผู้ทรงคุณวุฒิ	กรรมการ
๘. นายสีศักดิ์	จินดาพล	ผู้ทรงคุณวุฒิ	กรรมการ
๙. นายอุทัย	จินดาพล	ผู้ทรงคุณวุฒิ	กรรมการ
๑๐. ผู้จัดการธนาคาร ธกส. สาขาโคกกลอย/ผู้แทน		ผู้แทนภาคราชการ/รัฐวิสาหกิจ	กรรมการ
๑๑. ผู้จัดการการไฟฟ้า สาขาโคกกลอย/ผู้แทน		ผู้แทนภาคราชการ/รัฐวิสาหกิจ	กรรมการ
๑๒. ผู้อำนวยการโรงพยาบาลตะกั่วทุ่ง/ผู้แทน		ผู้แทนภาคราชการ/รัฐวิสาหกิจ	กรรมการ
๑๓. ผู้อำนวยการโรงเรียนทุ่งโพธิ์วิทยา/ผู้แทน		ผู้แทนภาคราชการ/รัฐวิสาหกิจ	กรรมการ
๑๔. นายสมบัติ	ยกเชื้อ	ผู้แทนประชาคม	กรรมการ
๑๕. นางสุภิญญา	ลิ้อแม่	ผู้แทนประชาคม	กรรมการ
๑๖. นายกิติพงศ์	คงบุตร	ผู้แทนประชาคม	กรรมการ
๑๗. ปลัดองค์การบริหารส่วนตำบลโคกกลอย			กรรมการ/เลขานุการ
๑๘. หัวหน้าสำนักปลัด			ผู้ช่วยเลขานุการ
๑๙. นักวิเคราะห์นโยบายและแผนหรือผู้ที่ได้รับมอบหมาย			ผู้ช่วยเลขานุการ

ให้คณะกรรมการพัฒนาท้องถิ่น มีอำนาจหน้าที่ ดังนี้

๑. กำหนดแนวทางการพัฒนาท้องถิ่นโดยพิจารณาจาก

๑.๑ อำนาจหน้าที่ขององค์กรปกครองส่วนท้องถิ่น โดยเฉพาะอำนาจหน้าที่ที่มีผลกระทบต่อประโยชน์สุขของประชาชน เช่น การป้องกันและบรรเทาสาธารณภัย

๑.๒ ภารกิจถ่ายโอนตามกฎหมายกำหนดแผนและขั้นตอนการกระจายอำนาจ

๑.๓ ยุทธศาสตร์การพัฒนาประเทศ กลุ่มจังหวัด และจังหวัด โดยให้เน้นดำเนินการในยุทธศาสตร์ที่สำคัญและมีผลต่อประชาชนโดยตรง เช่น การแก้ไขปัญหาความยากจน การป้องกันและแก้ไขปัญหายาเสพติด

๑.๔ กรอบนโยบาย ทิศทาง แนวทางการพัฒนาขององค์กรปกครองส่วนท้องถิ่นในเขตจังหวัด

/๑.๕นโยบาย...

๑.๕ นโยบายของผู้บริหารท้องถิ่นที่แถลงต่อสภาท้องถิ่น

๑.๖ แผนพัฒนาหมู่บ้านหรือแผนชุมชน

๒. ร่วมจัดทำร่างแผนพัฒนา เสนอแนะแนวทางการพัฒนา และการแก้ไขปัญหาเกี่ยวกับการจัดทำ
ร่างแผนพัฒนา

ทั้งนี้ ตั้งแต่บัดนี้เป็นต้นไป

สั่ง ณ วันที่ ๑๖ มกราคม พ.ศ.๒๕๖๑



(นายสมบัติ จินดาพล)

นายกองค์การบริหารส่วนตำบลโคกกลอย



คำสั่งองค์การบริหารส่วนตำบลโคกกลอย

ที่ ๒๗ /๒๕๖๑

เรื่อง แต่งตั้งคณะกรรมการติดตามและประเมินผลแผนพัฒนา
องค์การบริหารส่วนตำบลโคกกลอย

เพื่อปฏิบัติให้เป็นไปตามระเบียบกระทรวงมหาดไทยว่าด้วยการจัดทำแผนพัฒนาขององค์กรปกครองส่วนท้องถิ่น พ.ศ.๒๕๔๘ และแก้ไขเพิ่มเติม (ฉบับที่ ๒) พ.ศ.๒๕๕๙ ข้อ ๒๘ จึงแต่งตั้งคณะกรรมการติดตามและประเมินผลแผนพัฒนา องค์การบริหารส่วนตำบลโคกกลอย ให้มีวาระอยู่ในตำแหน่งคราวละ ๒ ปี ประกอบด้วย

๑. นายสัญญา	ประทุม	สมาชิกสภา อบต. หมู่ที่ ๙	กรรมการ
๒. นางหนูพร	นาหงษ์	สมาชิกสภา อบต. หมู่ที่ ๑๒	กรรมการ
๓. นางสาวดารารัตน์	หมึกแดง	สมาชิกสภา อบต. หมู่ที่ ๔	กรรมการ
๔. นายสมเกียรติ	เผ่าจำรูญ	ผู้แทนประชาคม	กรรมการ
๕. นางวิวรรณเพ็ญ	โกยสกุล	ผู้แทนประชาคม	กรรมการ
๖. นายบุญรัฐ	หลักแหลม	ผู้อำนวยการโรงเรียนบ้านท่าปากแหวง	กรรมการ
๗. นายนิพนธ์	ภริงคาร	ทันตแพทย์ชำนาญการโรงพยาบาลตะกั่วทุ่ง	กรรมการ
๘. นายไพรัช	ไตรศรี	ผู้ทรงคุณวุฒิ	กรรมการ
๙. นางสิริกุล	จินดาพล	ผู้ทรงคุณวุฒิ	กรรมการ
๑๐. หัวหน้าสำนักปลัด			กรรมการ
๑๑. ผู้อำนวยการกองคลัง			กรรมการ

ให้คณะกรรมการติดตามและประเมินผลแผนพัฒนา ดำเนินการคัดเลือกประธานและเลขานุการจากคณะกรรมการที่ได้รับการแต่งตั้ง และให้คณะกรรมการมีอำนาจหน้าที่ ดังนี้

๑. กำหนดแนวทาง วิธีการในการติดตามและประเมินผลแผนพัฒนา
 ๒. ดำเนินการติดตามและประเมินผลแผนพัฒนา
 ๓. รายงานผลและเสนอความเห็น ซึ่งได้จากการติดตามและประเมินผลแผนพัฒนาต่อผู้บริหารท้องถิ่น เพื่อให้ผู้บริหารท้องถิ่นเสนอต่อสภาท้องถิ่น และคณะกรรมการพัฒนาท้องถิ่น พร้อมทั้งประกาศผลการติดตามและประเมินผลแผนพัฒนา ให้ประชาชนในท้องถิ่นทราบในที่เปิดเผยภายในสิบห้าวันนับแต่วันรายงานผลและเสนอความเห็นดังกล่าวและต้องปิดประกาศไว้เป็นระยะเวลาไม่น้อยกว่าสามสิบวันโดยอย่างน้อยปีละสองครั้งภายในเดือนเมษายนและภายในเดือนตุลาคมของทุกปี
 ๔. แต่งตั้งคณะอนุกรรมการหรือคณะทำงานเพื่อช่วยปฏิบัติงานตามที่เห็นสมควร
- ทั้งนี้ ตั้งแต่วันที่นี้เป็นต้นไป

สั่ง ณ วันที่ ๑๖ มกราคม พ.ศ.๒๕๖๑

(นายสมบัติ จินดาพล)

นายกองค์การบริหารส่วนตำบลโคกกลอย



คำสั่งองค์การบริหารส่วนตำบลโคกกกลอย

ที่ ๒๗ / ๒๕๖๑

เรื่อง แต่งตั้งคณะกรรมการสนับสนุนการจัดทำแผนพัฒนาท้องถิ่น องค์การบริหารส่วนตำบลโคกกกลอย

เพื่อปฏิบัติให้เป็นไปตามระเบียบกระทรวงมหาดไทยว่าด้วยการจัดทำแผนพัฒนาขององค์กรปกครองส่วนท้องถิ่น พ.ศ.๒๕๔๘ ข้อ ๙ จึงแต่งตั้งคณะกรรมการสนับสนุนการจัดทำแผนพัฒนาท้องถิ่น องค์การบริหารส่วนตำบลโคกกกลอย ให้มีวาระอยู่ในตำแหน่งคราวละ ๒ ปี ประกอบด้วย

- | | | |
|---|---------------|---------------------|
| ๑. ปลัด อบต.โคกกกลอย | | ประธานกรรมการ |
| ๒. ผู้อำนวยการกองช่าง | | กรรมการ |
| ๓. ผู้อำนวยการกองคลัง | | กรรมการ |
| ๔. ผู้อำนวยการกองการศึกษาฯ | | กรรมการ |
| ๕. ผู้อำนวยการกองสาธารณสุขฯ | | กรรมการ |
| ๖. นางณิรณัฐ จินดาพล | ผู้แทนประชาคม | กรรมการ |
| ๗. นายสุนัย ยะเด็น | ผู้แทนประชาคม | กรรมการ |
| ๘. นายวรชาติ ลิ้มสกุล | ผู้แทนประชาคม | กรรมการ |
| ๙. หัวหน้าสำนักปลัด | | กรรมการและเลขานุการ |
| ๑๐. นักวิเคราะห์นโยบายและแผนหรือ
เจ้าหน้าที่ที่ได้รับมอบหมาย | | ผู้ช่วยเลขานุการ |


ให้คณะกรรมการสนับสนุนการจัดทำแผนพัฒนาท้องถิ่น มีอำนาจหน้าที่จัดทำร่างแผนพัฒนาท้องถิ่นให้สอดคล้องกับแนวทางการพัฒนาที่คณะกรรมการพัฒนาท้องถิ่นกำหนด จัดทำร่างแผนการดำเนินงาน และจัดทำร่างข้อกำหนดขอบข่ายและรายละเอียดของงานตามข้อ ๑๙ (๑)

ทั้งนี้ ตั้งแต่บัดนี้เป็นต้นไป

สั่ง ณ วันที่ ๑๕ มกราคม พ.ศ. ๒๕๖๑

(นายสมบัติ จินดาพล)

นายกองค์การบริหารส่วนตำบลโคกกกลอย



๙๙ หมู่ที่ ๓ อำเภอตะกั่วทุ่ง จังหวัดพังงา ๘๒๑๔๐

โทรศัพท์ ๐-๗๖๕๘-๑๙๖๓

www.kokkloy.go.th